



ГАЗАР ЗОХИОН  
БАЙГУУЛАЛТ ГЕОДЕЗИ  
ЗУРАГ ЗҮЙН ГАЗАР

АГДАРГАНА ТОЧИ ХХК

## ЧИНГЭЛТЭЙ ДҮҮРГИЙН НУТАГ ДЭВСГЭРТ БАЙРЛАХ ГЕОДЕЗИЙН ЦЭГ ТЭМДЭГТИЙН ХУВИЙН ХЭРЭГ

ГҮЙЦЭТГЭГЧ.

Агдаргана точи ХХК-ийн инженер..... /Д.Алтаншагай/

Агдаргана точи ХХК-ийн захирал..... /Л.Отгон-Эрдэнэ/



**Хаяг:** Улаанбаатар, Чингэлтэй дүүрэг 18-р хороо, Нийслэлийн жижиг дунд үйлдвэрлэл, үйлчилгээ эрхлэгчдийг дэмжих төв, 2 давхар 203 тоот

**Утас:** 99940430, 99127853

**Цахим шуудангийн хаяг:** agdarganatochi@gmail.com

УЛААНБААТАР

2023 он

# ГЕОДЕЗИЙН БАЙНГЫН ЦЭГ, ТЭМДЭГТИЙН ХУВИЙН ХЭРЭГ

№ 0001

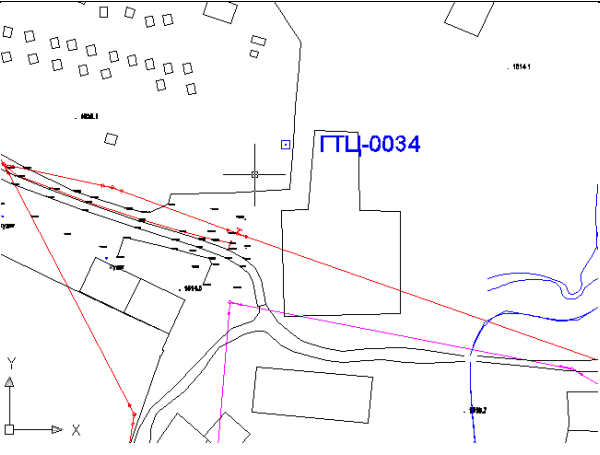
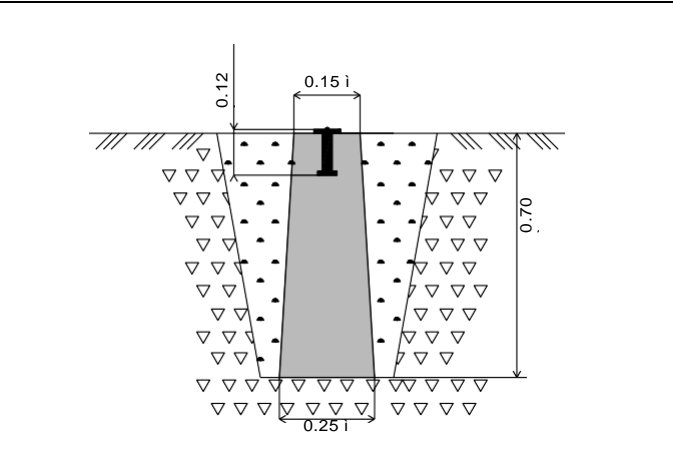
1.	Цэгийн нэр	ПЦ-34	2.	Марк, реперийн дугаар	Дугааргүй
3.	Трапецийн дугаар	2-F7-A	4.	Сүлжээний төрөл	Полигонометр
5.	Байршил (аймг, сум, дүүрэг, хороо)	Улаанбаатар хот, Чингэлтэй дүүрэг, 24-р хороо, Ойн булаг зуслан			
6.	Солбицол	B=48°7'46.87"	L=106°53'8.08"	X=5332434.9	Y=640300.5

## 7. Цэгийн өнгөт гэрэл зураг

<b>8. Ойроос авсан байдал</b> 	<b>9. Холоос авсан байдал</b> 
---	--

## 10. Цэг, тэмдэгтийн байршлын тухай тэмдэглэл:

“Баянбулаг” амралтын хашаан дотор зүүн урд хэсэгт байрлана.

<b>11. Байршлын тойм зураг</b> 	<b>12. Төв цэг, реперийн зураг</b> 
---	--

## 13. Шинээр суулгасан, судалгаа хийсэн (аль болохыг зурах)

Ⓐ Судалгаа    б. Шинээр суулгасан

14. Шинээр суулгасан цэгийн хөрсний шинж, байдал

15. Хувийн хэрэг хөтөлсөн: Албан тушаалтны нэр, гарын үсэг

Инженер

Д.Алтаншагай

16. Аж ахуйн нэгжийн нэр: “Агдаргана точи” ХХК

17. Огноо: 2023-10-30

# ГЕОДЕЗИЙН БАЙНГЫН ЦЭГ, ТЭМДЭГТИЙН ХУВИЙН ХЭРЭГ

№ 0002

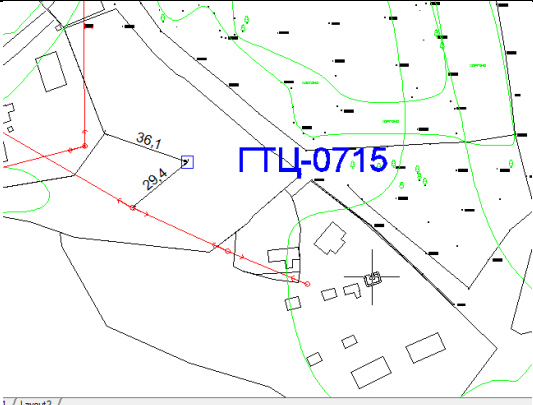
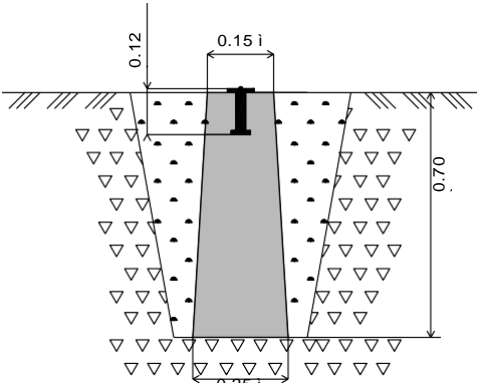
1.	Цэгийн нэр	ПЦ-0715	2.	Марк, реперийн дугаар	ГТЦ-0715
3.	Трапецийн дугаар	2-F7-A	4.	Сүлжээний төрөл	Полигонометр
5.	Байршил (аймг, сум, дүүрэг, хороо)	Улаанбаатар хот, Чингэлтэй дүүрэг, 24-р хороо, Ойн булаг зуслан			
6.	Солбицол	B= 48°7'20.92"	L= 106°53'3.85"	X= 5331630.7	Y=640232.2

## 7. Цэгийн өнгөт гэрэл зураг

<b>8. Ойроос авсан байдал</b> 	<b>9. Холоос авсан байдал</b> 
---	--

### 10. Цэг, тэмдэгтийн байршлын тухай тэмдэглэл:

“Ойн булаг” зуслангийн хашааны зүүн урд, ажилчдын сууцны хойно төгөл дунд оршино. Цахилгааны шонгоос зүүн хойш 29.4 м зайтай байрлана.

<b>11. Байршлын тойм зураг</b> 	<b>12. Төв цэг, реперийн зураг</b> 
---	--

**13. Шинээр суулгасан, судалгаа хийсэн (аль болохыг**

(зурх)а. **Судалгаа**      б. Шинээр суулгасан

**14. Шинээр суулгасан цэгийн хөрсний шинж, байдал**

**15. Хувийн хэрэг хөтөлсөн: Албан тушаалтны нэр , гарын үсэг**

**Инженер**

**Д.Алтаншагай**

**16. Аж ахуйн нэгжийн нэр:”Агдаргана точи” ХХК**

**17. Огноо:2023-10-30**



# ГЕОДЕЗИЙН БАЙНГЫН ЦЭГ, ТЭМДЭГТИЙН ХУВИЙН ХЭРЭГ

№ 0004


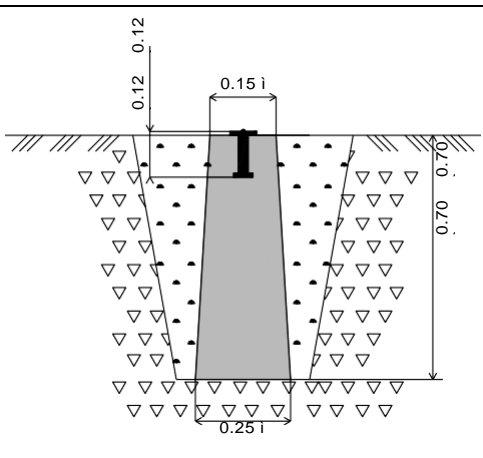
1. Цэгийн нэр	ПЦ-0766	2. Марк, реперийн дугаар	ГТЦ-0766
3. Трапецийн дугаар	2-F6-D	4. Сүлжээний төрөл	Полигонометр
5. Байршил (аймг, сум, дүүрэг, хороо)	Улаанбаатар хот, Чингэлтэй дүүрэг, 24-р хороо, Майхан толгой зуслан		
6. Солбицол	B= 48°5'52.09"	L= 106°52'9.38"	X= 5328860.8 Y=639172.8

## 7. Цэгийн өнгөт гэрэл зураг

8. Ойроос авсан байдал	9. Холоос авсан байдал
	

## 10. Цэг, тэмдэгтийн байршлын тухай тэмдэглэл:

Майхан толгойн зуслангын дунд хэсэгт байрлаж байсан. Хашаа барьж устгасан.

11. Байршлын тойм зураг	12. Төв цэг, реперийн зураг
	

## 17. Шинээр суулгасан, судалгаа хийсэн (аль болохыг зурах)

(a) **Судалгаа**    б. Шинээр суулгасан

## 18. Шинээр суулгасан цэгийн хөрсний шинж, байдал

## 19. Хувийн хэрэг хөтөлсөн: Албан тушаалтны нэр, гарын үсэг

Инженер

Д.Алтаншагай

## 20. Аж ахуйн нэгжийн нэр: "Агдаргана точи" ХХК

17. Огноо: 2023-10-30



# ГЕОДЕЗИЙН БАЙНГЫН ЦЭГ, ТЭМДЭГТИЙН ХУВИЙН ХЭРЭГ

№ 0005


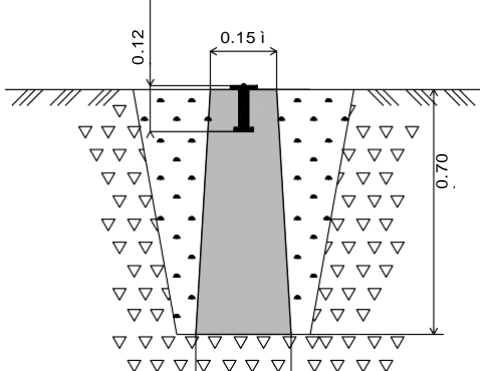
1.	Цэгийн нэр	ПЦ-0028	2.	Марк, реперийн дугаар	Дугааргүй
3.	Трапецийн дугаар	2-F7-C	4.	Сүлжээний төрөл	Полигонометр
5.	Байршил (аймг, сум, дүүрэг, хороо)	Улаанбаатар хот, Чингэлтэй дүүрэг, 24-р хороо, Майхан толгой зуслан			
6.	Солбицол	B=48°5'54.70"	L= 106°53'1.26"	X=5328967.6	Y=640243.9

## 7. Цэгийн өнгөт гэрэл зураг

<b>8. Ойроос авсан байдал</b>	<b>9. Холоос авсан байдал</b>
	

**10. Цэг, тэмдэгтийн байршлын тухай тэмдэглэл:**

Майхан толгойн оройд дунд талын өндөр хадан сэрвэн дунд сүүдрэвчнээс хойш 25м орчимд байв.

<b>11. Байршлын тойм зураг</b>	<b>12. Төв цэг, реперийн зураг</b>
	

**13. Шинээр суулгасан, судалгаа хийсэн (аль болохыг зурах)**

а.  **Судалгаа**    б.  Шинээр суулгасан

**14. Шинээр суулгасан цэгийн хөрсний шинж, байдал**

**15. Хувийн хэрэг хөтөлсөн:** Албан тушаалтны нэр , гарын үсэг

**Инженер**

**Д.Алтаншагай**

**16. Аж ахуйн нэгжийн нэр:** "Агдаргана точи" ХХК

**17. Огноо:** 2023-10-30

# ГЕОДЕЗИЙН БАЙНГЫН ЦЭГ, ТЭМДЭГТИЙН ХУВИЙН ХЭРЭГ

№ 0006


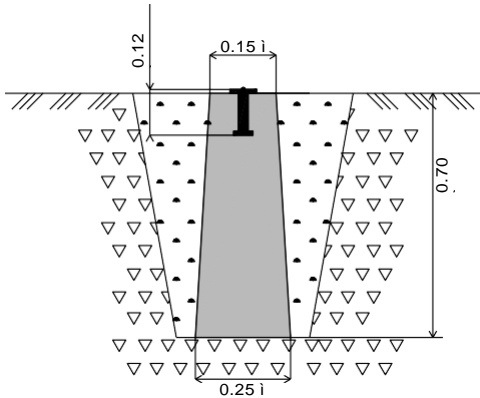
1.	Цэгийн нэр	ПЦ-0027	2.	Марк, реперийн дугаар	Дугааргүй
3.	Трапецийн дугаар	2-G7-A	4.	Сүлжээний төрөл	Полигонометр
5.	Байршил (аймг, сум, дүүрэг, хороо)	Улаанбаатар хот, Чингэлтэй дүүрэг, 24-р хороо, Гүнт зуслан			
6.	Солбицол	B= 48°5'4.54"	L=106°53'23.78"	X=5327430.3	Y=640747.7

## 7. Цэгийн өнгөт гэрэл зураг

<b>8. Ойроос авсан байдал</b>	<b>9. Холоос авсан байдал</b>
	

## 10. Цэг, тэмдэгтийн байршлын тухай тэмдэглэл:

Гүнтийн амны зүүн хойно, баянбулагийн амнаас баруун хойш сэлбэ голын баруун талд “Барс” ХХК-ийн ажилчдын зуслангийн Г маягийн 4 байшингийн урд орших, Шар модон байшингийн үүдэнд байрлана.

<b>11. Байршлын тойм зураг</b>	<b>12. Төв цэг, реперийн зураг</b>
	

13. Шинээр суулгасан, судалгаа хийсэн (аль болохыг

(зурах) а. Судалгаа      б. Шинээр суулгасан

14. Шинээр суулгасан цэгийн хөрсний шинж, байдал

15. Хувийн хэрэг хөтөлсөн: Албан тушаалтны нэр, гарын үсэг

Инженер

Д.Алтаншагай

16. Аж ахуйн нэгжийн нэр: “Агдаргана точи” ХХК

17. Огноо: 2023-10-30



# ГЕОДЕЗИЙН БАЙНГЫН ЦЭГ, ТЭМДЭГТИЙН ХУВИЙН ХЭРЭГ

№ 0007


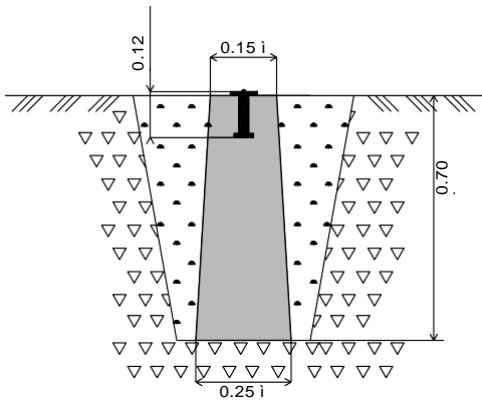
1. Цэгийн нэр	ПЦ-0777	2. Марк, реперийн дугаар	ГТЦ-0777
3. Трапецийн дугаар	2-G7-A	4. Сүлжээний төрөл	Полигонометр
5. Байршил (аймг, сум, дүүрэг, хороо)	Улаанбаатар хот, Чингэлтэй дүүрэг, 24-р хороо, Гүнт зуслан		
6. Солбицол	B= 48°4'40.74"	L=106°53'40.53"	X=5326704.2 Y=641112.3

## 7. Цэгийн өнгөт гэрэл зураг

8. Ойроос авсан байдал	9. Холоос авсан байдал
	

## 10. Цэг, тэмдэгтийн байршлын тухай тэмдэглэл:

Хандгайтын замаас Гүнтийн амруу явсан замын хойно сэлбэ голын гүүрний баруун талд цагаан төмөр хашаатай модон байшингийн зүүн урд мод тарьж устгасан.

11. Байршлын тойм зураг	12. Төв цэг, реперийн зураг
	

13. Шинээр суулгасан, судалгаа хийсэн (аль болохыг

(зурах) а. Судалгаа      б. Шинээр суулгасан

14. Шинээр суулгасан цэгийн хөрсний шинж, байдал

15. Хувийн хэрэг хөтөлсөн: Албан тушаалтны нэр, гарын үсэг

Инженер

Д.Алтаншагай

16. Аж ахуйн нэгжийн нэр: "Агдаргана точи" ХХК

17. Огноо: 2023-10-30



# ГЕОДЕЗИЙН БАЙНГЫН ЦЭГ, ТЭМДЭГТИЙН ХУВИЙН ХЭРЭГ

№ 0008


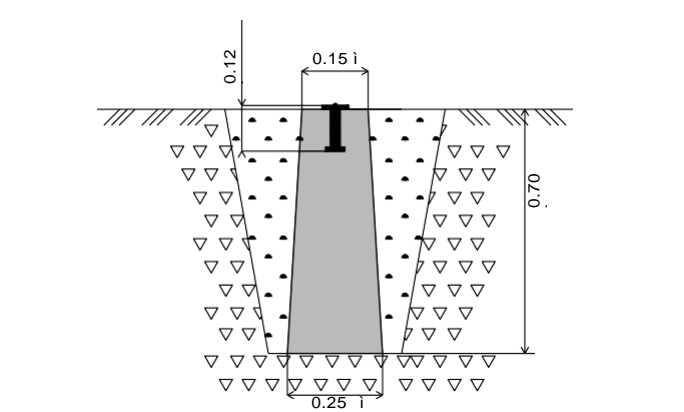
1.	Цэгийн нэр	ПЦ-0030	2.	Марк, реперийн дугаар	Дугааргүй
3.	Трапецийн дугаар	2-G7-A	4.	Сүлжээний төрөл	Полигонометр
5.	Байршил (аймг, сум, дүүрэг, хороо)	Улаанбаатар хот, Чингэлтэй дүүрэг, 24-р хороо Гүнт зуслан			
6.	Солбицол	B= 48°4'18.76"	L=106°53'49.28"	X=5326029.9	Y=641310.0

## 7. Цэгийн өнгөт гэрэл зураг

<b>8. Ойроос авсан байдал</b>	<b>9. Холоос авсан байдал</b>
	

## 10. Цэг, тэмдэгтийн байршлын тухай тэмдэглэл:

Хуурайн мухар зуслангаас баруун хойно Сэлбэ голын зүүн эрэг дээр 2 давхар ногоон байшинтай хашаан дотор байшингийн баруун урд байрлана.

<b>11. Байршлын тойм зураг</b>	<b>12. Төв цэг, реперийн зураг</b>
	

## 13. Шинээр суулгасан, судалгаа хийсэн (аль болохыг зурах)

(a) **Судалгаа**    б. Шинээр суулгасан

## 14. Шинээр суулгасан цэгийн хөрсний шинж, байдал

## 15. Хувийн хэрэг хөтөлсөн: Албан тушаалтны нэр, гарын үсэг

**Инженер**

**Д.Алтаншагай**

## 16. Аж ахуйн нэгжийн нэр: "Агдаргана точи" ХХК

## 17. Огноо: 2023-10-30

# ГЕОДЕЗИЙН БАЙНГЫН ЦЭГ, ТЭМДЭГТИЙН ХУВИЙН ХЭРЭГ

№ 0009


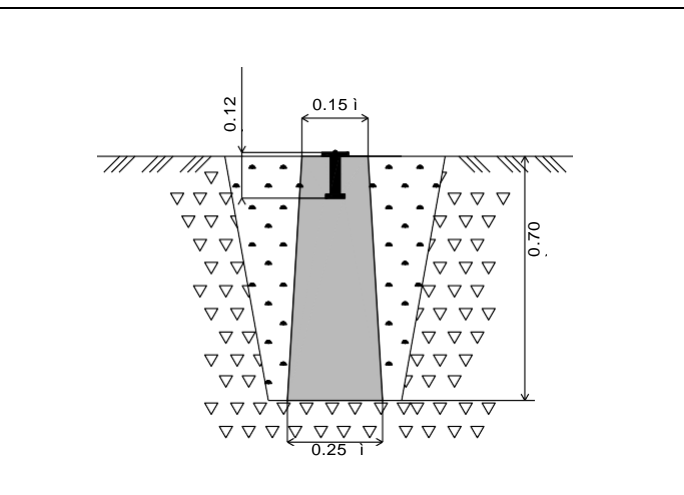
1. Цэгийн нэр	ПЦ-0025	2. Марк, реперийн дугаар	Дугааргүй
3. Трапецийн дугаар	2-G7-A	4. Сүлжээний төрөл	Полигонометр
5. Байршил (аймг, сум, дүүрэг, хороо)	Улаанбаатар хот, Чингэлтэй дүүрэг,		
6. Солбицол	B= 48°4'13.67"	L=106°53'28.58"	X=5325862.2 Y=640885.4

## 7. Цэгийн өнгөт гэрэл зураг

8. Ойроос авсан байдал	9. Холоос авсан байдал
	

## 10. Цэг, тэмдэгтийн байршлын тухай тэмдэглэл:

Гүнтийн зуслангийн зүүн талд Сэлбэ голын баруун талд 2 давхар ногоон байшинтай хашаан дотор байшингаас зүүн урд байрлана.

11. Байршлын тойм зураг	12. Төв цэг, реперийн зураг
	

13. Шинээр суулгасан, судалгаа хийсэн (аль болохыг зурах)

Ⓐ Судалгаа    б. Шинээр суулгасан

14. Шинээр суулгасан цэгийн хөрсний шинж, байдал

15. Хувийн хэрэг хөтөлсөн: Албан тушаалтны нэр , гарын үсэг

Инженер

Д.Алтаншагай

16. Аж ахуйн нэгжийн нэр: "Агдаргана точи" ХХК

17. Огноо: 2023-10-30



# ГЕОДЕЗИЙН БАЙНГЫН ЦЭГ, ТЭМДЭГТИЙН ХУВИЙН ХЭРЭГ

№ 0010


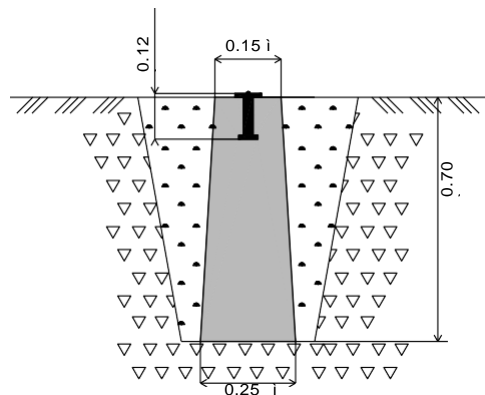
1. <b>Цэгийн нэр</b>	ПЦ-0776	2. <b>Марк, реперийн дугаар</b>	ГТЦ-0776
3. <b>Трапецийн дугаар</b>	2-G7-A	4. <b>Сүлжээний төрөл</b>	Полигонометр
5. <b>Байршил (аймг, сум, дүүрэг, хороо)</b>	Улаанбаатар хот, Чингэлтэй дүүрэг, 24-р хороо Гүнт зуслан		
6. <b>Солбицол</b>	B= 48°4'17.25"	L=106°52'59.63"	X=5325958.2 Y=640283.8

## 7. Цэгийн өнгөт гэрэл зураг

8. <b>Ойроос авсан байдал</b>	9. <b>Холоос авсан байдал</b>
	

## 10. Цэг, тэмдэгтийн байршлын тухай тэмдэглэл:

Цагдаагийн 10 айлын зуслангийн барилгуудын баруун талын мөргөцөг дээр байрлана.

11. <b>Байршлын тойм зураг</b>	12. <b>Төв цэг, реперийн зураг</b>
	

## 13. Шинээр суулгасан, судалгаа хийсэн (аль болохыг зурах)

(a) **Судалгаа**    б. Шинээр суулгасан

## 14. Шинээр суулгасан цэгийн хөрсний шинж, байдал

## 15. Хувийн хэрэг хөтөлсөн: Албан тушаалтны нэр, гарын үсэг

**Инженер**

**Д.Алтаншагай**

## 16. Аж ахуйн нэгжийн нэр: "Агдаргана точи" ХХК

## 17. Огноо: 2023-10-30



# ГЕОДЕЗИЙН БАЙНГЫН ЦЭГ, ТЭМДЭГТИЙН ХУВИЙН ХЭРЭГ

№ 0011


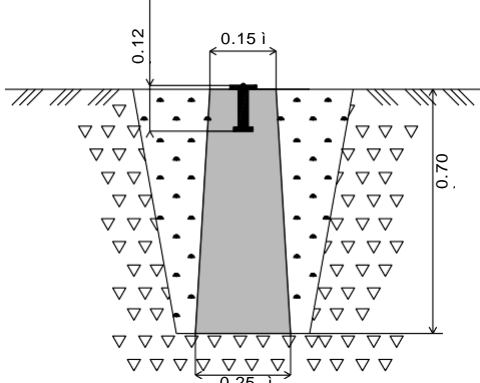
1.	Цэгийн нэр	ПЦ-0022	2.	Марк, реперийн дугаар	Дугааргүй
3.	Трапецийн дугаар	2-G6-B	4.	Сүлжээний төрөл	Полигонометр
5.	Байршил (аймг, сум, дүүрэг, хороо)	Улаанбаатар хот, Чингэлтэй дүүрэг, 24-р хороо Гүнт зуслан			
6.	Солбицол	B= 48°4'27.14"	L=106°52'20.26"	X=5326243.6	Y=639461.6

## 7. Цэгийн өнгөт гэрэл зураг

<b>8. Ойроос авсан байдал</b> 	<b>9. Холоос авсан байдал</b> 
---	--

### 10. Цэг, тэмдэгтийн байршлын тухай тэмдэглэл:

Гүнт зуслангийн автозамын хойд талд Шар байшинтай төмөр хашаан дотор байшингийн баруун урд байрлаж байсан устгагдсан.

<b>11. Байршлын тойм зураг</b> 	<b>12. Төв цэг, реперийн зураг</b> 
---	--

### 13. Шинээр суулгасан, судалгаа хийсэн (аль болохыг зурах)

(a) **Судалгаа**    б. Шинээр суулгасан

14. Шинээр суулгасан цэгийн хөрсний шинж, байдал

15. Хувийн хэрэг хөтөлсөн: Албан тушаалтны нэр, гарын үсэг

**Инженер**

**Д.Алтаншагай**

16. Аж ахуйн нэгжийн нэр: "Агдаргана точи" ХХК

17. Огноо: 2023-10-30

# ГЕОДЕЗИЙН БАЙНГЫН ЦЭГ, ТЭМДЭГТИЙН ХУВИЙН ХЭРЭГ

№ 0012


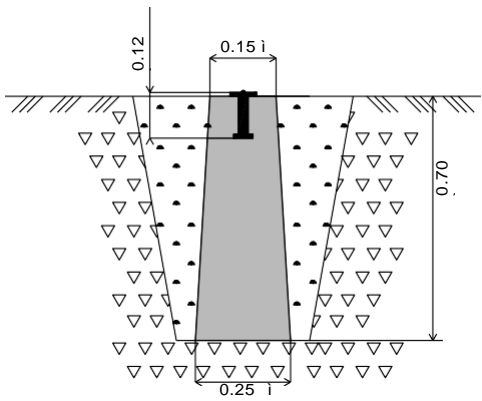
1.	<b>Цэгийн нэр</b>	<b>ПЦ-0751</b>	2.	Марк, реперийн дугаар	ГТЦ-0751
3.	Трапецийн дугаар	2-G6-B	4.	Сүлжээний төрөл	Полигонометр
5.	Байршил (аймг, сум, дүүрэг, хороо)	Улаанбаатар хот, Чингэлтэй дүүрэг, 24-р хороо, Гүнт зуслан			
6.	Солбицол	B= 48°4'33.36"	L= 106°51'55.32	X=5326422.9	Y=638941.0

## 7. Цэгийн өнгөт гэрэл зураг

<b>8. Ойроос авсан байдал</b>	<b>9. Холоос авсан байдал</b>
	

### 10. Цэг, тэмдэгтийн байршлын тухай тэмдэглэл:

Гүнтийн амны дунд хэсэгт автозамын хойд талд модон хашаан дотор хашааны төв хэсэгт байрлана.

<b>11. Байршлын тойм зураг</b>	<b>12. Төв цэг, реперийн зураг</b>
	

### 13. Шинээр суулгасан, судалгаа хийсэн (аль болохыг зурах)

а) **Судалгаа**      б. Шинээр суулгасан

14. Шинээр суулгасан цэгийн хөрсний шинж, байдал

15. Хувийн хэрэг хөтөлсөн: Албан тушаалтны нэр , гарын үсэг

**Инженер**

**Д.Алтаншагай**

16. Аж ахуйн нэгжийн нэр: "Агдаргана точи" ХХК

17. Огноо: 2023-10-30



# ГЕОДЕЗИЙН БАЙНГЫН ЦЭГ, ТЭМДЭГТИЙН ХУВИЙН ХЭРЭГ

№ 0013


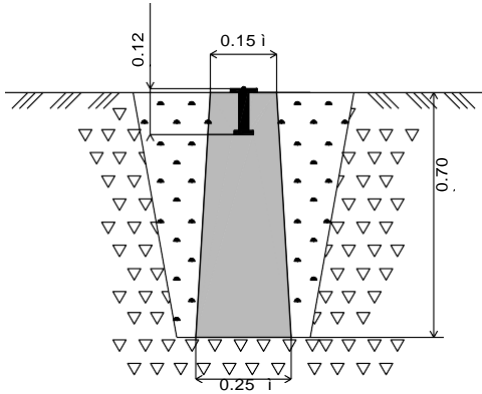
1. Цэгийн нэр	ПЦ-0023	2. Марк, реперийн дугаар	Дугааргүй
3. Трапецийн дугаар	2-G6-B	4. Сүлжээний төрөл	Полигонометр
5. Байршил (аймг, сум, дүүрэг, хороо)	Улаанбаатар хот, Чингэлтэй дүүрэг, 24-р хороо, Гүнт зуслан		
6. Солбицол	B= 48°4'40.44"	L=106°51'25.16"	X=5326626.5 Y=638311.7

## 7. Цэгийн өнгөт гэрэл зураг

<b>8. Ойроос авсан байдал</b> 	<b>9. Холоос авсан байдал</b> 
---	--

**10. Цэг, тэмдэгтийн байршлын тухай тэмдэглэл:**

Гүнт амны эцэст автозамын хойно 2 давхар саарал байшинтай хашаан дотор хашааны зүүн хойд хэсэгт цахилгааны шонгийн зүүн хойд талд байрлана.

<b>11. Байршлын тойм зураг</b> 	<b>12. Төв цэг, реперийн зураг</b> 
---	--

13. Шинээр суулгасан, судалгаа хийсэн (аль болохыг зурах)

(a) **Судалгаа**    б. Шинээр суулгасан

14. Шинээр суулгасан цэгийн хөрсний шинж, байдал

15. Хувийн хэрэг хөтөлсөн: Албан тушаалтны нэр, гарын үсэг

Инженер

Д.Алтаншагай

16. Аж ахуйн нэгжийн нэр: "Агдаргана точи" ХХК

17. Огноо: 2023-10-30



# ГЕОДЕЗИЙН БАЙНГЫН ЦЭГ, ТЭМДЭГТИЙН ХУВИЙН ХЭРЭГ

№ 0014


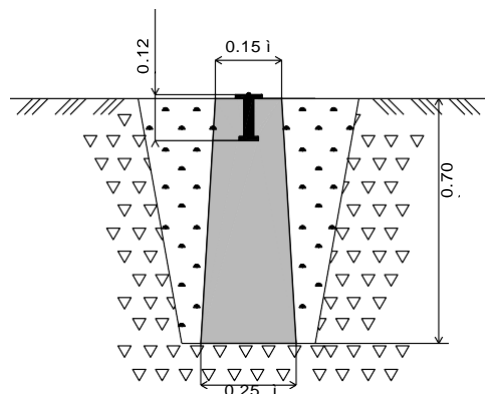
1.	<b>Цэгийн нэр</b>	<b>Гүнт</b>	2.	Марк, реперийн дугаар	Гүнт
3.	Трапецийн дугаар	2-G6-B	4.	Сүлжээний төрөл	Полигонометр
5.	Байршил (аймг, сум, дүүрэг, хороо)	Улаанбаатар хот, Чингэлтэй дүүрэг, 24-р хороо, Гүнт зуслан			
6.	Солбицол	B= 48°4'10.34"	L=106°52'44.89"	X=5325737.3	Y=639984.1

## 7. Цэгийн өнгөт гэрэл зураг

<b>8. Ойроос авсан байдал</b> 	<b>9. Холоос авсан байдал</b> 
---	--

### 10. Цэг, тэмдэгтийн байршлын тухай тэмдэглэл:

Гүнтийн зуслангийн дунд хэсэгт авто замын баруун талд автобусны буудлын хажууд хар төмөр хашааны хойд эрэг дээр байрлана.

<b>11. Байршлын тойм зураг</b> 	<b>12. Төв цэг, реперийн зураг</b> 
---	--

13. Шинээр суулгасан, судалгаа хийсэн (аль болохыг зурах)

а) Судалгаа    б. Шинээр суулгасан

14. Шинээр суулгасан цэгийн хөрсний шинж, байдал

15. Хувийн хэрэг хөтөлсөн: Албан тушаалтны нэр, гарын үсэг

**Инженер**

**Д.Алтаншагай**

16. Аж ахуйн нэгжийн нэр: "Агдаргана точи" ХХК

17. Огноо: 2023-10-30

# ГЕОДЕЗИЙН БАЙНГЫН ЦЭГ, ТЭМДЭГТИЙН ХУВИЙН ХЭРЭГ

№ 0015


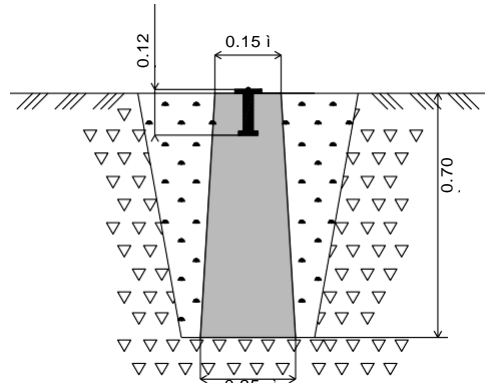
1. Цэгийн нэр	ПЦ-0021	2. Марк, реперийн дугаар	Дугааргүй
3. Трапецийн дугаар	2-G7-C	4. Сүлжээний төрөл	Полигонометр
5. Байршил (аймг, сум, дүүрэг, хороо)	Улаанбаатар хот, Чингэлтэй дүүрэг, 24-р хороо, Гүнт зуслан		
6. Солбицол	B= 48°3'52.93"	L=106°53'10.40"	X=5325212.8 Y=640525.0

## 7. Цэгийн өнгөт гэрэл зураг

<b>8. Ойроос авсан байдал</b> 	<b>9. Холоос авсан байдал</b> 
---	--

### 10. Цэг, тэмдэгтийн байршлын тухай тэмдэглэл:

Гүнт зуслангийн 3 дэх автобусны буудлын зүүн хойно, авто замын хойд талд 1 давхар шар байшинтай хар төмөр хашаан дотор хашааны төв хэсэгт байрлаж байсан. устгасан

<b>11. Байршлын тойм зураг</b> 	<b>12. Төв цэг, реперийн зураг</b> 
---	--

### 13. Шинээр суулгасан, судалгаа хийсэн (аль болохыг зурах)

а) Судалгаа    б. Шинээр суулгасан

14. Шинээр суулгасан цэгийн хөрсний шинж, байдал

15. Хувийн хэрэг хөтөлсөн: Албан тушаалтны нэр , гарын үсэг

**Инженер**

**Д.Алтаншагай**

16. Аж ахуйн нэгжийн нэр: "Агдаргана точи" ХХК

17. Огноо: 2023-10-30



# ГЕОДЕЗИЙН БАЙНГЫН ЦЭГ, ТЭМДЭГТИЙН ХУВИЙН ХЭРЭГ


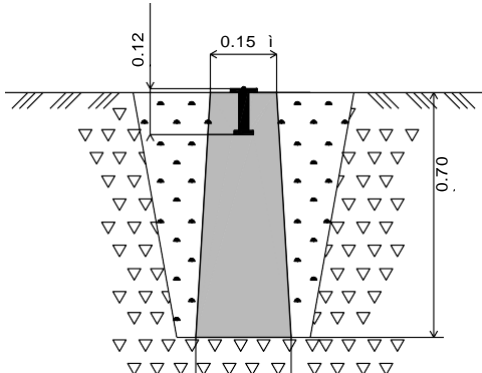
№ 0016

1. Цэгийн нэр	ПЦ-0527	2. Марк, реперийн дугаар	ГТЦ-0527
3. Трапецийн дугаар	2-G7-C	4. Сүлжээний төрөл	Полигонометр
5. Байршил (аймг, сум, дүүрэг, хороо)	Улаанбаатар хот, Чингэлтэй дүүрэг, 24-р хороо, Гүнт зуслан		
6. Солбицол	B=48°3'39.89"	L=106°53'26.07"	X=5324818.1 Y=640859.2

## 7. Цэгийн өнгөт гэрэл зураг

<b>8. Ойроос авсан байдал</b> 	<b>9. Холоос авсан байдал</b> 
---	--

**10. Цэг, тэмдэгтийн байршлын тухай тэмдэглэл:**  
Гүнт зуслан авто замын хойд талд барилга, хашаа барьж устгасан

<b>11. Байршлын тойм зураг</b> 	<b>12. Төв цэг, реперийн зураг</b> 
---	--

13. Шинээр суулгасан, судалгаа хийсэн (аль болохыг зурах)

а) **Судалгаа**    б. Шинээр суулгасан

14. Шинээр суулгасан цэгийн хөрсний шинж, байдал

15. Хувийн хэрэг хөтөлсөн: Албан тушаалтны нэр, гарын үсэг

**Инженер**

**Д.Алтаншагай**

16. Аж ахуйн нэгжийн нэр: "Агдаргана точи" ХХК

17. Огноо: 2023-10-30

# ГЕОДЕЗИЙН БАЙНГЫН ЦЭГ, ТЭМДЭГТИЙН ХУВИЙН ХЭРЭГ


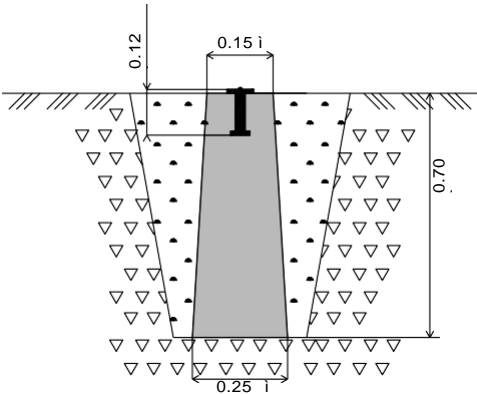
№ 0017

1.	<b>Цэгийн нэр</b>	ПЦ-0020	2.	Марк, реперийн дугаар	Дугааргүй
3.	Трапецийн дугаар	2-G7-C	4.	Сүлжээний төрөл	Полигонометр
5.	Байршил (аймг, сум, дүүрэг, хороо)	Улаанбаатар хот, Чингэлтэй дүүрэг, 24-р хороо, Жигжид зуслан			
6.	Солбицол	B= 48°3'14.81"	L=106°53'30.03"	X= 5324045.7	Y=640960.2

## 7. Цэгийн өнгөт гэрэл зураг

<b>8. Ойроос авсан байдал</b>	<b>9. Холоос авсан байдал</b>
	

**10. Цэг, тэмдэгтийн байршлын тухай тэмдэглэл:**  
Жигжид зуслангийн хойд талд овоотой толгой дээр овооны баруун урд байрлана.

<b>11. Байршлын тойм зураг</b>	<b>12. Төв цэг, реперийн зураг</b>
	

13. Шинээр суулгасан, судалгаа хийсэн (аль болохыг зурах)

а) **Судалгаа**    б. Шинээр суулгасан

14. Шинээр суулгасан цэгийн хөрсний шинж, байдал

15. Хувийн хэрэг хөтөлсөн: Албан тушаалтны нэр , гарын үсэг

Инженер

Д.Алтаншагай

16. Аж ахуйн нэгжийн нэр: "Агдаргана точи" ХХК

17. Огноо: 2023-10-30



# ГЕОДЕЗИЙН БАЙНГЫН ЦЭГ, ТЭМДЭГТИЙН ХУВИЙН ХЭРЭГ

№ 0018

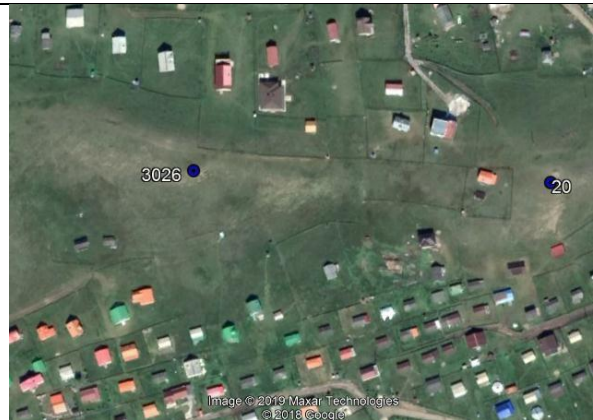
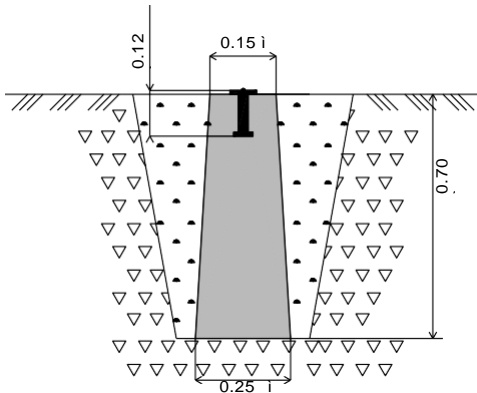
1. Цэгийн нэр	ПЦ-3026	2. Марк, реперийн дугаар	ГТЦ-0326
3. Трапецийн дугаар	2-G7-C	4. Сүлжээний төрөл	Полигонометр
5. Байршил (аймг, сум, дүүрэг, хороо)	Улаанбаатар хот, Чингэлтэй дүүрэг, 24-р хороо, Жигжид зуслан		
6. Солбицол	B= 48°3'14.62"	L=106°53'20.66"	X=5324035.1 Y=640766.3

## 7. Цэгийн өнгөт гэрэл зураг

<b>8. Ойроос авсан байдал</b> 	<b>9. Холоос авсан байдал</b> 
---	--

### 10. Цэг, тэмдэгтийн байршлын тухай тэмдэглэл:

Жигжиг зуслангийн хойд талын овоотой толгойн баруун хадтай толгой дээр байрлана.

<b>11. Байршлын тойм зураг</b> 	<b>12. Төв цэг, реперийн зураг</b> 
---	--

### 13. Шинээр суулгасан, судалгаа хийсэн (аль болохыг зурах)

а) **Судалгаа**    б. Шинээр суулгасан

14. Шинээр суулгасан цэгийн хөрсний шинж, байдал

15. Хувийн хэрэг хөтөлсөн: Албан тушаалтны нэр, гарын үсэг

Инженер

Д.Алтаншагай

16. Аж ахуйн нэгжийн нэр: "Агдаргана точи" ХХК

17. Огноо: 2023-10-30

# ГЕОДЕЗИЙН БАЙНГЫН ЦЭГ, ТЭМДЭГТИЙН ХУВИЙН ХЭРЭГ


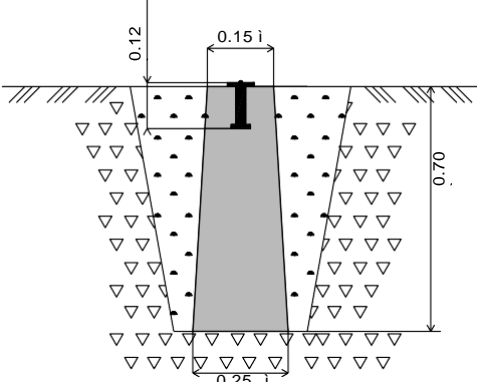
№ 0019

1. Цэгийн нэр	ПЦ-0724	2. Марк, реперийн дугаар	ГТЦ-0724
3. Трапецийн дугаар	2-G7-C	4. Сүлжээний төрөл	Полигонометр
5. Байршил (аймг, сум, дүүрэг, хороо)	Улаанбаатар хот, Чингэлтэй дүүрэг, 24-р хороо, Жигжид зуслан		
6. Солбицол	B= 48°3'2.72"	L=106°53'7.45"	X= 5323661.6 Y=640502.6

## 7. Цэгийн өнгөт гэрэл зураг

<b>8. Ойроос авсан байдал</b> 	<b>9. Холоос авсан байдал</b> 
---	--

**10. Цэг, тэмдэгтийн байршлын тухай тэмдэглэл:**  
 Жигжид зуслангийн дунд хэсэгт авто замын хойд талд горхины хажууд байрлаж байсан. Барилгын суурь тавьж устгасан.

<b>11. Байршлын тойм зураг</b> 	<b>12. Төв цэг, реперийн зураг</b> 
---	--

**13. Шинээр суулгасан, судалгаа хийсэн (аль болохыг зурах)**

а) **Судалгаа**    б. Шинээр суулгасан

14. Шинээр суулгасан цэгийн хөрсний шинж, байдал

15. Хувийн хэрэг хөтөлсөн: Албан тушаалтны нэр , гарын үсэг

Инженер

Д.Алтаншагай

16. Аж ахуйн нэгжийн нэр: "Агдаргана точи" ХХК

17. Огноо: 2023-10-30



# ГЕОДЕЗИЙН БАЙНГЫН ЦЭГ, ТЭМДЭГТИЙН ХУВИЙН ХЭРЭГ


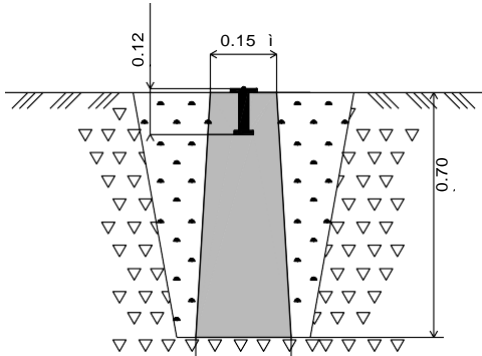
№ 0020

1.	Цэгийн нэр	ПЦ-0768	2.	Марк, реперийн дугаар	ГТЦ-0768
3.	Трапещийн дугаар	2-G7-C	4.	Сүлжээний төрөл	Полигонометр
5.	Байршил (аймг, сум, дүүрэг, хороо)	Улаанбаатар хот, Чингэлтэй дүүрэг, Жигжид зуслан			
6.	Солбицол	B= 48°3'2.09"	L=106°53'46.12"	X=5323661.3	Y=641302.8

## 7. Цэгийн өнгөт гэрэл зураг

<b>8. Ойроос авсан байдал</b> 	<b>9. Холоос авсан байдал</b> 
---	--

**10. Цэг, тэмдэгтийн байршлын тухай тэмдэглэл:**  
 Жигжид зуслангын авто замын хойд талд авто замын хажууд Mobicom 7 дугаартай шонгын зүүн урд төмөр ногоон хашааны урд байрлана.

<b>11. Байршлын тойм зураг</b> 	<b>12. Төв цэг, реперийн зураг</b> 
---	--

<b>13. Шинээр суулгасан, судалгаа хийсэн (аль болохыг зурах)</b> а) <b>Судалгаа</b> б. Шинээр суулгасан
<b>14. Шинээр суулгасан цэгийн хөрсний шинж, байдал</b>
<b>15. Хувийн хэрэг хөтөлсөн:</b> Албан тушаалтны нэр, гарын үсэг <div style="text-align: right; margin-right: 100px;"> <b>Инженер</b>  <b>Д.Алтаншагай</b> </div>
<b>16. Аж ахуйн нэгжийн нэр: "Агдаргана точи" ХХК</b>
<b>17. Огноо: 2023-10-30</b>

# ГЕОДЕЗИЙН БАЙНГЫН ЦЭГ, ТЭМДЭГТИЙН ХУВИЙН ХЭРЭГ


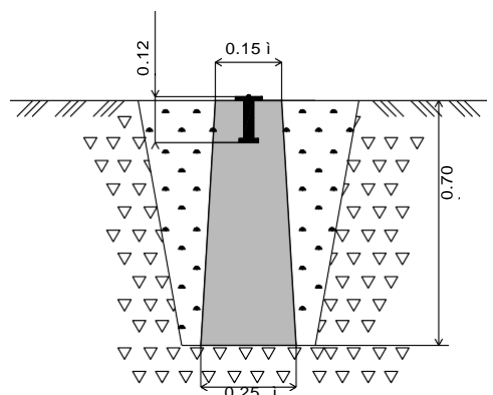
№ 0021

1. Цэгийн нэр	ПЦ-0362	2. Марк, реперийн дугаар	ГТЦ-0362
3. Трапецийн дугаар	2-G7-C	4. Сүлжээний төрөл	Полигонометр
5. Байршил (аймг, сум, дүүрэг, хороо)	Улаанбаатар хот, Чингэлтэй дүүрэг, 24-р хороо, Жигжид зуслан		
6. Солбицол	B= 48°3'0.49"	L=106°53'55.73"	X=5323617.0 Y=641503.0

## 7. Цэгийн өнгөт гэрэл зураг

<b>8. Ойроос авсан байдал</b> 	<b>9. Холоос авсан байдал</b> 
---	--

**10. Цэг, тэмдэгтийн байршлын тухай тэмдэглэл:**  
 Жигжид зуслан, Гүнт зуслангийн авто замын уулзварын байруун хойд талд уулзвараас 2 дахь хашаан дотор хашааны урд хэсэгт байрлана.

<b>11. Байршлын тойм зураг</b> 	<b>12. Төв цэг, реперийн зураг</b> 
---	--

13. Шинээр суулгасан, судалгаа хийсэн (аль болохыг зурах)  
 а) **Судалгаа** б. Шинээр суулгасан

14. Шинээр суулгасан цэгийн хөрсний шинж, байдал

15. Хувийн хэрэг хөтөлсөн: Албан тушаалтны нэр, гарын үсэг  
Инженер **Д.Алтаншагай**

16. Аж ахуйн нэгжийн нэр: "Агдаргана точи" ХХК

17. Огноо: 2023-10-30



# ГЕОДЕЗИЙН БАЙНГЫН ЦЭГ, ТЭМДЭГТИЙН ХУВИЙН ХЭРЭГ


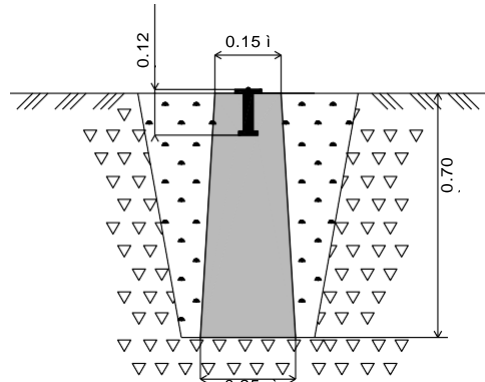
№ 0022

1. Цэгийн нэр	ПЦ-0014	2. Марк, реперийн дугаар	Дугааргүй
3. Трапецийн дугаар	2-Н7-А	4. Сүлжээний төрөл	Полигонометр
5. Байршил (аймг, сум, дүүрэг, хороо)	Улаанбаатар хот, Чингэлтэй дүүрэг, 24-р хороо, Яргайтын богино зуслан		
6. Солбицол	B= 48°2'25.40"	L=106°54'17.06"	X=5322544.5 Y=641971.3

## 7. Цэгийн өнгөт гэрэл зураг

<b>8. Ойроос авсан байдал</b> 	<b>9. Холоос авсан байдал</b> 
---	--

**10. Цэг, тэмдэгтийн байршлын тухай тэмдэглэл:**  
 Яргайтын богино зуслан, Гүнт зуслан явах авто замын зүүн талд байрлаж байсан. Автозамын ажлын явцад устаж явган хүний зам доор орсон.

<b>11. Байршлын тойм зураг</b> 	<b>12. Төв цэг, реперийн зураг</b> 
---	--

13. Шинээр суулгасан, судалгаа хийсэн (аль болохыг зурах)

Ⓐ **Судалгаа**    б. Шинээр суулгасан

14. Шинээр суулгасан цэгийн хөрсний шинж, байдал

15. Хувийн хэрэг хөтөлсөн: Албан тушаалтны нэр, гарын үсэг

Инженер

Д.Алтаншагай

16. Аж ахуйн нэгжийн нэр: "Агдаргана точи" ХХК

17. Огноо: 2023-10-30

# ГЕОДЕЗИЙН БАЙНГЫН ЦЭГ, ТЭМДЭГТИЙН ХУВИЙН ХЭРЭГ


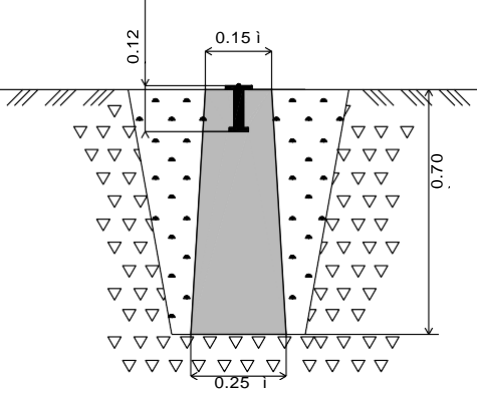
№ 0023

1. Цэгийн нэр	ПЦ-0156	2. Марк, реперийн дугаар	ГТЦ-0156
3. Трапецийн дугаар	2-Н7-А	4. Сүлжээний төрөл	Полигонометр
5. Байршил (аймг, сум, дүүрэг, хороо)	Улаанбаатар хот, Чингэлтэй дүүрэг, 24-р хороо, Яргайтын богино зуслан		
6. Солбицол	B= 48°2'22.47"	L=106°53'40.44"	X=5322435.4 Y=641215.3

## 7. Цэгийн өнгөт гэрэл зураг

<b>8. Ойроос авсан байдал</b> 	<b>9. Холоос авсан байдал</b> 
---	--

**10. Цэг, тэмдэгтийн байршлын тухай тэмдэглэл:**  
 Яргайтын богино зуслангийн дунд хэсэгт авто замын хойд энгэрт байрлаж байсан. Хашаа, байшин барьж устгасан.

<b>11. Байршлын тойм зураг</b> 	<b>12. Төв цэг, реперийн зураг</b> 
---	--

<b>13. Шинээр суулгасан, судалгаа хийсэн (аль болохыг зурах)</b> а) <b>Судалгаа</b> б. Шинээр суулгасан	
<b>14. Шинээр суулгасан цэгийн хөрсний шинж, байдал</b>	
<b>15. Хувийн хэрэг хөтөлсөн:</b> Албан тушаалтны нэр, гарын үсэг	
Инженер	<b>Д.Алтаншагай</b>
<b>16. Аж ахуйн нэгжийн нэр: "Агдаргана точи" ХХК</b>	
<b>17. Огноо: 2023-10-30</b>	



# ГЕОДЕЗИЙН БАЙНГЫН ЦЭГ, ТЭМДЭГТИЙН ХУВИЙН ХЭРЭГ

№ 0024


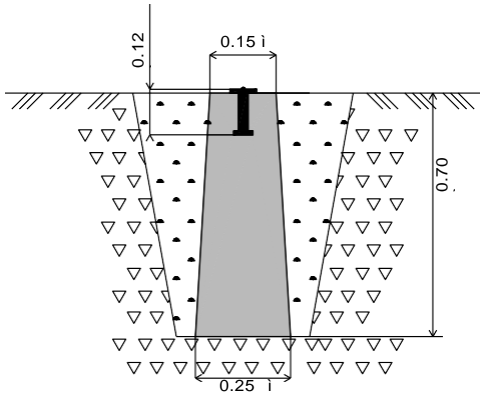
1. Цэгийн нэр	ПЦ-0128	2. Марк, реперийн дугаар	ГТЦ-0128
3. Трапецийн дугаар	2-Н7-А	4. Сүлжээний төрөл	Полигонометр
5. Байршил (аймг, сум, дүүрэг, хороо)	Улаанбаатар хот, Чингэлтэй дүүрэг, 24-р хороо, Яргайт зуслан		
6. Солбицол	B= 48°1'50.09"	L=106°53'3.55"	X=5321416.9 Y=640476.0

## 7. Цэгийн өнгөт гэрэл зураг

<b>8. Ойроос авсан байдал</b> 	<b>9. Холоос авсан байдал</b> 
---	--

### 10. Цэг, тэмдэгтийн байршлын тухай тэмдэглэл:

Яргайт зуслангийн эцэст ЭмСиЭС ХХК-ийн зуслангийн хашаан дотор автозамын хойно өндөр хүчдлийн шонгоос баруун тийш 50.5 м, төмөр хашаанаас урагш 13м уулын бэлд байрлана.

<b>11. Байршлын тойм зураг</b> 	<b>12. Төв цэг, реперийн зураг</b> 
---	--

13. Шинээр суулгасан, судалгаа хийсэн (аль болохыг зурах)

а) **Судалгаа** б. Шинээр суулгасан

14. Шинээр суулгасан цэгийн хөрсний шинж, байдал

15. Хувийн хэрэг хөтөлсөн: Албан тушаалтны нэр, гарын үсэг

Инженер

Д.Алтаншагай

16. Аж ахуйн нэгжийн нэр: "Агдаргана точи" ХХК

17. Огноо: 2023-10-30

# ГЕОДЕЗИЙН БАЙНГЫН ЦЭГ, ТЭМДЭГТИЙН ХУВИЙН ХЭРЭГ

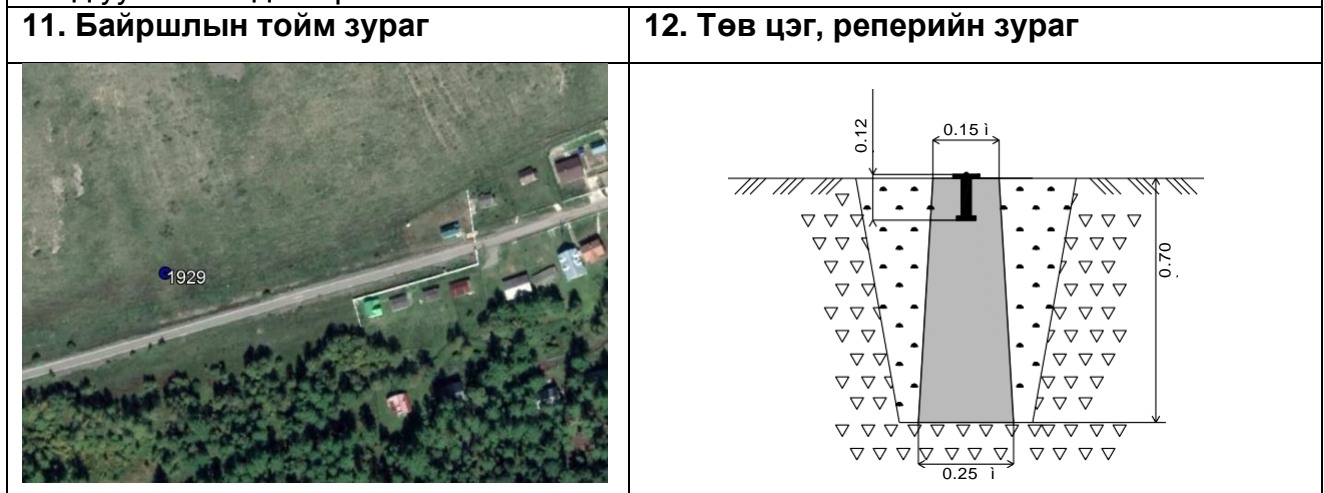
№ 0025

1. Цэгийн нэр	ПЦ-1929	2. Марк, реперийн дугаар	ГТЦ-1929
3. Трапецийн дугаар	2-Н7-А	4. Сүлжээний төрөл	Полигонометр
5. Байршил (аймг, сум, дүүрэг, хороо)	Улаанбаатар хот, Чингэлтэй дүүрэг, 24-р хороо, Яргайт зуслан		
6. Солбицол	B=48°1'51.56"	L=106°53'9.84"	X=5321465.6 Y=640605.1

## 7. Цэгийн өнгөт гэрэл зураг



10. Цэг, тэмдэгтийн байршлын тухай тэмдэглэл:  
Яргайтын амны эхэнд ЭмСиЭс ХХК-ийн зуслангийн авто замын хойно хашааны хойд талд уулын бэлд байрлана.



13. Шинээр суулгасан, судалгаа хийсэн (аль болохыг зурах)

(a) **Судалгаа**    б. Шинээр суулгасан

14. Шинээр суулгасан цэгийн хөрсний шинж, байдал

15. Хувийн хэрэг хөтөлсөн: Албан тушаалтны нэр, гарын үсэг

Инженер

Д.Алтаншагай

16. Аж ахуйн нэгжийн нэр: "Агдаргана точи" ХХК

17. Огноо: 2023-10-30



# ГЕОДЕЗИЙН БАЙНГЫН ЦЭГ, ТЭМДЭГТИЙН ХУВИЙН ХЭРЭГ


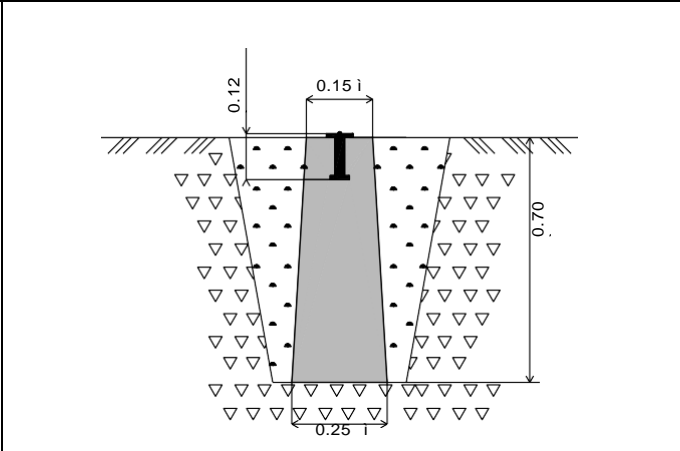
№ 0026

1. Цэгийн нэр	ПЦ-0236	2. Марк, реперийн дугаар	ГТЦ-0236
3. Трапецийн дугаар	2-Н7-А	4. Сүлжээний төрөл	Полигонометр
5. Байршил (аймг, сум, дүүрэг, хороо)	Улаанбаатар хот, Чингэлтэй дүүрэг, 24-р хороо, Яргайт зуслан		
6. Солбицол	B= 48°1'58.92"	L=106°53'56.26"	X=5321716.4 Y=641560.8

## 7. Цэгийн өнгөт гэрэл зураг

<b>8. Ойроос авсан байдал</b> 	<b>9. Холоос авсан байдал</b> 
---	--

**10. Цэг, тэмдэгтийн байршлын тухай тэмдэглэл:**  
 Яргайтын амны дунд хэсэгт авто замын хойд талд уулын энгэрт байрлаж байсан. Байшин барьж устгасан.

<b>11. Байршлын тойм зураг</b> 	<b>12. Төв цэг, реперийн зураг</b> 
---	--

13. Шинээр суулгасан, судалгаа хийсэн (аль болохыг зурах)

Ⓐ **Судалгаа**    б. Шинээр суулгасан

14. Шинээр суулгасан цэгийн хөрсний шинж, байдал

15. Хувийн хэрэг хөтөлсөн: Албан тушаалтны нэр, гарын үсэг

**Инженер**

**Д.Алтаншагай**

16. Аж ахуйн нэгжийн нэр: "Агдаргана точи" ХХК

17. Огноо: 2023-10-30

# ГЕОДЕЗИЙН БАЙНГЫН ЦЭГ, ТЭМДЭГТИЙН ХУВИЙН ХЭРЭГ

№ 0027


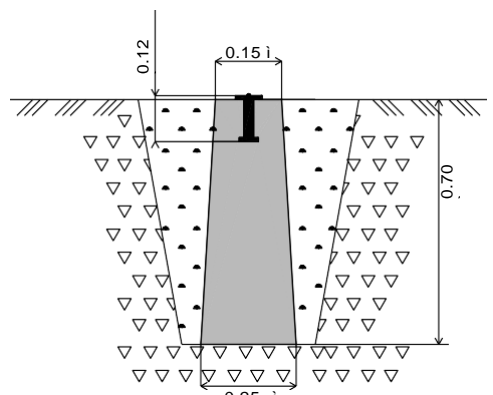
1. Цэгийн нэр	ПЦ-0012	2. Марк, реперийн дугаар	Дугааргүй
3. Трапецийн дугаар	2-Н7-А	4. Сүлжээний төрөл	Полигонометр
5. Байршил (аймг, сум, дүүрэг, хороо)	Улаанбаатар хот, Чингэлтэй дүүрэг, 24-р хороо, Яргайтын богино		
6. Солбицол	B=48°2'10.92"	L=106°54'23.75"	X=5322101.0 Y=642120.7

## 7. Цэгийн өнгөт гэрэл зураг

8. Ойроос авсан байдал	9. Холоос авсан байдал
	

### 10. Цэг, тэмдэгтийн байршлын тухай тэмдэглэл:

Яргайт болон яргайтын богино зуслангийн дунд авто замын баруун талд байрлаж байсан авто замын ажлын явцад устгасан.

11. Байршлын тойм зураг	12. Төв цэг, реперийн зураг
	

13. Шинээр суулгасан, судалгаа хийсэн

Ⓐ **Судалгаа**    б. Шинээр суулгасан

14. Шинээр суулгасан цэгийн хөрсний шинж, байдал

15. Хувийн хэрэг хөтөлсөн: Албан тушаалтны нэр, гарын үсэг

**Инженер**

**Д.Алтаншагай**

16. Аж ахуйн нэгжийн нэр: "Агдаргана точи" ХХК

17. Огноо: 2023-10-30



# ГЕОДЕЗИЙН БАЙНГЫН ЦЭГ, ТЭМДЭГТИЙН ХУВИЙН ХЭРЭГ

№ 0028


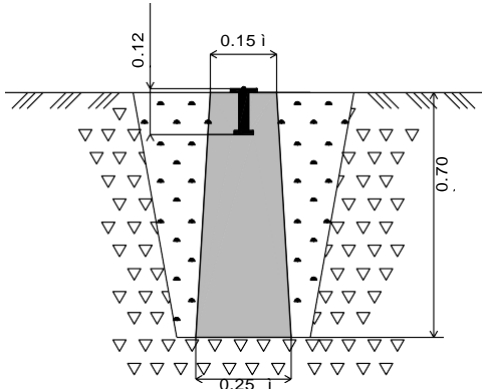
1. Цэгийн нэр	ПЦ-0010	2. Марк, реперийн дугаар	Дугааргүй
3. Трапещийн дугаар	2-Н7-А	4. Сүлжээний төрөл	Полигонометр
5. Байршил (аймг, сум, дүүрэг, хороо)	Улаанбаатар хот, Чингэлтэй дүүрэг, 24-р хороо, Яргайт зуслан		
6. Солбицол	B=48°2'3.08"	L=106°54'29.00"	X=5321861.6 Y=642235.6

## 7. Цэгийн өнгөт гэрэл зураг

<b>8. Ойроос авсан байдал</b> 	<b>9. Холоос авсан байдал</b> 
---	--

**10. Цэг, тэмдэгтийн байршлын тухай тэмдэглэл:**

Яргайт зусланд шарга морьт чиглэлийн автозамын зүүн талд байрлаж байсан. Сод Монгол ШТС-ын авто зам дор оруулж устгасан.

<b>11. Байршлын тойм зураг</b> 	<b>12. Төв цэг, реперийн зураг</b> 
---	--

**13. Шинээр суулгасан, судалгаа хийсэн (аль болохыг зурах)**

Ⓐ **Судалгаа**    б. Шинээр суулгасан

14. Шинээр суулгасан цэгийн хөрсний шинж, байдал

15. Хувийн хэрэг хөтөлсөн: Албан тушаалтны нэр, гарын үсэг

**Инженер**

**Д.Алтаншагай**

16. Аж ахуйн нэгжийн нэр: "Агдаргана точи" ХХК

17. Огноо: 2023-10-30

# ГЕОДЕЗИЙН БАЙНГЫН ЦЭГ, ТЭМДЭГТИЙН ХУВИЙН ХЭРЭГ

№ 0029


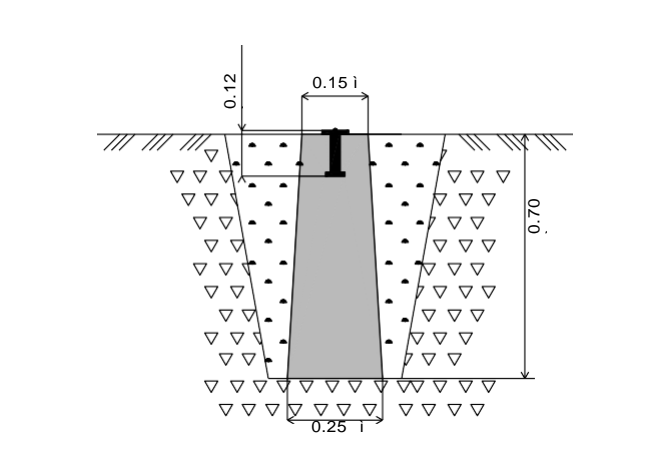
1. Цэгийн нэр	ПЦ-0008	2. Марк, реперийн дугаар	Дугааргүй
3. Трапецийн дугаар	2-Н7-А	4. Сүлжээний төрөл	Полигонометр
5. Байршил (аймг, сум, дүүрэг, хороо)	Улаанбаатар хот, Чингэлтэй дүүрэг, 24-р хороо, Яргайт зуслан		
6. Солбицол	B= 48°1'49.84"	L=106°54'36.05"	X=5321456.3 Y=642391.7

## 7. Цэгийн өнгөт гэрэл зураг

<b>8. Ойроос авсан байдал</b> 	<b>9. Холоос авсан байдал</b> 
---	--

### 10. Цэг, тэмдэгтийн байршлын тухай тэмдэглэл:

Яргайтын зуслан автозамын баруун талд 1 давхар шар байшингийн баруун урд хар төмөр хашаан дотор хашаан зүүн хойд хэсэгт байрлана.

<b>11. Байршлын тойм зураг</b> 	<b>12. Төв цэг, реперийн зураг</b> 
---	--

### 13. Шинээр суулгасан, судалгаа хийсэн (аль болохыг зурах)

Ⓐ **Судалгаа**    б. Шинээр суулгасан

14. Шинээр суулгасан цэгийн хөрсний шинж, байдал

15. Хувийн хэрэг хөтөлсөн: Албан тушаалтны нэр, гарын үсэг

**Инженер**

**Д.Алтаншагай**

16. Аж ахуйн нэгжийн нэр: "Агдаргана точи" ХХК

17. Огноо: 2023-10-30



# ГЕОДЕЗИЙН БАЙНГЫН ЦЭГ, ТЭМДЭГТИЙН ХУВИЙН ХЭРЭГ


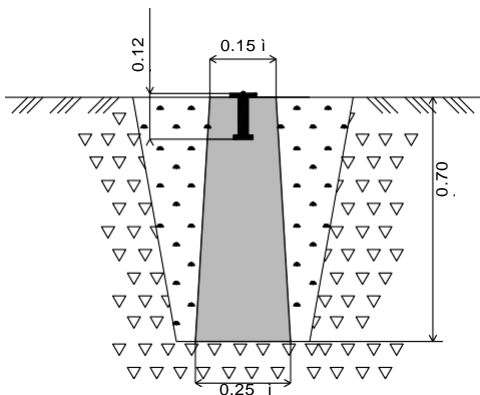
№ 0030

1. Цэгийн нэр	ПЦ-0007	2. Марк, реперийн дугаар	Дугааргүй
3. Трапецийн дугаар	2-Н7-В	4. Сүлжээний төрөл	Полигонометр
5. Байршил (аймг, сум, дүүрэг, хороо)	Улаанбаатар хот, Чингэлтэй дүүрэг, 24-р хороо, Зуун мод зуслан		
6. Солбицол	B= 48°1'24.60"	L=106°54'52.45"	X=5320685.4 Y=642750.7

## 7. Цэгийн өнгөт гэрэл зураг

<b>8. Ойроос авсан байдал</b> 	<b>9. Холоос авсан байдал</b> 
---	--

**10. Цэг, тэмдэгтийн байршлын тухай тэмдэглэл:**  
 Шадивлан зуслангаас хойш Тэс петролиум ШТС-ын замын зүүн талд блокон хашаанд дотор хашаан хойд хэсэгт өндөр хүчдэлийн шонгоос зүүн талд байрлана.

<b>11. Байршлын тойм зураг</b> 	<b>12. Төв цэг, реперийн зураг</b> 
---	--

13. Шинээр суулгасан, судалгаа хийсэн (аль болохыг зурах)

Ⓐ Судалгаа    б. Шинээр суулгасан

14. Шинээр суулгасан цэгийн хөрсний шинж, байдал

15. Хувийн хэрэг хөтөлсөн: Албан тушаалтны нэр, гарын үсэг

**Инженер**

**Д.Алтаншагай**

16. Аж ахуйн нэгжийн нэр: "Агдаргана точи" ХХК

17. Огноо: 2023-10-30

# ГЕОДЕЗИЙН БАЙНГЫН ЦЭГ, ТЭМДЭГТИЙН ХУВИЙН ХЭРЭГ

№ 031


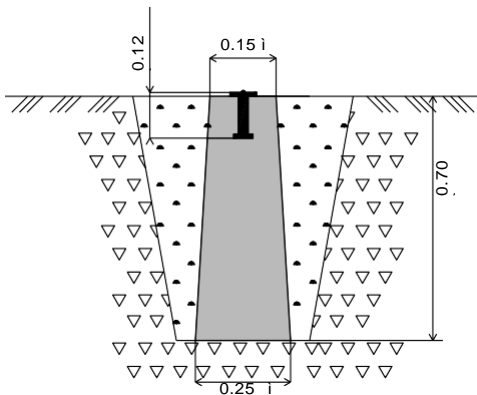
1.	Цэгийн нэр	Шадивлан	2.	Марк, реперийн дугаар	Дугааргүй
3.	Трапецийн дугаар	2-H7-D	4.	Сүлжээний төрөл	Полигонометр
5.	Байршил (аймг, сум, дүүрэг, хороо)	Улаанбаатар хот, Чингэлтэй дүүрэг, 24-р хороо, Шадивлан зуслан			
6.	Солбицол	B=48°1'9.52"	L=106°54'54.28"	X=5320219.8	Y=642800.0

## 7. Цэгийн өнгөт гэрэл зураг

<b>8. Ойроос авсан байдал</b> 	<b>9. Холоос авсан байдал</b> 
---	--

### 10. Цэг, тэмдэгтийн байршлын тухай тэмдэглэл:

Шадивлан зуслангаас хойд чиглэл явах автозамын баруун талд автобусны буудлын баруун талд улаан тоосгон байшинтай хашаан дотор хашааны хойд хэсэгт байрлана.

<b>11. Байршлын тойм зураг</b> 	<b>12. Төв цэг, реперийн зураг</b> 
---	--

13. Шинээр суулгасан, судалгаа хийсэн (аль болохыг зурах)

(a) **Судалгаа** б. Шинээр суулгасан

14. Шинээр суулгасан цэгийн хөрсний шинж, байдал

15. Хувийн хэрэг хөтөлсөн: Албан тушаалтны нэр, гарын үсэг

**Инженер**

**Д.Алтаншагай**

16. Аж ахуйн нэгжийн нэр: "Агдаргана точи" ХХК

17. Огноо: 2023-10-30



# ГЕОДЕЗИЙН БАЙНГЫН ЦЭГ, ТЭМДЭГТИЙН ХУВИЙН ХЭРЭГ

№ 0032


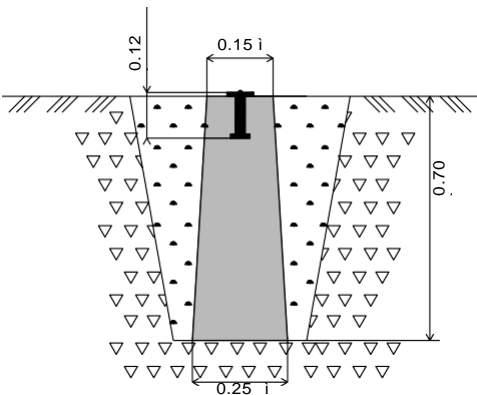
1. Цэгийн нэр	ПЦ-0953	2. Марк, реперийн дугаар	ГТЦ-0953
3. Трапецийн дугаар	2-Н7-D	4. Сүлжээний төрөл	Полигонометр
5. Байршил (аймг, сум, дүүрэг, хороо)	Улаанбаатар хот, Чингэлтэй дүүрэг, 24-р хороо, Шадивлан зуслан		
6. Солбицол	B= 48°0'56.18"	L=106°55'1.10"	X=5319812.6 Y=642951.6

## 7. Цэгийн өнгөт гэрэл зураг

<b>8. Ойроос авсан байдал</b> 	<b>9. Холоос авсан байдал</b> 
---	--

**10. Цэг, тэмдэгтийн байршлын тухай тэмдэглэл:**

Шадивлан зуслангийн авто замын уулзварын баруун талд, байрлаж байсан хашаа барь устгасан.

<b>11. Байршлын тойм зураг</b> 	<b>12. Төв цэг, реперийн зураг</b> 
---	--

13. Шинээр суулгасан, судалгаа хийсэн (аль болохыг зурах)

(a) **Судалгаа** б. Шинээр суулгасан

14. Шинээр суулгасан цэгийн хөрсний шинж, байдал

15. Хувийн хэрэг хөтөлсөн: Албан тушаалтны нэр, гарын үсэг

Инженер

Д.Алтаншагай

16. Аж ахуйн нэгжийн нэр: "Агдаргана точи" ХХК

17. Огноо: 2023-10-30

# ГЕОДЕЗИЙН БАЙНГЫН ЦЭГ, ТЭМДЭГТИЙН ХУВИЙН ХЭРЭГ

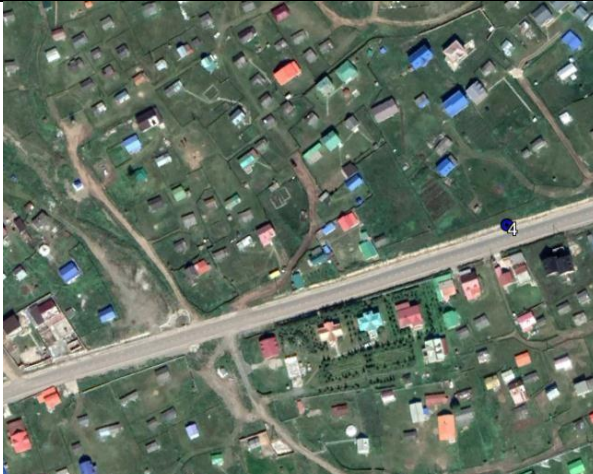
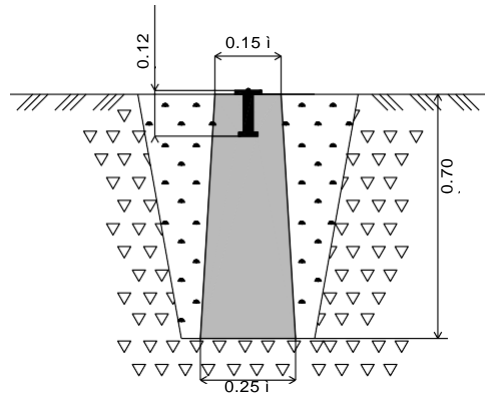
№ 0033

1. Цэгийн нэр	ПЦ-0004	2. Марк, реперийн дугаар	Дугааргүй
3. Трапецийн дугаар	2-Н7-С	4. Сүлжээний төрөл	Полигонометр
5. Байршил (аймг, сум, дүүрэг, хороо)	Улаанбаатар хот, Чингэлтэй дүүрэг, 24-р хороо, Шадивлан зуслан		
6. Солбицол	B=48°0'51.68"	L=106°54'32.33"	X=5319658.9 Y=642359.1

## 7. Цэгийн өнгөт гэрэл зураг

<b>8. Ойроос авсан байдал</b> 	<b>9. Холоос авсан байдал</b> 
---	--

**10. Цэг, тэмдэгтийн байршлын тухай тэмдэглэл:**  
 Шадивлан зуслангийн дунд хэсэгт авто замын хойд талд байрлаж байсан. Автозам шинэчлэлийн явцад авто замын даланд орж устгасан.

<b>11. Байршлын тойм зураг</b> 	<b>12. Төв цэг, реперийн зураг</b> 
---	--

13. Шинээр суулгасан, судалгаа хийсэн (аль болохыг

(зурах) а. **Судалгаа**      б. Шинээр суулгасан

14. Шинээр суулгасан цэгийн хөрсний шинж, байдал

15. Хувийн хэрэг хөтөлсөн: Албан тушаалтны нэр, гарын үсэг

**Инженер**

**Д.Алтаншагай**

16. Аж ахуйн нэгжийн нэр: "Агдаргана точи" ХХК

17. Огноо: 2023-10-30



# ГЕОДЕЗИЙН БАЙНГЫН ЦЭГ, ТЭМДЭГТИЙН ХУВИЙН ХЭРЭГ


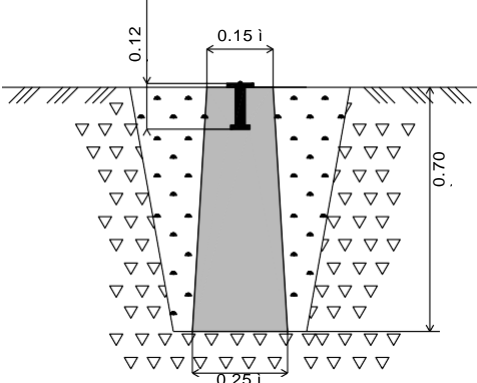
№ 0034

1. Цэгийн нэр	ПЦ-0734	2. Марк, реперийн дугаар	ГТЦ-0734
3. Трапецийн дугаар	2-Н7-С	4. Сүлжээний төрөл	Полигонометр
5. Байршил (аймг, сум, дүүрэг, хороо)	Улаанбаатар хот, Чингэлтэй дүүрэг, 24-р хороо, Шадивлан зуслан		
6. Солбицол	B= 48°0'54.59"	L=106°54'3.52"	X=5319734.0 Y=641760.0

## 7. Цэгийн өнгөт гэрэл зураг

8. Ойроос авсан байдал	9. Холоос авсан байдал
	

10. Цэг, тэмдэгтийн байршлын тухай тэмдэглэл:  
Шадивлан зуслангийн хойд аманд уулын баруун энгэрт байрлаж байсан. Байшин барьж устгасан.

11. Байршлын тойм зураг	12. Төв цэг, реперийн зураг
	

13. Шинээр суулгасан, судалгаа хийсэн (аль болохыг

(зурх) а. Судалгаа      б. Шинээр суулгасан

14. Шинээр суулгасан цэгийн хөрсний шинж, байдал

15. Хувийн хэрэг хөтөлсөн: Албан тушаалтны нэр, гарын үсэг

Инженер

Д.Алтаншагай

16. Аж ахуйн нэгжийн нэр: "Агдаргана точи" ХХК

17. Огноо: 2023-10-30

# ГЕОДЕЗИЙН БАЙНГЫН ЦЭГ, ТЭМДЭГТИЙН ХУВИЙН ХЭРЭГ


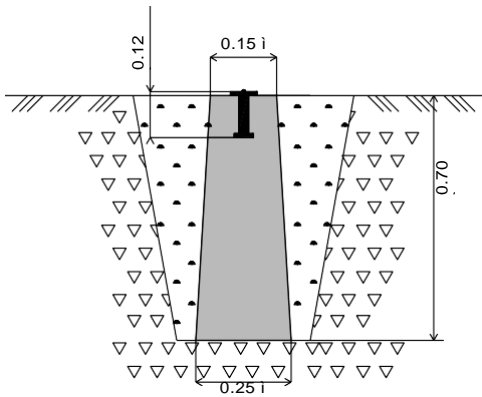
№ 0035

1. Цэгийн нэр	ПЦ-0405	2. Марк, реперийн дугаар	ГТЦ-
3. Трапецийн дугаар	2-Н7-С	4. Сүлжээний төрөл	Полигонометр
5. Байршил (аймг, сум, дүүрэг, хороо)	Улаанбаатар хот, Чингэлтэй дүүрэг, 24-р хороо, Шадивлан зуслан		
6. Солбицол	B=48°0'44.70"	L=106°54'3.57"	X=5319428.7 Y=641768.7

## 7. Цэгийн өнгөт гэрэл зураг

<b>8. Ойроос авсан байдал</b> 	<b>9. Холоос авсан байдал</b> 
---	--

**10. Цэг, тэмдэгтийн байршлын тухай тэмдэглэл:**  
 Шадивлан зусланд 2 замын уулзварын баруун талд төмөр хашаан дотор байрлаж байсан. Газар ухаж шороо овоолж устгасан.

<b>11. Байршлын тойм зураг</b> 	<b>12. Төв цэг, реперийн зураг</b> 
---	--

**13. Шинээр суулгасан, судалгаа хийсэн (аль болохыг**

(зурах) а. Судалгаа      б. Шинээр суулгасан

**14. Шинээр суулгасан цэгийн хөрсний шинж, байдал**

**15. Хувийн хэрэг хөтөлсөн: Албан тушаалтны нэр, гарын үсэг**

**Инженер**

**Д.Алтаншагай**

**16. Аж ахуйн нэгжийн нэр: "Агдаргана точи" ХХК**

**17. Огноо: 2023-10-30**



# ГЕОДЕЗИЙН БАЙНГЫН ЦЭГ, ТЭМДЭГТИЙН ХУВИЙН ХЭРЭГ

№ 0036


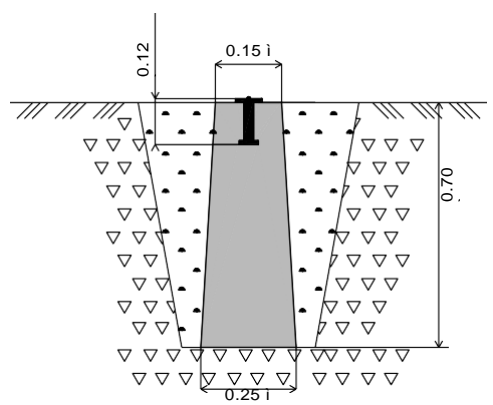
1. Цэгийн нэр	ПЦ-0509	2. Марк, реперийн дугаар	ГТЦ-0509
3. Трапецийн дугаар	2-Н7-С	4. Сүлжээний төрөл	Полигонометр
5. Байршил (аймг, сум, дүүрэг, хороо)	Улаанбаатар хот, Чингэлтэй дүүрэг, 24-р хороо, Шадивлан зуслан		
6. Солбицол	B=48°0'36.95"	L=106°53'39.28"	X=5319177.0 Y=641271.4

## 7. Цэгийн өнгөт гэрэл зураг

<b>8. Ойроос авсан байдал</b> 	<b>9. Холоос авсан байдал</b> 
---	--

### 10. Цэг, тэмдэгтийн байршлын тухай тэмдэглэл:

Шадивлан зуслангийн эцэст хойд ба урд амны дунд уулын хөмөг дээр улаан тоосгон байшингаас зүүн урд байрлана.

<b>11. Байршлын тойм зураг</b> 	<b>12. Төв цэг, реперийн зураг</b> 
---	--

13. Шинээр суулгасан, судалгаа хийсэн (аль болохыг

(зурах) а. Судалгаа      б. Шинээр суулгасан

14. Шинээр суулгасан цэгийн хөрсний шинж, байдал

15. Хувийн хэрэг хөтөлсөн: Албан тушаалтны нэр, гарын үсэг

**Инженер**

**Д.Алтаншагай**

16. Аж ахуйн нэгжийн нэр: "Агдаргана точи" ХХК

17. Огноо: 2023-10-30

# ГЕОДЕЗИЙН БАЙНГЫН ЦЭГ, ТЭМДЭГТИЙН ХУВИЙН ХЭРЭГ

№ 0037


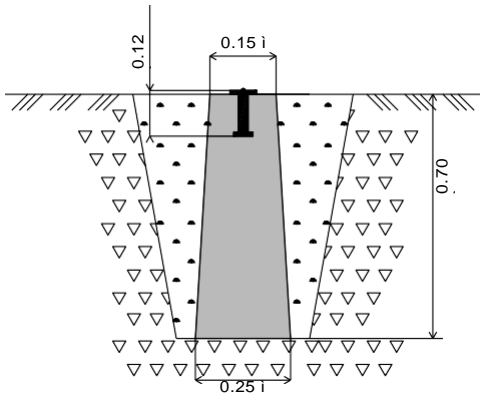
1.	<b>Цэгийн нэр</b>	ПЦ-0161	2.	Марк, реперийн дугаар	ГТЦ-0161
3.	Трапецийн дугаар	2-Н6-D	4.	Сүлжээний төрөл	Полигонометр
5.	Байршил (аймг, сум, дүүрэг, хороо)	Улаанбаатар хот, Чингэлтэй дүүрэг, 23-р хороо, Чингэлтэй зуслан			
6.	Солбицол	B=48°0'29.47"	L=106°52'2.78"	X=5318897.2	Y=639278.0

## 7. Цэгийн өнгөт гэрэл зураг

<b>8. Ойроос авсан байдал</b> 	<b>9. Холоос авсан байдал</b> 
---	--

### 10. Цэг, тэмдэгтийн байршлын тухай тэмдэглэл:

Чингэлтэйн эхэнд 2 давхар цагаан байшингийн зүүн талд сайжруулсан шороон замын зүүн талд төмөр хашаан дотор хашаан урд хэсэгт байрлана.

<b>11. Байршлын тойм зураг</b> 	<b>12. Төв цэг, реперийн зураг</b> 
---	--

13. Шинээр суулгасан, судалгаа хийсэн (аль болохыг

(зурах) а. **Судалгаа**      б. Шинээр суулгасан

14. Шинээр суулгасан цэгийн хөрсний шинж, байдал

15. Хувийн хэрэг хөтөлсөн: Албан тушаалтны нэр, гарын үсэг

**Инженер**

**Д.Алтаншагай**

16. Аж ахуйн нэгжийн нэр: "Агдаргана точи" ХХК

17. Огноо: 2023-10-30



# ГЕОДЕЗИЙН БАЙНГЫН ЦЭГ, ТЭМДЭГГИЙН ХУВИЙН ХЭРЭГ

№ 0038


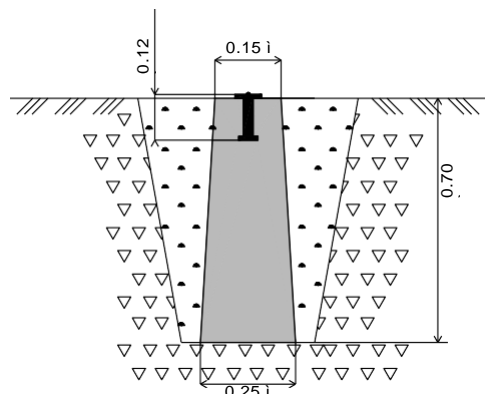
1. Цэгийн нэр	ПЦ-0443	2. Марк, реперийн дугаар	ГТЦ-0443
3. Трапецийн дугаар	6-А6-В	4. Сүлжээний төрөл	Полигонометр
5. Байршил (аймг, сум, дүүрэг, хороо)	Улаанбаатар хот, Чингэлтэй дүүрэг, 23-р хороо, Зүрх уул		
6. Солбицол	B=47°59'52.25	L=106°52'20.87"	X= 5317757.2 Y=639680.6

## 7. Цэгийн өнгөт гэрэл зураг

<p>8. Ойроос авсан байдал</p> 	<p>9. Холоос авсан байдал</p> 
--	---

**10. Цэг, тэмдэгтийн байршлын тухай тэмдэглэл:**

Чингэлтэйн эцэст Чингэлтэй зуслан Зүрх уул 2-ын дунд уулын зүүн энгэрт модон хашааны баруун талд байрлана.

<p>11. Байршлын тойм зураг</p> 	<p>12. Төв цэг, реперийн зураг</p> 
--	---

13. Шинээр суулгасан, судалгаа хийсэн (аль болохыг

(зурх)а. Судалгаа      б. Шинээр суулгасан

14. Шинээр суулгасан цэгийн хөрсний шинж, байдал

15. Хувийн хэрэг хөтөлсөн: Албан тушаалтны нэр , гарын үсэг

Инженер

Д.Алтаншагай

16. Аж ахуйн нэгжийн нэр: "Агдаргана точи" ХХК

17. Огноо: 2023-10-30

# ГЕОДЕЗИЙН БАЙНГЫН ЦЭГ, ТЭМДЭГТИЙН ХУВИЙН ХЭРЭГ

№ 0039


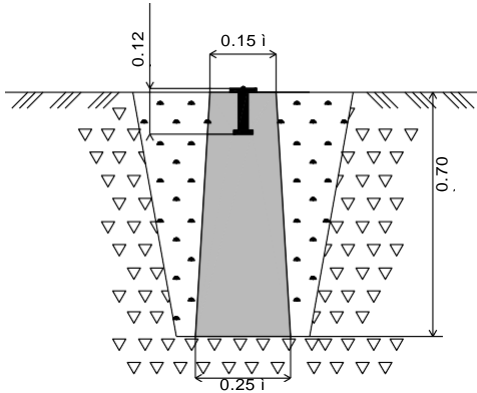
1. Цэгийн нэр	ПЦ-0775	2. Марк, реперийн дугаар	ГТЦ-0775
3. Трапецийн дугаар	2-Н7-D	4. Сүлжээний төрөл	Полигонометр
5. Байршил (аймг, сум, дүүрэг, хороо)	Улаанбаатар хот, Чингэлтэй дүүрэг, 24-р хороо, Ар согоот		
6. Солбицол	B= 48°0'17.26"	L=106°55'1.41"	X=5318611.2 Y=642987.8

## 7. Цэгийн өнгөт гэрэл зураг

<b>8. Ойроос авсан байдал</b> 	<b>9. Холоос авсан байдал</b> 
---	--

### 10. Цэг, тэмдэгтийн байршлын тухай тэмдэглэл:

Ар согоотын аманд уулын энгэрт 3 модон байшингийн урд саарал модон байшинтай ногоон төмөр торон хашаан дотор хашааны хойд хэсэгт байрлана.

<b>11. Байршлын тойм зураг</b> 	<b>12. Төв цэг, реперийн зураг</b> 
---	--

13. Шинээр суулгасан, судалгаа хийсэн (аль болохыг

(зурах) а. Судалгаа      б. Шинээр суулгасан

14. Шинээр суулгасан цэгийн хөрсний шинж, байдал

15. Хувийн хэрэг хөтөлсөн: Албан тушаалтны нэр, гарын үсэг

Инженер

Д.Алтаншагай

16. Аж ахуйн нэгжийн нэр: "Агдаргана точи" ХХК

17. Огноо: 2023-10-30



# ГЕОДЕЗИЙН БАЙНГЫН ЦЭГ, ТЭМДЭГТИЙН ХУВИЙН ХЭРЭГ


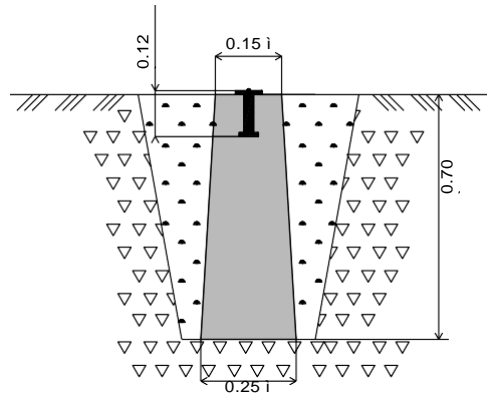
№ 0040

1. Цэгийн нэр	ПЦ-0752	2. Марк, реперийн дугаар	ГТЦ-0752
3. Трапецийн дугаар	2-Н7-D	4. Сүлжээний төрөл	Полигонометр
5. Байршил (аймг, сум, дүүрэг, хороо)	Улаанбаатар хот, Чингэлтэй дүүрэг, 24-р хороо, Шадивлан зуслан		
6. Солбицол	B=48°0'36.22"	L=106°55'18.00"	X=5319205.3 Y=643317.0

## 7. Цэгийн өнгөт гэрэл зураг

8. Ойроос авсан байдал	9. Холоос авсан байдал
	

**10. Цэг, тэмдэгтийн байршлын тухай тэмдэглэл:**  
 Ар согоот Шадивлан 2-ын дунд Петровесийн ШТС-ийн зүүн хойно авто замын зүүн талд байрлаж байсан. Автозамын ажлын явцад устгагдсан.

11. Байршлын тойм зураг	12. Төв цэг, реперийн зураг
	

13. Шинээр суулгасан, судалгаа хийсэн (аль болохыг

(зурах) а. Судалгаа      б. Шинээр суулгасан

14. Шинээр суулгасан цэгийн хөрсний шинж, байдал

15. Хувийн хэрэг хөтөлсөн: Албан тушаалтны нэр , гарын үсэг

Инженер

Д.Алтаншагай

16. Аж ахуйн нэгжийн нэр: "Агдаргана точи" ХХК

17. Огноо: 2023-10-30

# ГЕОДЕЗИЙН БАЙНГЫН ЦЭГ, ТЭМДЭГТИЙН ХУВИЙН ХЭРЭГ

№ 0041


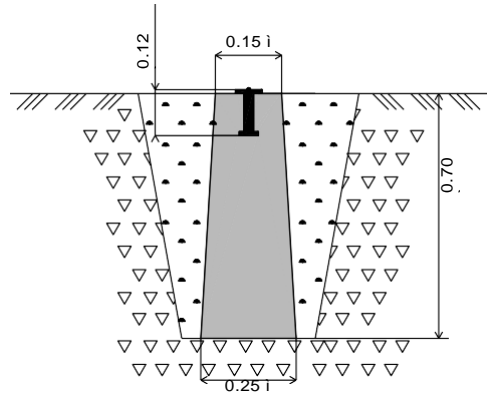
1. Цэгийн нэр	ПЦ-0001	2. Марк, реперийн дугаар	ГТЦ-0001
3. Трапецийн дугаар	2-Н7-D	4. Сүлжээний төрөл	Полигонометр
5. Байршил (аймг, сум, дүүрэг, хороо)	Улаанбаатар хот, Чингэлтэй дүүрэг, 19-р хороо, Ар согоот		
6. Солбицол	B=48°0'6.59"	L=106°55'28.52"	X=5318295.8 Y=643557.8

## 7. Цэгийн өнгөт гэрэл зураг

8. Ойроос авсан байдал	9. Холоос авсан байдал
	

## 10. Цэг, тэмдэгтийн байршлын тухай тэмдэглэл:

Ар согоотын авто замын зүүн талд байрлаж байсан. Барилгын суурь тавьж устгасан.

11. Байршлын тойм зураг	12. Төв цэг, реперийн зураг
	

13. Шинээр суулгасан, судалгаа хийсэн (аль болохыг

(зурх) а. Судалгаа      б. Шинээр суулгасан

14. Шинээр суулгасан цэгийн хөрсний шинж, байдал

15. Хувийн хэрэг хөтөлсөн: Албан тушаалтны нэр, гарын үсэг

Инженер

Д.Алтаншагай

16. Аж ахуйн нэгжийн нэр: "Агдаргана точи" ХХК

17. Огноо: 2023-10-30



# ГЕОДЕЗИЙН БАЙНГЫН ЦЭГ, ТЭМДЭГТИЙН ХУВИЙН ХЭРЭГ

№ 000


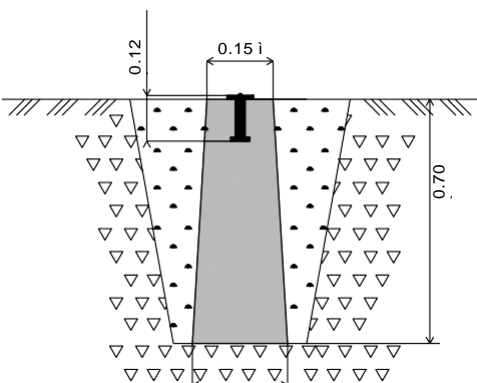
1. Цэгийн нэр	ПЦ-1016	2. Марк, реперийн дугаар	ГТЦ-
3. Трапецийн дугаар	6-А7-В	4. Сүлжээний төрөл	Полигонометр
5. Байршил (аймг, сум, дүүрэг, хороо)	Улаанбаатар хот, Чингэлтэй дүүрэг, 19-р хороо, Салхит		
6. Солбицол	B=47°59'46.53	L=106°55'29.41"	X=5317677.0 Y=643591.8

## 7. Цэгийн өнгөт гэрэл зураг

<b>8. Ойроос авсан байдал</b> 	<b>9. Холоос авсан байдал</b> 
---	--

### 10. Цэг, тэмдэгтийн байршлын тухай тэмдэглэл:

Салхитын амны зүүн хойд энгэт Шунхлай ШТС-ын баруун хойно байрлаж байсан. Барилгын суурь ухаж устгасан.

<b>11. Байршлын тойм зураг</b> 	<b>12. Төв цэг, реперийн зураг</b> 
---	--

### 13. Шинээр суулгасан, судалгаа хийсэн (аль болохыг зурах)

Ⓐ **Судалгаа**    б. Шинээр суулгасан

14. Шинээр суулгасан цэгийн хөрсний шинж, байдал

15. Хувийн хэрэг хөтөлсөн: Албан тушаалтны нэр, гарын үсэг

Инженер

Д.Алтаншагай

16. Аж ахуйн нэгжийн нэр: "Агдаргана точи" ХХК

17. Огноо: 2023-10-30

# ГЕОДЕЗИЙН БАЙНГЫН ЦЭГ, ТЭМДЭГТИЙН ХУВИЙН ХЭРЭГ

№ 0043


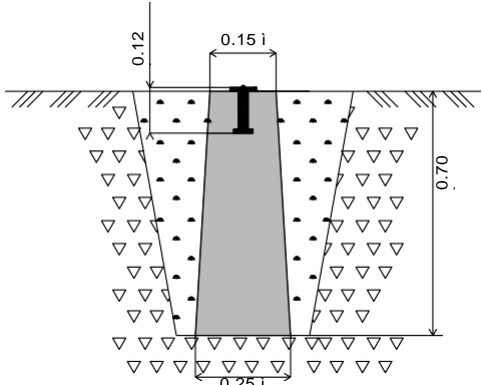
1. Цэгийн нэр	ПЦ-0219	2. Марк, реперийн дугаар	ГТЦ-0219
3. Трапецийн дугаар	6-A7-B	4. Сүлжээний төрөл	Полигонометр
5. Байршил (аймг, сум, дүүрэг, хороо)	Улаанбаатар хот, Чингэлтэй дүүрэг, 19-р хороо, Салхит		
6. Солбицол	B=47°59'47.82	L=106°54'48.60"	X=5317695.7 Y=642745.1

## 7. Цэгийн өнгөт гэрэл зураг

<b>8. Ойроос авсан байдал</b> 	<b>9. Холоос авсан байдал</b> 
---	--

### 10. Цэг, тэмдэгтийн байршлын тухай тэмдэглэл:

Салхитын амны хойд энгэрт хойноос урагшаа орсон жалганы баруун талд 1 давхар саарал байшинтай цэнхэр төмөр хашаант дотор байшингийн хойд талд байрлана.

<b>11. Байршлын тойм зураг</b> 	<b>12. Төв цэг, реперийн зураг</b> 
---	--

13. Шинээр суулгасан, судалгаа хийсэн (аль болохыг

(зурх) а. Судалгаа      б. Шинээр суулгасан

14. Шинээр суулгасан цэгийн хөрсний шинж, байдал

15. Хувийн хэрэг хөтөлсөн: Албан тушаалтны нэр, гарын үсэг

Инженер

Д.Алтаншагай

16. Аж ахуйн нэгжийн нэр: "Агдаргана точи" ХХК

17. Огноо: 2023-10-30



# ГЕОДЕЗИЙН БАЙНГЫН ЦЭГ, ТЭМДЭГТИЙН ХУВИЙН ХЭРЭГ

№ 0044


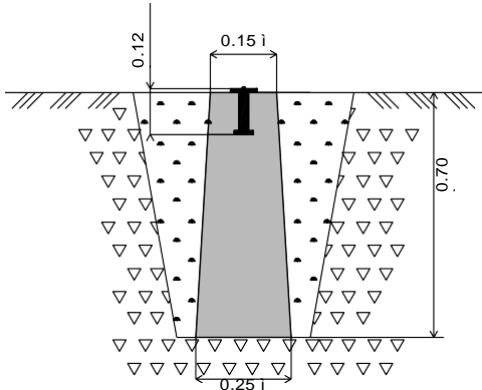
1. Цэгийн нэр	ПЦ-1010	2. Марк, реперийн дугаар	Дугааргүй
3. Трапецийн дугаар	6-A7-B	4. Сүлжээний төрөл	Полигонометр
5. Байршил (аймг, сум, дүүрэг, хороо)	Улаанбаатар хот, Чингэлтэй дүүрэг, 19-р хороо, Салхит		
6. Солбицол	B=47°59'33.97	L=106°55'11.05"	X=5317279.8 Y=643220.9

## 7. Цэгийн өнгөт гэрэл зураг

<b>8. Ойроос авсан байдал</b> 	<b>9. Холоос авсан байдал</b> 
---	--

### 10. Цэг, тэмдэгтийн байршлын тухай тэмдэглэл:

Салхитын амны урд ар дээр улаан тоосгон байшинтай хашаан дотор хашааны баруун урд хэсэгт байрлана.

<b>11. Байршлын тойм зураг</b> 	<b>12. Төв цэг, реперийн зураг</b> 
---	--

13. Шинээр суулгасан, судалгаа хийсэн (аль болохыг

(зурах) а. **Судалгаа**      б. Шинээр суулгасан

14. Шинээр суулгасан цэгийн хөрсний шинж, байдал

15. Хувийн хэрэг хөтөлсөн: Албан тушаалтны нэр, гарын үсэг

Инженер

Д.Алтаншагай

16. Аж ахуйн нэгжийн нэр: "Агдаргана точи" ХХК

17. Огноо: 2023-10-30

# ГЕОДЕЗИЙН БАЙНГЫН ЦЭГ, ТЭМДЭГТИЙН ХУВИЙН ХЭРЭГ

№ 0045

1. Цэгийн нэр	Салхит	2. Марк, реперийн дугаар	Дугааргүй
3. Трапецийн дугаар	6-A7-B	4. Сүлжээний төрөл	Полигонометр
5. Байршил (аймг, сум, дүүрэг, хороо)	Улаанбаатар хот, Чингэлтэй дүүрэг, 19-р хороо, Салхит		
6. Солбицол	B=47°59'34.90	L=106°55'31.89"	X=5317319.3 Y=643652.1

## 7. Цэгийн өнгөт гэрэл зураг

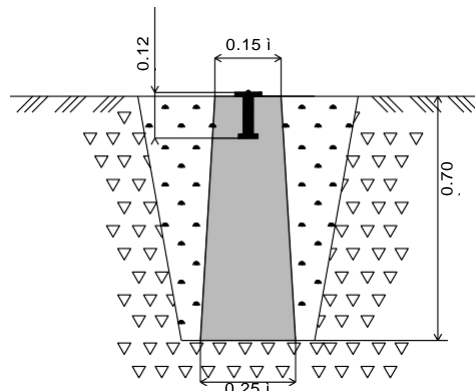
8. Ойроос авсан байдал	9. Холоос авсан байдал
------------------------	------------------------



### 10. Цэг, тэмдэгтийн байршлын тухай тэмдэглэл:

Салхитын аманд автозамын баруун талд автобусны буудлын баруун урд байрлана. Том оврын автомашин дайрч геодези зураглалын хэмжилт хийх боломжгүй болгосон

11. Байршлын тойм зураг	12. Төв цэг, реперийн зураг
-------------------------	-----------------------------



13. Шинээр суулгасан, судалгаа хийсэн (аль болохыг

(зурах) а. Судалгаа      б. Шинээр суулгасан

14. Шинээр суулгасан цэгийн хөрсний шинж, байдал

15. Хувийн хэрэг хөтөлсөн: Албан тушаалтны нэр, гарын үсэг

Инженер

Д.Алтаншагай

16. Аж ахуйн нэгжийн нэр: "Агдаргана точи" ХХК

17. Огноо: 2023-10-30



# ГЕОДЕЗИЙН БАЙНГЫН ЦЭГ, ТЭМДЭГТИЙН ХУВИЙН ХЭРЭГ

№ 0046


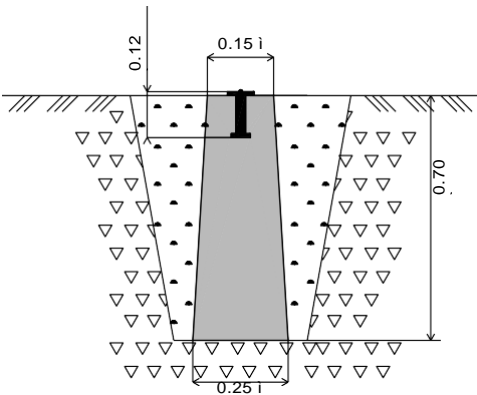
1. Цэгийн нэр	ПЦ-1799	2. Марк, реперийн дугаар	ГТЦ-1799
3. Трапецийн дугаар	6-A7-B	4. Сүлжээний төрөл	Полигонометр
5. Байршил (аймг, сум, дүүрэг, хороо)	Улаанбаатар хот, Чингэлтэй дүүрэг, 19-р хороо, Салхит		
6. Солбицол	B=47°59'34.68	L=106°55'33.12"	X=5317313.2 Y=643677.7

## 7. Цэгийн өнгөт гэрэл зураг

8. Ойроос авсан байдал	9. Холоос авсан байдал
	

## 10. Цэг, тэмдэгтийн байршлын тухай тэмдэглэл:

Салхитын амны зүүн талд байрлаж байсан. Авто замын ажлын явцад устгагдсан.

11. Байршлын тойм зураг	12. Төв цэг, реперийн зураг
	

13. Шинээр суулгасан, судалгаа хийсэн (аль болохыг

(зурах) а. Судалгаа      б. Шинээр суулгасан

14. Шинээр суулгасан цэгийн хөрсний шинж, байдал

15. Хувийн хэрэг хөтөлсөн: Албан тушаалтны нэр, гарын үсэг

**Инженер**

**Д.Алтаншагай**

16. Аж ахуйн нэгжийн нэр: "Агдаргана точи" ХХК

17. Огноо: 2023-10-30

# ГЕОДЕЗИЙН БАЙНГЫН ЦЭГ, ТЭМДЭГТИЙН ХУВИЙН ХЭРЭГ


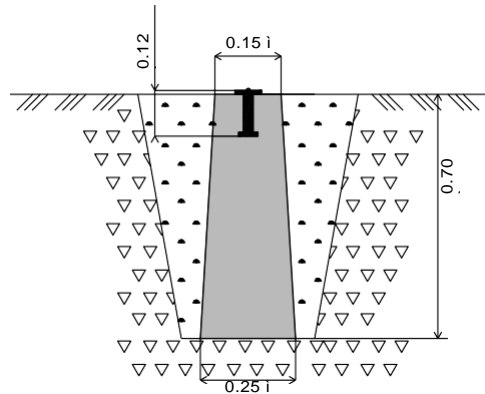
№ 0047

1. Цэгийн нэр	ПЦ-0210	2. Марк, реперийн дугаар	ГТЦ-0210
3. Трапещийн дугаар	6-A7-B	4. Сүлжээний төрөл	Полигонометр
5. Байршил (аймг, сум, дүүрэг, хороо)	Улаанбаатар хот, Чингэлтэй дүүрэг, 19-р хороо, Дээд салхит		
6. Солбицол	B=47°59'18.49	L=106°55'27.38"	X= 5316810.3 Y=643571.3

## 7. Цэгийн өнгөт гэрэл зураг

<b>8. Ойроос авсан байдал</b> 	<b>9. Холоос авсан байдал</b> 
---	--

**10. Цэг, тэмдэгтийн байршлын тухай тэмдэглэл:**  
 Дээд салхитын арын орой дээр барилгын суурьны баруун хойно, улаан тоосгон байшингийн зүүн хойно байрлана.

<b>11. Байршлын тойм зураг</b> 	<b>12. Төв цэг, реперийн зураг</b> 
---	--

**13. Шинээр суулгасан, судалгаа хийсэн (аль болохыг**

(зурах) а. **Судалгаа**      б. Шинээр суулгасан

**14. Шинээр суулгасан цэгийн хөрсний шинж, байдал**

**15. Хувийн хэрэг хөтөлсөн:** Албан тушаалтны нэр , гарын үсэг

**Инженер**

**Д.Алтаншагай**

**16. Аж ахуйн нэгжийн нэр:** "Агдаргана точи" ХХК

**17. Огноо:** 2023-10-30



# ГЕОДЕЗИЙН БАЙНГЫН ЦЭГ, ТЭМДЭГТИЙН ХУВИЙН ХЭРЭГ

№ 0048


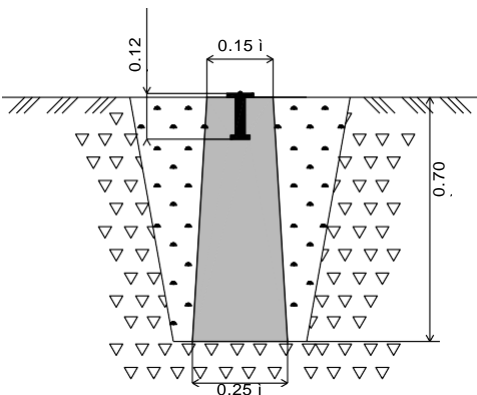
1. Цэгийн нэр	ПЦ-1011	2. Марк, реперийн дугаар	ГТЦ-1011
3. Трапецийн дугаар	6-A7-B	4. Сүлжээний төрөл	Полигонометр
5. Байршил (аймг, сум, дүүрэг, хороо)	Улаанбаатар хот, Чингэлтэй дүүрэг, 19-р хороо, Доод салхит		
6. Солбицол	B=47°59'9.26"	L=106°55'29.92"	X=5316526.7 Y=643631.1

## 7. Цэгийн өнгөт гэрэл зураг

8. Ойроос авсан байдал	9. Холоос авсан байдал
	

### 10. Цэг, тэмдэгтийн байршлын тухай тэмдэглэл:

Тахилт Салхит 2-ын дунд автозамын зүүн талд байрлаж байна. Автозам шинэчлэлийн ажлын явцад явган хүний замын доор орж устгагдсан.

11. Байршлын тойм зураг	12. Төв цэг, реперийн зураг
	

13. Шинээр суулгасан, судалгаа хийсэн (аль болохыг

(зурах) а. Судалгаа      б. Шинээр суулгасан

14. Шинээр суулгасан цэгийн хөрсний шинж, байдал

15. Хувийн хэрэг хөтөлсөн: Албан тушаалтны нэр, гарын үсэг

Инженер

Д.Алтаншагай

16. Аж ахуйн нэгжийн нэр: "Агдаргана точи" ХХК

17. Огноо: 2023-10-30

# ГЕОДЕЗИЙН БАЙНГЫН ЦЭГ, ТЭМДЭГТИЙН ХУВИЙН ХЭРЭГ

№ 0049


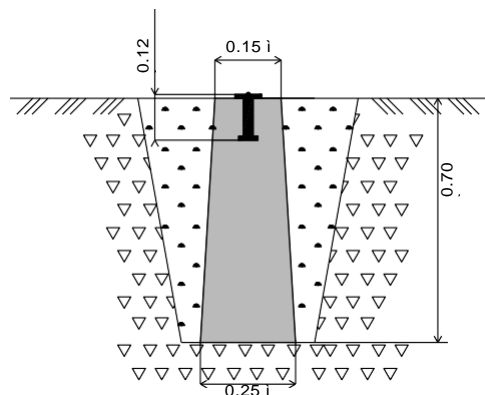
1. Цэгийн нэр	Шон	2. Марк, реперийн дугаар	Шон
3. Трапецийн дугаар	6-A7-B	4. Сүлжээний төрөл	Полигонометр
5. Байршил (аймг, сум, дүүрэг, хороо)	Улаанбаатар хот, Чингэлтэй дүүрэг, 19-р хороо, Тахилт		
6. Солбицол	B=47°58'58.33	L=106°55'24.01"	X=5316186.2 Y=643516.9

## 7. Цэгийн өнгөт гэрэл зураг

8. Ойроос авсан байдал	9. Холоос авсан байдал
	

### 10. Цэг, тэмдэгтийн байршлын тухай тэмдэглэл:

Тахилтын амны Петровисийн ШТС-ын хойно байрлаж байсан. Автозам шинэчлэлтийн ажлын явцад авто замын дор орж устгагдсан.

11. Байршлын тойм зураг	12. Төв цэг, реперийн зураг
	

13. Шинээр суулгасан, судалгаа хийсэн (аль болохыг

(зурах) а. Судалгаа      б. Шинээр суулгасан

14. Шинээр суулгасан цэгийн хөрсний шинж, байдал

15. Хувийн хэрэг хөтөлсөн: Албан тушаалтны нэр, гарын үсэг

Инженер

Д.Алтаншагай

16. Аж ахуйн нэгжийн нэр: "Агдаргана точи" ХХК

17. Огноо: 2023-10-30



# ГЕОДЕЗИЙН БАЙНГЫН ЦЭГ, ТЭМДЭГТИЙН ХУВИЙН ХЭРЭГ


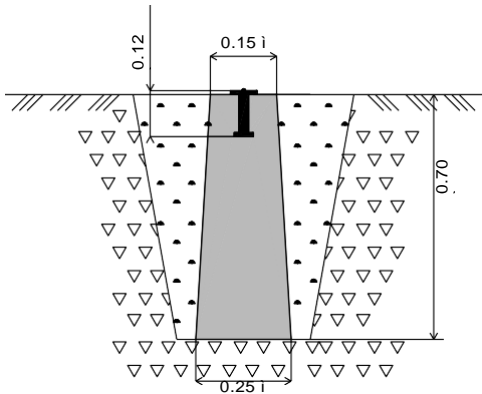
№ 0050

1. Цэгийн нэр	ПЦ-0176	2. Марк, реперийн дугаар	ГТЦ-0176
3. Трапецийн дугаар	6-A7-B	4. Сүлжээний төрөл	Полигонометр
5. Байршил (аймг, сум, дүүрэг, хороо)	Улаанбаатар хот, Чингэлтэй дүүрэг, 19-р хороо, Тахилт		
6. Солбицол	B=47°59'4.01"	L=106°54'58.84"	X=5316348.5 Y=642991.0

## 7. Цэгийн өнгөт гэрэл зураг

<b>8. Ойроос авсан байдал</b> 	<b>9. Холоос авсан байдал</b> 
---	--

**10. Цэг, тэмдэгтийн байршлын тухай тэмдэглэл:**  
 Тахилтын амны урд энгэрт модон хашаан дотор Хашааны төв хэсэгт байрлана.

<b>11. Байршлын тойм зураг</b> 	<b>12. Төв цэг, реперийн зураг</b> 
---	--

13. Шинээр суулгасан, судалгаа хийсэн (аль болохыг

(зурах) а. **Судалгаа**      б. Шинээр суулгасан

14. Шинээр суулгасан цэгийн хөрсний шинж, байдал

15. Хувийн хэрэг хөтөлсөн: Албан тушаалтны нэр, гарын үсэг

Инженер

Д.Алтаншагай

16. Аж ахуйн нэгжийн нэр: "Агдаргана точи" ХХК

17. Огноо: 2023-10-30

# ГЕОДЕЗИЙН БАЙНГЫН ЦЭГ, ТЭМДЭГГИЙН ХУВИЙН ХЭРЭГ

№ 0051


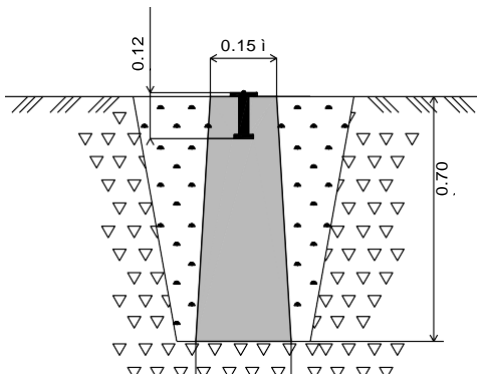
1. Цэгийн нэр	ПЦ-0406	2. Марк, реперийн дугаар	ГТЦ-0406
3. Трапецийн дугаар	6-A7-B	4. Сүлжээний төрөл	Полигонометр
5. Байршил (аймг, сум, дүүрэг, хороо)	Улаанбаатар хот, Чингэлтэй дүүрэг, 19-р хороо, Тахилт		
6. Солбицол	B=47°58'44.37	L=106°55'11.32"	X=5315748.6 Y=643264.7

## 7. Цэгийн өнгөт гэрэл зураг

<p>8. Ойроос авсан байдал</p> 	<p>9. Холоос авсан байдал</p> 
--	---

**10. Цэг, тэмдэгтийн байршлын тухай тэмдэглэл:**

Дамбадаржааруу салдаг уулзвараас хойш зуслангийн замын зүүн талд Пластик дизайн ХХК-ын байрны замын зүүн талд улаан тоосгон байшинтай төмөр хашаант дотор хашааны баруун хойд хэсэгт жижиг толгой дээр байрлана.

<p>11. Байршлын тойм зураг</p> 	<p>12. Төв цэг, реперийн зураг</p> 
--	---

**13. Шинээр суулгасан, судалгаа хийсэн (аль болохыг зурах)**

а. **Судалгаа**    б. Шинээр суулгасан

14. Шинээр суулгасан цэгийн хөрсний шинж, байдал

15. Хувийн хэрэг хөтөлсөн: Албан тушаалтны нэр, гарын үсэг

Инженер

Д.Алтаншагай

16. Аж ахуйн нэгжийн нэр: "Агдаргана точи" ХХК

17. Огноо: 2023-10-30



# ГЕОДЕЗИЙН БАЙНГЫН ЦЭГ, ТЭМДЭГТИЙН ХУВИЙН ХЭРЭГ


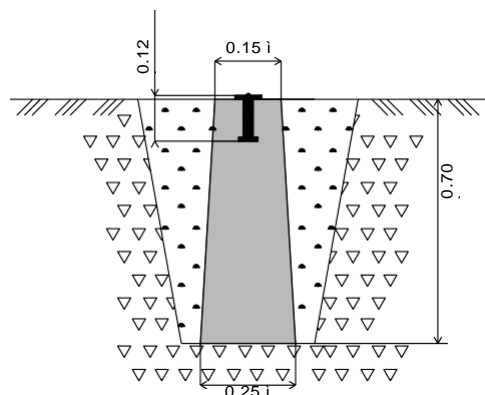
№ 0052

1. Цэгийн нэр	ПЦ-1123	2. Марк, реперийн дугаар	Дугааргүй
3. Трапецийн дугаар	6-A7-B	4. Сүлжээний төрөл	Полигонометр
5. Байршил (аймг, сум, дүүрэг, хороо)	Улаанбаатар хот, Чингэлтэй дүүрэг, 19-р хороо, Тахилт		
6. Солбицол	B=47°58'36.63	L=106°55'32.00"	X=5315520.4 Y=643699.2

## 7. Цэгийн өнгөт гэрэл зураг

<b>8. Ойроос авсан байдал</b> 	<b>9. Холоос авсан байдал</b> 
---	--

**10. Цэг, тэмдэгтийн байршлын тухай тэмдэглэл:**  
 7 буудлаас дамбадаржаа явах замын урд, сэлбэ голын гүүний баруун урд цагаан төмөр хашааны зүүн талд байрлана.

<b>11. Байршлын тойм зураг</b> 	<b>12. Төв цэг, реперийн зураг</b> 
---	--

**13. Шинээр суулгасан, судалгаа хийсэн (аль болохыг**

(зурах) а. **Судалгаа**      б. Шинээр суулгасан

**14. Шинээр суулгасан цэгийн хөрсний шинж, байдал**

**15. Хувийн хэрэг хөтөлсөн:** Албан тушаалтны нэр, гарын үсэг

**Инженер**

**Д.Алтаншагай**

**16. Аж ахуйн нэгжийн нэр:** "Агдаргана точи" ХХК

**17. Огноо:** 2023-10-30

# ГЕОДЕЗИЙН БАЙНГЫН ЦЭГ, ТЭМДЭГТИЙН ХУВИЙН ХЭРЭГ

№ 0053

1. Цэгийн нэр	ПЦ-1127	2. Марк, реперийн дугаар	ГТЦ-1127
3. Трапецийн дугаар	6-A7-B	4. Сүлжээний төрөл	Полигонометр
5. Байршил (аймг, сум, дүүрэг, хороо)	Улаанбаатар хот, Чингэлтэй дүүрэг, 19-р хороо, Тахилт		
6. Солбицол	B=47°58'36.22	L=106°55'27.61"	X=5315505.5 Y=643608.5

## 7. Цэгийн өнгөт гэрэл зураг

8. Ойроос авсан байдал	9. Холоос авсан байдал
	

### 10. Цэг, тэмдэгтийн байршлын тухай тэмдэглэл:

7 буудлаас дамбадаржаа явах замын урд, сэлбэ голын гүүний баруун талд автобаазын хашааны хойд талд авто замын далан дээр байрлаж байсан. Явган хүний замын ажлын явцад явга хүний зам доор орж устгагдсан.

11. Байршлын тойм зураг	12. Төв цэг, реперийн зураг
	

13. Шинээр суулгасан, судалгаа хийсэн (аль болохыг

(зурах) а. Судалгаа      б. Шинээр суулгасан

14. Шинээр суулгасан цэгийн хөрсний шинж, байдал

15. Хувийн хэрэг хөтөлсөн: Албан тушаалтны нэр, гарын үсэг

Инженер

Д.Алтаншагай

16. Аж ахуйн нэгжийн нэр: "Агдаргана точи" ХХК

17. Огноо: 2023-10-30



# ГЕОДЕЗИЙН БАЙНГЫН ЦЭГ, ТЭМДЭГТИЙН ХУВИЙН ХЭРЭГ

№ 0054


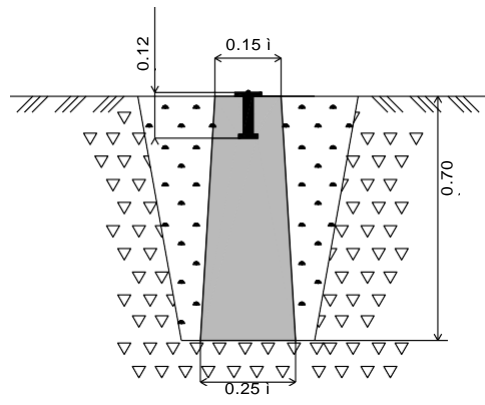
1. Цэгийн нэр	ПЦ-1128	2. Марк, реперийн дугаар	ГТЦ-1128
3. Трапецийн дугаар	6-A7-D	4. Сүлжээний төрөл	Полигонометр
5. Байршил (аймг, сум, дүүрэг, хороо)	Улаанбаатар хот, Чингэлтэй дүүрэг, 19-р хороо, Тахилт		
6. Солбицол	B=47°58'31.83	L=106°55'6.61"	X=5315359.0 Y=643176.7

## 7. Цэгийн өнгөт гэрэл зураг

8. Ойроос авсан байдал	9. Холоос авсан байдал
	

### 10. Цэг, тэмдэгтийн байршлын тухай тэмдэглэл:

Зуслангийн замаас дамбадаржааруу салдаг уулзварын дундах тойрог дунд тойргийн баруун урд хэсэгт байрлаж байсан. Авто замын өргөтгөлийн ажлын явцад зам доор орж устгагдсан.

11. Байршлын тойм зураг	12. Төв цэг, реперийн зураг
	

13. Шинээр суулгасан, судалгаа хийсэн (аль болохыг

(зурах)а. Судалгаа      б. Шинээр суулгасан

14. Шинээр суулгасан цэгийн хөрсний шинж, байдал

15. Хувийн хэрэг хөтөлсөн: Албан тушаалтны нэр, гарын үсэг

Инженер

Д.Алтаншагай

16. Аж ахуйн нэгжийн нэр: "Агдаргана точи" ХХК



17. Огноо: 2023-10-30

# ГЕОДЕЗИЙН БАЙНГЫН ЦЭГ, ТЭМДЭГТИЙН ХУВИЙН ХЭРЭГ

№ 0055


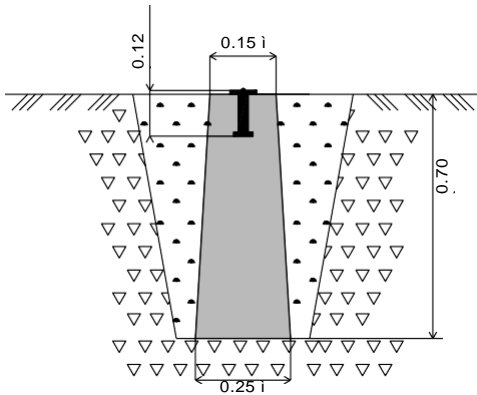
1. Цэгийн нэр	ПЦ-0442	2. Марк, реперийн дугаар	ГТЦ-0442
3. Трапецийн дугаар	6-A7-B	4. Сүлжээний төрөл	Полигонометр
5. Байршил (аймг, сум, дүүрэг, хороо)	Улаанбаатар хот, Чингэлтэй дүүрэг, 19-р хороо, Тахилт		
6. Солбицол	B=47°58'44.77	L=106°54'34.60"	X=5315742.3 Y=642503.1

## 7. Цэгийн өнгөт гэрэл зураг

<b>8. Ойроос авсан байдал</b> 	<b>9. Холоос авсан байдал</b> 
---	--

### 10. Цэг, тэмдэгтийн байршлын тухай тэмдэглэл:

7 буудлаас Дамбадаржааруу салдаг уусзварын баруун хойд уулын зүүн эргэрт байрлана.

<b>11. Байршлын тойм зураг</b> 	<b>12. Төв цэг, реперийн зураг</b> 
---	--

13. Шинээр суулгасан, судалгаа хийсэн (аль болохыг

(зурх) а. **Судалгаа**      б. Шинээр суулгасан

14. Шинээр суулгасан цэгийн хөрсний шинж, байдал

15. Хувийн хэрэг хөтөлсөн: Албан тушаалтны нэр, гарын үсэг

Инженер

Д.Алтаншагай

16. Аж ахуйн нэгжийн нэр: "Агдаргана точи" ХХК

17. Огноо: 2023-10-30



# ГЕОДЕЗИЙН БАЙНГЫН ЦЭГ, ТЭМДЭГТИЙН ХУВИЙН ХЭРЭГ

№ 0056


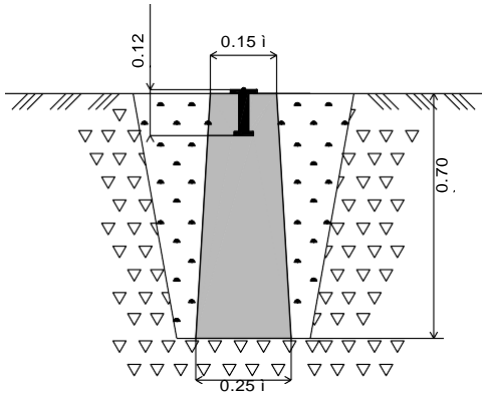
1.	Цэгийн нэр	ПЦ-8557	2.	Марк, реперийн дугаар	Дугааргүй
3.	Трапещийн дугаар	6-A7-D	4.	Сүлжээний төрөл	Полигонометр
5.	Байршил (аймг, сум, дүүрэг, хороо)	Улаанбаатар хот, Чингэлтэй дүүрэг, 18-р хороо, 7 буудал			
6.	Солбицол	B=47°58'19.29	L=106°54'45.11"	X= 5314961.0	Y=642740.5

## 7. Цэгийн өнгөт гэрэл зураг

8. Ойроос авсан байдал	9. Холоос авсан байдал
	

### 10. Цэг, тэмдэгтийн байршлын тухай тэмдэглэл:

Чингэлтэйрүү салдаг уулзвараас баруун хойш, 470м, Чингэлтэйн амны засмалын зүүн талын эхний овоотой толгой дээр овооноос урагш 15м зайд байрлана:

11. Байршлын тойм зураг	12. Төв цэг, реперийн зураг
	

13. Шинээр суулгасан, судалгаа хийсэн (аль болохыг

(зурах) а. Судалгаа      б. Шинээр суулгасан

14. Шинээр суулгасан цэгийн хөрсний шинж, байдал

15. Хувийн хэрэг хөтөлсөн: Албан тушаалтны нэр, гарын үсэг

Инженер

Д.Алтаншагай

16. Аж ахуйн нэгжийн нэр: "Агдаргана точи" ХХК

17. Огноо: 2023-10-30

# ГЕОДЕЗИЙН БАЙНГЫН ЦЭГ, ТЭМДЭГТИЙН ХУВИЙН ХЭРЭГ


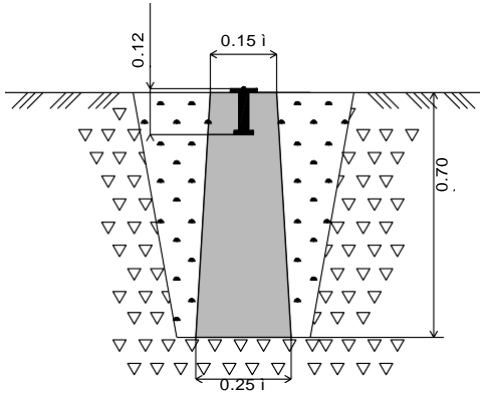
№ 057

1. Цэгийн нэр	ПЦ-0226	2. Марк, реперийн дугаар	ГТЦ-0226
3. Трапецийн дугаар	6-A7-C	4. Сүлжээний төрөл	Полигонометр
5. Байршил (аймг, сум, дүүрэг, хороо)	Улаанбаатар хот, Чингэлтэй дүүрэг, 18-р хороо, Чингэлтэй		
6. Солбицол	B=47°58'30.79	L=106°54'22.46"	X=5315304.3 Y=642262.3

## 7. Цэгийн өнгөт гэрэл зураг

<b>8. Ойроос авсан байдал</b> 	<b>9. Холоос авсан байдал</b> 
---	--

**10. Цэг, тэмдэгтийн байршлын тухай тэмдэглэл:**  
 ЕБС-37-р сургуулийн хойд уулын энгэрт яргайтын 29-р гудамжны хойд ууланд байрлна.

<b>11. Байршлын тойм зураг</b> 	<b>12. Төв цэг, реперийн зураг</b> 
---	--

**13. Шинээр суулгасан, судалгаа хийсэн (аль болохыг**

(зурах) а. **Судалгаа**      б. Шинээр суулгасан

**14. Шинээр суулгасан цэгийн хөрсний шинж, байдал**

**15. Хувийн хэрэг хөтөлсөн: Албан тушаалтны нэр, гарын үсэг**

**Инженер**

**Д.Алтаншагай**

**16. Аж ахуйн нэгжийн нэр: "Агдаргана точи" ХХК**

**17. Огноо: 2023-10-30**



# ГЕОДЕЗИЙН БАЙНГЫН ЦЭГ, ТЭМДЭГТИЙН ХУВИЙН ХЭРЭГ

№ 0058


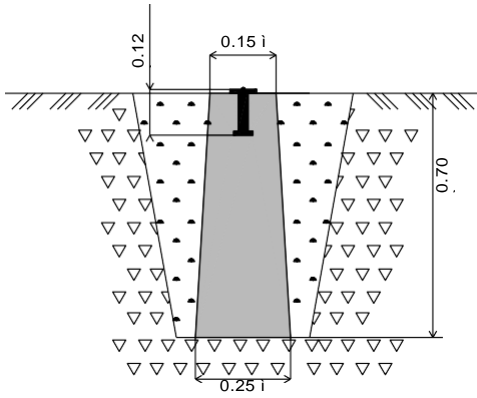
1. Цэгийн нэр	ПЦ-0182	2. Марк, реперийн дугаар	ГТЦ-0182
3. Трапецийн дугаар	6-A7-A	4. Сүлжээний төрөл	Полигонометр
5. Байршил (аймг, сум, дүүрэг, хороо)	Улаанбаатар хот, Чингэлтэй дүүрэг, 17-р хороо, Чингэлтэй		
6. Солбицол	B=47°58'41.38	L=106°54'6.56"	X=5315623.1 Y=641924.6

## 7. Цэгийн өнгөт гэрэл зураг

<b>8. Ойроос авсан байдал</b> 	<b>9. Холоос авсан байдал</b> 
---	--

### 10. Цэг, тэмдэгтийн байршлын тухай тэмдэглэл:

Чингэлтэй дүүргийн 37-р сургуулийн чанх хойд зүгт уулын энгэрт Сурагчийн-16 гудамж 116 тоот хашааны хойд овоотой уулан дээр овооны баруун урд байрлана.

<b>11. Байршлын тойм зураг</b> 	<b>12. Төв цэг, реперийн зураг</b> 
---	--

13. Шинээр суулгасан, судалгаа хийсэн (аль болохыг

(зурах) а. **Судалгаа**      б. Шинээр суулгасан

14. Шинээр суулгасан цэгийн хөрсний шинж, байдал

15. Хувийн хэрэг хөтөлсөн: Албан тушаалтны нэр, гарын үсэг

**Инженер**

**Д.Алтаншагай**

16. Аж ахуйн нэгжийн нэр: "Агдаргана точи" ХХК

17. Огноо: 2023-10-30

# ГЕОДЕЗИЙН БАЙНГЫН ЦЭГ, ТЭМДЭГТИЙН ХУВИЙН ХЭРЭГ

№ 0059

1. Цэгийн нэр	Эргэлт	2. Марк, реперийн дугаар	Дугааргүй
3. Трапецийн дугаар	6-A7-A	4. Сүлжээний төрөл	Полигонометр
5. Байршил (аймг, сум, дүүрэг, хороо)	Улаанбаатар хот, Чингэлтэй дүүрэг, 23-р хороо Чингэлтэй		
6. Солбицол	B=47°59'24.26	L=106°52'53.49"	X=5316909.6 Y=640377.7

## 7. Цэгийн өнгөт гэрэл зураг

<b>8. Ойроос авсан байдал</b> 	<b>9. Холоос авсан байдал</b> 
---	--

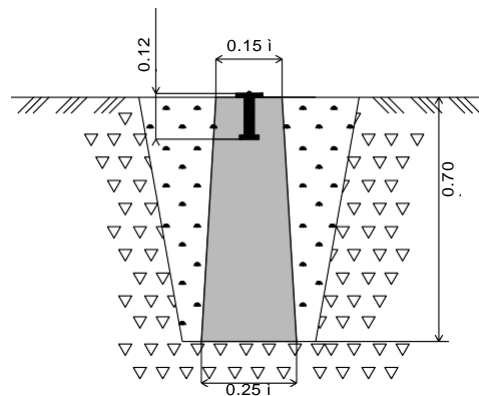
### 10. Цэг, тэмдэгтийн байршлын тухай тэмдэглэл:

Чингэлтэй хуучин эцсийн буудлын хойно, Сурагчийн 44 гудамжны баруун талд авто замын зүүн талд байрлаж байсан. Газар ухаж тэгшилж устгасан.

### 11. Байршлын тойм зураг



### 12. Төв цэг, реперийн зураг



13. Шинээр суулгасан, судалгаа хийсэн (аль болохыг

    (зурах) а. Судалгаа      б. Шинээр суулгасан

14. Шинээр суулгасан цэгийн хөрсний шинж, байдал

15. Хувийн хэрэг хөтөлсөн: Албан тушаалтны нэр, гарын үсэг

Инженер

Д.Алтаншагай

16. Аж ахуйн нэгжийн нэр: "Агдаргана точи" ХХК

17. Огноо: 2023-10-30



# ГЕОДЕЗИЙН БАЙНГЫН ЦЭГ, ТЭМДЭГТИЙН ХУВИЙН ХЭРЭГ

№ 0060

1. Цэгийн нэр	ПЦ-0479	2. Марк, реперийн дугаар	ГТЦ-0479
3. Трапецийн дугаар	6-A7-A	4. Сүлжээний төрөл	Полигонометр
5. Байршил (аймг, сум, дүүрэг, хороо)	Улаанбаатар хот, Чингэлтэй дүүрэг, 23-р хороо, Чингэлтэй		
6. Солбицол	B=47°58'58.36	L=106°52'45.31"	X=5316106.2 Y=640227.7

## 7. Цэгийн өнгөт гэрэл зураг

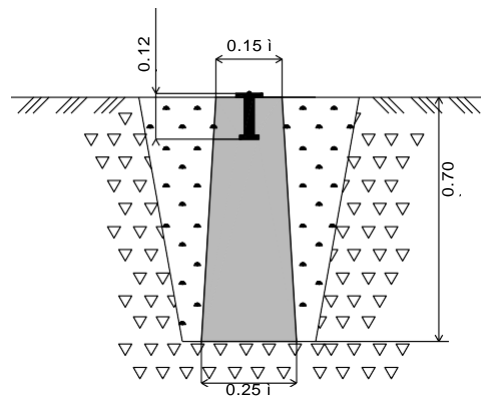
8. Ойроос авсан байдал	9. Холоос авсан байдал
------------------------	------------------------



### 10. Цэг, тэмдэгтийн байршлын тухай тэмдэглэл:

Чингэлтэйн хуучин эцсийн буудлын харалдаа баруун энгэрт, Сурагчийн 49-р гудамжинд хашаан доторх гражнаас зүүн хойш 8.7м, хашааны зүүн хойд өнцгөөс зүүн тийш 3.7м цахилгаан шонгоос баруун хойш 7.9м-т тэмдэглэгээ пайзтай байрлана.

11. Байршлын тойм зураг	12. Төв цэг, реперийн зураг
-------------------------	-----------------------------



13. Шинээр суулгасан, судалгаа хийсэн (аль болохыг

(зурах)а. Судалгаа      б. Шинээр суулгасан

14. Шинээр суулгасан цэгийн хөрсний шинж, байдал

15. Хувийн хэрэг хөтөлсөн: Албан тушаалтны нэр, гарын үсэг

Инженер

Д.Алтаншагай

16. Аж ахуйн нэгжийн нэр: "Агдаргана точи" ХХК

17. Огноо: 2023-10-30

# ГЕОДЕЗИЙН БАЙНГЫН ЦЭГ, ТЭМДЭГТИЙН ХУВИЙН ХЭРЭГ

№ 0061


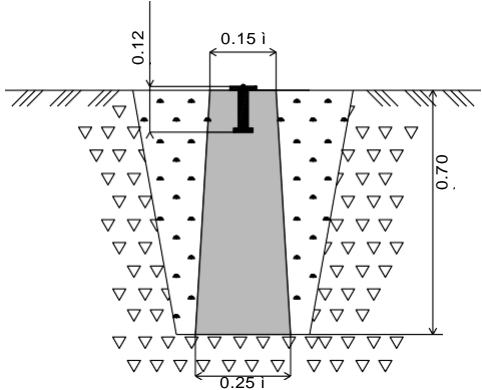
1. Цэгийн нэр	ПЦ-4362	2. Марк, реперийн дугаар	ГТЦ-4362
3. Трапецийн дугаар	6-A7-A	4. Сүлжээний төрөл	Полигонометр
5. Байршил (аймг, сум, дүүрэг, хороо)	Улаанбаатар хот, Чингэлтэй дүүрэг, 23-р хороо, Чингэлтэй		
6. Солбицол	B=47°58'59.61	L=106°53'8.19"	X=5316156.2 Y=640700.8

## 7. Цэгийн өнгөт гэрэл зураг

<b>8. Ойроос авсан байдал</b> 	<b>9. Холоос авсан байдал</b> 
---	--

### 10. Цэг, тэмдэгтийн байршлын тухай тэмдэглэл:

Чингэлтэй хуучин эцсийн наана автозамын хойно Сурагчийн 37-436, сурагчийн 37-455 тоот 2-ын дунд Цахилгааны шонгийн хажууд байрлаж байсан. Авто замын өргөтгөлийн ажлын явцад устгасан.

<b>11. Байршлын тойм зураг</b> 	<b>12. Төв цэг, реперийн зураг</b> 
---	--

13. Шинээр суулгасан, судалгаа хийсэн (аль болохыг

(зурах) а. Судалгаа      б. Шинээр суулгасан

14. Шинээр суулгасан цэгийн хөрсний шинж, байдал

15. Хувийн хэрэг хөтөлсөн: Албан тушаалтны нэр, гарын үсэг

Инженер

Д.Алтаншагай

16. Аж ахуйн нэгжийн нэр: "Агдаргана точи" ХХК

17. Огноо: 2023-10-30





# ГЕОДЕЗИЙН БАЙНГЫН ЦЭГ, ТЭМДЭГТИЙН ХУВИЙН ХЭРЭГ

№ 0062


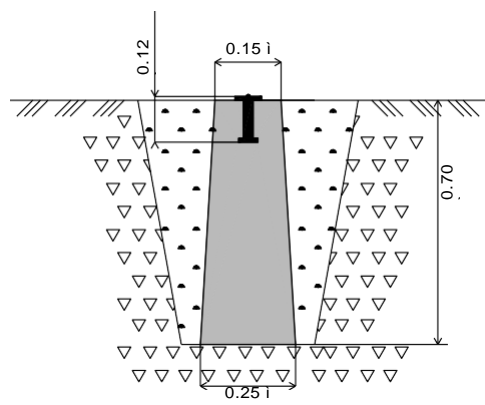
1. Цэгийн нэр	ПЦ-0007	2. Марк, реперийн дугаар	ГТЦ-0007
3. Трапецийн дугаар	6-A7-A	4. Сүлжээний төрөл	Полигонометр
5. Байршил (аймг, сум, дүүрэг, хороо)	Улаанбаатар хот, Чингэлтэй дүүрэг, 17-р хороо, Чингэлтэй		
6. Солбицол	B=47°58'49.00	L=106°53'21.82"	X=5315835.7 Y=640991.5

## 7. Цэгийн өнгөт гэрэл зураг

<b>8. Ойроос авсан байдал</b> 	<b>9. Холоос авсан байдал</b> 
---	--

### 10. Цэг, тэмдэгтийн байршлын тухай тэмдэглэл:

Чингэлтэй дүүргийн 17-р хороо, Сурагчийн -59 гудамжны эхэнд байрлах 183 дугаар худгийн хойд талд авто замын урд байрлаж байсан. Авто зам шинэчлэлийн явцад явган хүний замын доор орж устсан.

<b>11. Байршлын тойм зураг</b> 	<b>12. Төв цэг, реперийн зураг</b> 
---	--

13. Шинээр суулгасан, судалгаа хийсэн (аль болохыг

(зурах) а. Судалгаа      б. Шинээр суулгасан

14. Шинээр суулгасан цэгийн хөрсний шинж, байдал

15. Хувийн хэрэг хөтөлсөн: Албан тушаалтны нэр , гарын үсэг

Инженер

Д.Алтаншагай

16. Аж ахуйн нэгжийн нэр: "Агдаргана точи" ХХК

17. Огноо: 2023-10-30

# ГЕОДЕЗИЙН БАЙНГЫН ЦЭГ, ТЭМДЭГТИЙН ХУВИЙН ХЭРЭГ

№ 0063


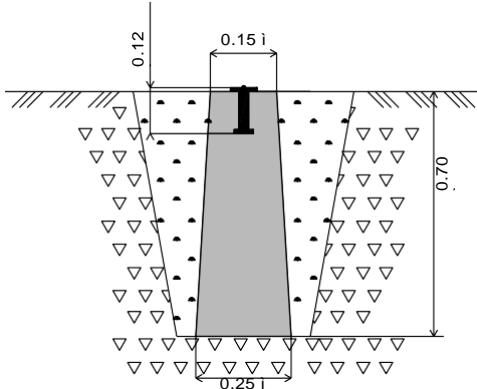
1. Цэгийн нэр	ПЦ-4171	2. Марк, реперийн дугаар	Дугааргүй
3. Трапецийн дугаар	6-A7-A	4. Сүлжээний төрөл	Полигонометр
5. Байршил (аймг, сум, дүүрэг, хороо)	Улаанбаатар хот, Чингэлтэй дүүрэг, 23-р хороо, Чингэлтэй		
6. Солбицол	B=47°58'38.93	L=106°53'10.94"	X=5315519.1 Y=640773.5

## 7. Цэгийн өнгөт гэрэл зураг

<b>8. Ойроос авсан байдал</b> 	<b>9. Холоос авсан байдал</b> 
---	--

### 10. Цэг, тэмдэгтийн байршлын тухай тэмдэглэл:

Чингэлтэйн амны баруун энгэрт Сурагчийн 48 гудамж 10906 тоот хашааны баруун талд хадархаг хошуун дээр байрлана.

<b>11. Байршлын тойм зураг</b> 	<b>12. Төв цэг, реперийн зураг</b> 
---	--

13. Шинээр суулгасан, судалгаа хийсэн (аль болохыг

(зурах) а. **Судалгаа**      б. Шинээр суулгасан

14. Шинээр суулгасан цэгийн хөрсний шинж, байдал

15. Хувийн хэрэг хөтөлсөн: Албан тушаалтны нэр, гарын үсэг

Инженер

Д.Алтаншагай

16. Аж ахуйн нэгжийн нэр: "Агдаргана точи" ХХК

17. Огноо: 2023-10-30



# ГЕОДЕЗИЙН БАЙНГЫН ЦЭГ, ТЭМДЭГТИЙН ХУВИЙН ХЭРЭГ

№ 0064


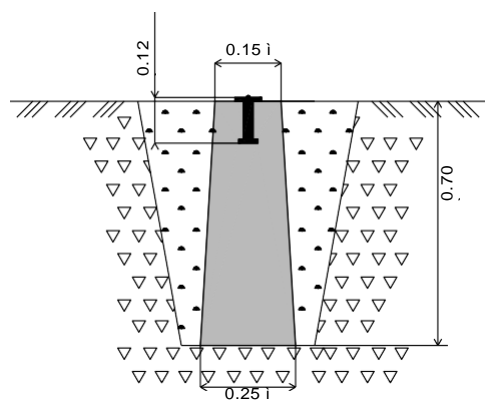
1. Цэгийн нэр	ПЦ-3766	2. Марк, реперийн дугаар	ГТЦ-3766
3. Трапещийн дугаар	6-A7-A	4. Сүлжээний төрөл	Полигонометр
5. Байршил (аймг, сум, дүүрэг, хороо)	Улаанбаатар хот, Чингэлтэй дүүрэг, 17-р хороо, Чингэлтэй		
6. Солбицол	B=47°58'38.95	L=106°53'37.11"	X=5315533.1 Y=641316.0

## 7. Цэгийн өнгөт гэрэл зураг

<b>8. Ойроос авсан байдал</b> 	<b>9. Холоос авсан байдал</b> 
---	--

### 10. Цэг, тэмдэгтийн байршлын тухай тэмдэглэл:

Чингэлтэй дүүргийн 17-р хороо, Сурагчийн 22 гудамжны эхэнд байрлаж байсан. Авто зам шинэчлэлтийн ажлын явцад утсгасан.

<b>11. Байршлын тойм зураг</b> 	<b>12. Төв цэг, реперийн зураг</b> 
---	--

13. Шинээр суулгасан, судалгаа хийсэн (аль болохыг

(3) зурах) а. Судалгаа      б. Шинээр суулгасан

14. Шинээр суулгасан цэгийн хөрсний шинж, байдал

15. Хувийн хэрэг хөтөлсөн: Албан тушаалтны нэр, гарын үсэг

Инженер

Д.Алтаншагай

16. Аж ахуйн нэгжийн нэр: "Агдаргана точи" ХХК


17. Огноо: 2023-10-30

# ГЕОДЕЗИЙН БАЙНГЫН ЦЭГ, ТЭМДЭГТИЙН ХУВИЙН ХЭРЭГ

№ 0065


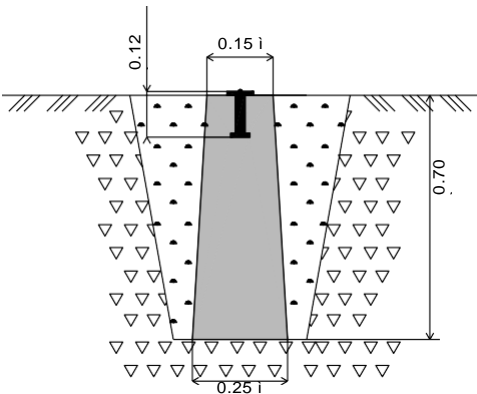
1. Цэгийн нэр	ПЦ-4268	2. Марк, реперийн дугаар	ГТЦ-4268
3. Трапецийн дугаар	6-A7-C	4. Сүлжээний төрөл	Полигонометр
5. Байршил (аймг, сум, дүүрэг, хороо)	Улаанбаатар хот, Чингэлтэй дүүрэг, 17-р хороо, Чингэлтэй		
6. Солбицол	B=47°58'35.95	L=106°53'42.99"	X=5315443.5 Y=641440.1

## 7. Цэгийн өнгөт гэрэл зураг

8. Ойроос авсан байдал	9. Холоос авсан байдал
	

## 10. Цэг, тэмдэгтийн байршлын тухай тэмдэглэл:

Чингэлтэйн амны дунд хэсэгт автозамын урд, Сурагчийн 63 гудамж 741 тоот хашааны хойд талд байрлаж байсан. Автозамын ажлын явцад устгаж явган хүний зам тавьсан.

11. Байршлын тойм зураг	12. Төв цэг, реперийн зураг
	

13. Шинээр суулгасан, судалгаа хийсэн (аль болохыг

(зурах) а. Судалгаа      б. Шинээр суулгасан

14. Шинээр суулгасан цэгийн хөрсний шинж, байдал

15. Хувийн хэрэг хөтөлсөн: Албан тушаалтны нэр, гарын үсэг

Инженер

Д.Алтаншагай

16. Аж ахуйн нэгжийн нэр: "Агдаргана точи" ХХК

17. Огноо: 2023-10-30



# ГЕОДЕЗИЙН БАЙНГЫН ЦЭГ, ТЭМДЭГТИЙН ХУВИЙН ХЭРЭГ

№ 0066


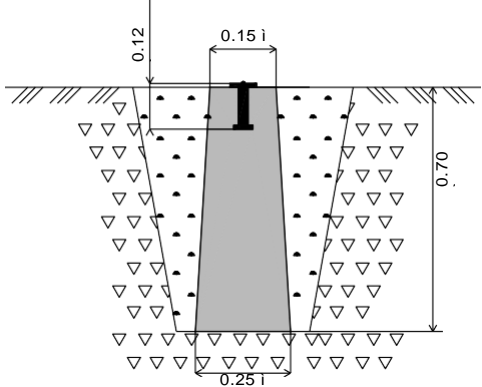
1. Цэгийн нэр	ПЦ-0334	2. Марк, реперийн дугаар	ГТЦ-0334
3. Трапецийн дугаар	6-A7-C	4. Сүлжээний төрөл	Полигонометр
5. Байршил (аймг, сум, дүүрэг, хороо)	Улаанбаатар хот, Чингэлтэй дүүрэг, 17-р хороо, Чингэлтэй		
6. Солбицол	B=47°58'19.92	L=106°53'45.80"	X=5314949.8 Y=641510.5

## 7. Цэгийн өнгөт гэрэл зураг

8. Ойроос авсан байдал	9. Холоос авсан байдал
	

## 10. Цэг, тэмдэгтийн байршлын тухай тэмдэглэл:

37-р сургуулиас баруун зүгт уулын энгэрт байрлаж байсан. Сурагчийн 84- гудамж 1000в тоот хашаан, граж барьж устгасан.

11. Байршлын тойм зураг	12. Төв цэг, реперийн зураг
	

13. Шинээр суулгасан, судалгаа хийсэн (аль болохыг

(зурах) а. Судалгаа      б. Шинээр суулгасан

14. Шинээр суулгасан цэгийн хөрсний шинж, байдал

15. Хувийн хэрэг хөтөлсөн: Албан тушаалтны нэр , гарын үсэг

Инженер

Д.Алтаншагай

16. Аж ахуйн нэгжийн нэр: "Агдаргана точи" ХХК

17. Огноо: 2023-10-30

# ГЕОДЕЗИЙН БАЙНГЫН ЦЭГ, ТЭМДЭГТИЙН ХУВИЙН ХЭРЭГ


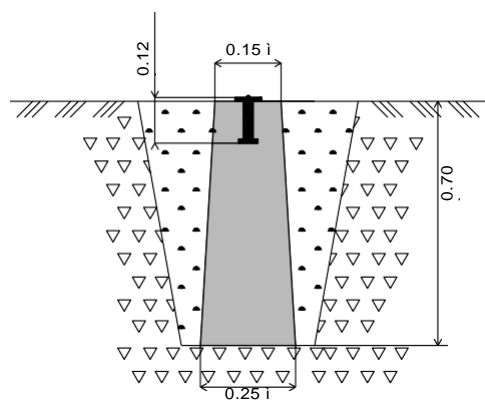
№ 000

1. Цэгийн нэр	ПЦ-1145	2. Марк, реперийн дугаар	ГТЦ-1145
3. Трапецийн дугаар	6-A7-C	4. Сүлжээний төрөл	Полигонометр
5. Байршил (аймг, сум, дүүрэг, хороо)	Улаанбаатар хот, Чингэлтэй дүүрэг, 17-р хороо, Чингэлтэй		
6. Солбицол	B=47°58'19.16	L=106°54'9.03"	X=5314938.3 Y=641992.6

## 7. Цэгийн өнгөт гэрэл зураг

8. Ойроос авсан байдал	9. Холоос авсан байдал
	

**10. Цэг, тэмдэгтийн байршлын тухай тэмдэглэл:**  
37-р сургуулийн хойд талд үерийн сувагийн хойд далан дээр байрлаж байсан. Байшин барьж устгасан.

11. Байршлын тойм зураг	12. Төв цэг, реперийн зураг
	

13. Шинээр суулгасан, судалгаа хийсэн (аль болохыг

(зурах) а. Судалгаа      б. Шинээр суулгасан

14. Шинээр суулгасан цэгийн хөрсний шинж, байдал

15. Хувийн хэрэг хөтөлсөн: Албан тушаалтны нэр, гарын үсэг

Инженер

Д.Алтаншагай

16. Аж ахуйн нэгжийн нэр: "Агдаргана точи" ХХК

17. Огноо: 2023-10-30



# ГЕОДЕЗИЙН БАЙНГЫН ЦЭГ, ТЭМДЭГТИЙН ХУВИЙН ХЭРЭГ

№ 0068


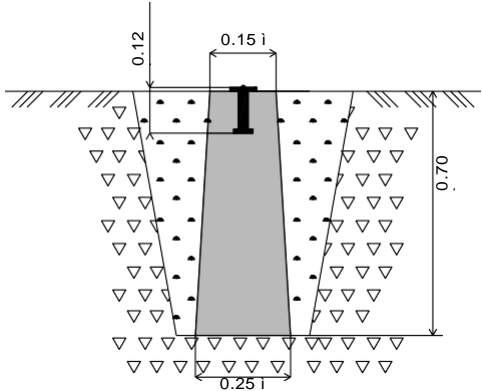
1. Цэгийн нэр	ПЦ-2526	2. Марк, реперийн дугаар	ГТЦ-2526
3. Трапецийн дугаар	6-A7-C	4. Сүлжээний төрөл	Полигонометр
5. Байршил (аймг, сум, дүүрэг, хороо)	Улаанбаатар хот, Чингэлтэй дүүрэг, 18-р хороо, Чингэлтэй		
6. Солбицол	B=47°58'15.11	L=106°54'25.98"	X=5314822.1 Y=642347.3

## 7. Цэгийн өнгөт гэрэл зураг

8. Ойроос авсан байдал	9. Холоос авсан байдал
	

### 10. Цэг, тэмдэгтийн байршлын тухай тэмдэглэл:

Хайлаастаас Чингэлтэйн замтай нийлж байгаа уулзварын баруун хойно чингэлтэйн авто замын урд байрлаж байсан. Авто замын өргөтгөлийн ажлын явцад явган зам доор орж устсан.

11. Байршлын тойм зураг	12. Төв цэг, реперийн зураг
	

13. Шинээр суулгасан, судалгаа хийсэн (аль болохыг

(Зурах) а. Судалгаа      б. Шинээр суулгасан

14. Шинээр суулгасан цэгийн хөрсний шинж, байдал

15. Хувийн хэрэг хөтөлсөн: Албан тушаалтны нэр, гарын үсэг

Инженер

Д.Алтаншагай

16. Аж ахуйн нэгжийн нэр: "Агдаргана точи" ХХК

17. Огноо: 2023-10-30

# ГЕОДЕЗИЙН БАЙНГЫН ЦЭГ, ТЭМДЭГТИЙН ХУВИЙН ХЭРЭГ

№ 0069


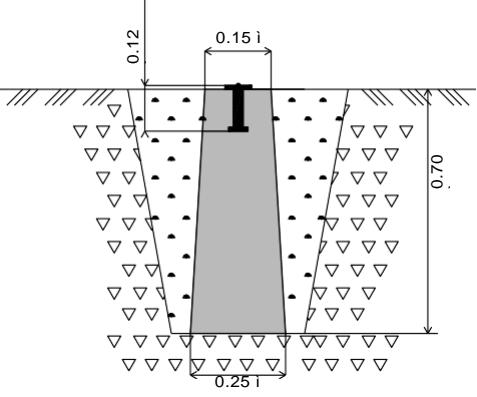
1. Цэгийн нэр	ПЦ-1147	2. Марк, реперийн дугаар	ГТЦ-1147
3. Трапецийн дугаар	6-A7-D	4. Сүлжээний төрөл	Полигонометр
5. Байршил (аймг, сум, дүүрэг, хороо)	Улаанбаатар хот, Чингэлтэй дүүрэг, 18-р хороо, 7 буудал		
6. Солбицол	B=47°58'18.33	L=106°55'2.14"	X=5314940.0 Y=643094.4

## 7. Цэгийн өнгөт гэрэл зураг

<b>8. Ойроос авсан байдал</b> 	<b>9. Холоос авсан байдал</b> 
---	--

### 10. Цэг, тэмдэгтийн байршлын тухай тэмдэглэл:

7 буудлаас зуслангийн чиглэлийн автозамын баруун талд яргайтын-40 гудамж 616 тоот блокон хашааны хойд талд эрэг дээр байрлаж байсан. Барилга барьж устгасан.

<b>11. Байршлын тойм зураг</b> 	<b>12. Төв цэг, реперийн зураг</b> 
---	--

13. Шинээр суулгасан, судалгаа хийсэн (аль болохыг

(зурах) а. Судалгаа      б. Шинээр суулгасан

14. Шинээр суулгасан цэгийн хөрсний шинж, байдал

15. Хувийн хэрэг хөтөлсөн: Албан тушаалтны нэр, гарын үсэг

**Инженер**

**Д.Алтаншагай**

16. Аж ахуйн нэгжийн нэр: "Агдаргана точи" ХХК

17. Огноо: 2023-10-30



# ГЕОДЕЗИЙН БАЙНГЫН ЦЭГ, ТЭМДЭГТИЙН ХУВИЙН ХЭРЭГ


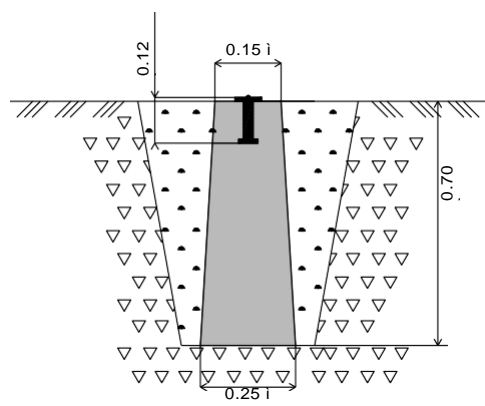
№ 0070

1. Цэгийн нэр	ПЦ-1122	2. Марк, реперийн дугаар	ГТЦ-1122
3. Трапецийн дугаар	6-A7-D	4. Сүлжээний төрөл	Полигонометр
5. Байршил (аймг, сум, дүүрэг, хороо)	Улаанбаатар хот, Чингэлтэй дүүрэг, 18-р хороо, 7 буудал		
6. Солбицол	B=47°58'9.20"	L=106°55'1.25"	X=5314657.6 Y=643083.0

## 7. Цэгийн өнгөт гэрэл зураг

8. Ойроос авсан байдал	9. Холоос авсан байдал
	

**10. Цэг, тэмдэгтийн байршлын тухай тэмдэглэл:**  
7 буудалын уулзварын баруун хойно автозамын хажууд байрлаж байсан. Явган замын ажлын явцад бетондож устгасан.

11. Байршлын тойм зураг	12. Төв цэг, реперийн зураг
	

13. Шинээр суулгасан, судалгаа хийсэн (аль болохыг

(зурах) а. Судалгаа      б. Шинээр суулгасан

14. Шинээр суулгасан цэгийн хөрсний шинж, байдал

15. Хувийн хэрэг хөтөлсөн: Албан тушаалтны нэр, гарын үсэг

Инженер

Д.Алтаншагай

16. Аж ахуйн нэгжийн нэр: "Агдаргана точи" ХХК

17. Огноо: 2023-10-30

# ГЕОДЕЗИЙН БАЙНГЫН ЦЭГ, ТЭМДЭГТИЙН ХУВИЙН ХЭРЭГ

№ 0071


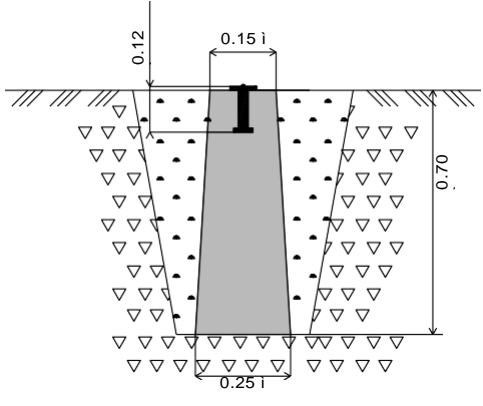
1. Цэгийн нэр	ПЦ-6477	2. Марк, реперийн дугаар	ГТЦ-647
3. Трапецийн дугаар	6-A7-D	4. Сүлжээний төрөл	Полигонометр
5. Байршил (аймг, сум, дүүрэг, хороо)	Улаанбаатар хот, Чингэлтэй дүүрэг, 18-р хороо, 7 буудал		
6. Солбицол	B=47°58'8.41"	L=106°54'49.90"	X=5314627.3 Y=642848.2

## 7. Цэгийн өнгөт гэрэл зураг

8. Ойроос авсан байдал	9. Холоос авсан байдал
	

### 10. Цэг, тэмдэгтийн байршлын тухай тэмдэглэл:

7 буудлаас баруун зүгт чингэлтэй явах автозамын эхний эргэлтийн дээр автозамын урд байрлаж байсан. Автозамын шинэчлэлийн ажлын явцад явган зам доор орж устгасан.

11. Байршлын тойм зураг	12. Төв цэг, реперийн зураг
	

13. Шинээр суулгасан, судалгаа хийсэн (аль болохыг

(Зурах) а. Судалгаа      б. Шинээр суулгасан

14. Шинээр суулгасан цэгийн хөрсний шинж, байдал

15. Хувийн хэрэг хөтөлсөн: Албан тушаалтны нэр, гарын үсэг

Инженер

Д.Алтаншагай

16. Аж ахуйн нэгжийн нэр: "Агдаргана точи" ХХК

17. Огноо: 2023-10-30



# ГЕОДЕЗИЙН БАЙНГЫН ЦЭГ, ТЭМДЭГТИЙН ХУВИЙН ХЭРЭГ

№ 0072


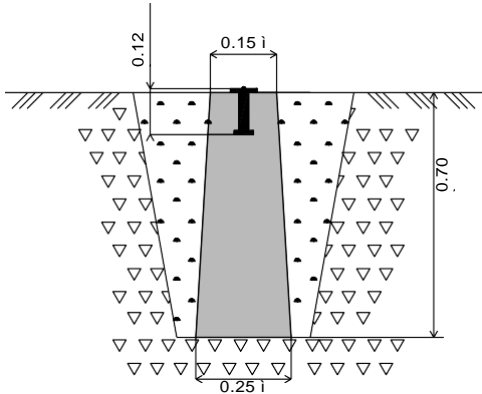
1. Цэгийн нэр	ПЦ-0167	2. Марк, реперийн дугаар	ГТЦ-0167
3. Трапецийн дугаар	6-A7-C	4. Сүлжээний төрөл	Полигонометр
5. Байршил (аймг, сум, дүүрэг, хороо)	Улаанбаатар хот, Чингэлтэй дүүрэг, 18-р хороо, Чингэлтэй		
6. Солбицол	B=47°58'7.62"	L=106°54'24.41"	X=5314590.0 Y=642320.3

## 7. Цэгийн өнгөт гэрэл зураг

8. Ойроос авсан байдал	9. Холоос авсан байдал
	

### 10. Цэг, тэмдэгтийн байршлын тухай тэмдэглэл:

Чингэлтэйгээ хайлааст явах автозамын зүүн талд, үерийн далан дээгүүрх гүүрний зүүн урд автозамын далан дээр байрлаж байсан. Автозамын ажлын явцад автозам доор орж устгасан.

11. Байршлын тойм зураг	12. Төв цэг, реперийн зураг
	

13. Шинээр суулгасан, судалгаа хийсэн (аль болохыг

(зурах) а. Судалгаа      б. Шинээр суулгасан

14. Шинээр суулгасан цэгийн хөрсний шинж, байдал

15. Хувийн хэрэг хөтөлсөн: Албан тушаалтны нэр, гарын үсэг

Инженер

Д.Алтаншагай

16. Аж ахуйн нэгжийн нэр: "Агдаргана точи" ХХК

17. Огноо: 2023-10-30

# ГЕОДЕЗИЙН БАЙНГЫН ЦЭГ, ТЭМДЭГТИЙН ХУВИЙН ХЭРЭГ

№ 000


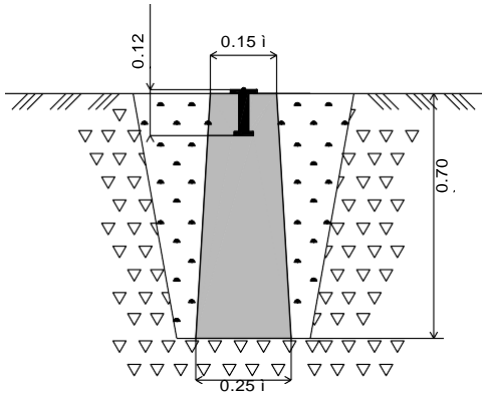
1. Цэгийн нэр	ПЦ-0291	2. Марк, реперийн дугаар	ГТЦ-0291
3. Трапецийн дугаар	6-A7-C	4. Сүлжээний төрөл	Полигонометр
5. Байршил (аймг, сум, дүүрэг, хороо)	Улаанбаатар хот, Чингэлтэй дүүрэг, 18-р хороо, Чингэлтэй		
6. Солбицол	B=47°58'6.88"	L=106°54'6.91"	X=5314558.2 Y=641958.2

## 7. Цэгийн өнгөт гэрэл зураг

<b>8. Ойроос авсан байдал</b> 	<b>9. Холоос авсан байдал</b> 
---	--

### 10. Цэг, тэмдэгтийн байршлын тухай тэмдэглэл:

37-р сургуулийн баруун урд овоотой хамар дээр овооны зүүн талд байрлаж байсан. Устгасан.

<b>11. Байршлын тойм зураг</b> 	<b>12. Төв цэг, реперийн зураг</b> 
---	--

13. Шинээр суулгасан, судалгаа хийсэн (аль болохыг

(зурах) а. Судалгаа      б. Шинээр суулгасан

14. Шинээр суулгасан цэгийн хөрсний шинж, байдал

15. Хувийн хэрэг хөтөлсөн: Албан тушаалтны нэр, гарын үсэг

Инженер

Д.Алтаншагай

16. Аж ахуйн нэгжийн нэр: "Агдаргана точи" ХХК

17. Огноо: 2023-10-30



# ГЕОДЕЗИЙН БАЙНГЫН ЦЭГ, ТЭМДЭГТИЙН ХУВИЙН ХЭРЭГ

№ 0074

1. Цэгийн нэр	ПЦ-0393	2. Марк, реперийн дугаар	ГТЦ-0393
3. Трапецийн дугаар	6-A7-C	4. Сүлжээний төрөл	Полигонометр
5. Байршил (аймг, сум, дүүрэг, хороо)	Улаанбаатар хот, Чингэлтэй дүүрэг, 18-р хороо, Чингэлтэй		
6. Солбицол	B=47°58'6.19"	L=106°53'55.15"	X=5314531.0 Y=641714.8

## 7. Цэгийн өнгөт гэрэл зураг

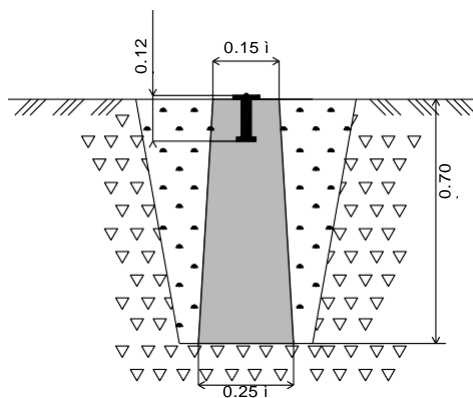
8. Ойроос авсан байдал	9. Холоос авсан байдал
------------------------	------------------------



### 10. Цэг, тэмдэгтийн байршлын тухай тэмдэглэл:

Чингэлтэйгээс хайлаastrуу давах автозамын хойно, усан сангийн хойд толгой дээр овооны зүүн талд А шонгийн зүүн хойд талд байрлана.

11. Байршлын тойм зураг	12. Төв цэг, реперийн зураг
-------------------------	-----------------------------



13. Шинээр суулгасан, судалгаа хийсэн (аль болохыг

(зурах) а. Судалгаа      б. Шинээр суулгасан

14. Шинээр суулгасан цэгийн хөрсний шинж, байдал

15. Хувийн хэрэг хөтөлсөн: Албан тушаалтны нэр, гарын үсэг

Инженер

Д.Алтаншагай

16. Аж ахуйн нэгжийн нэр: "Агдаргана точи" ХХК

17. Огноо: 2023-10-30

# ГЕОДЕЗИЙН БАЙНГЫН ЦЭГ, ТЭМДЭГТИЙН ХУВИЙН ХЭРЭГ

№ 0075


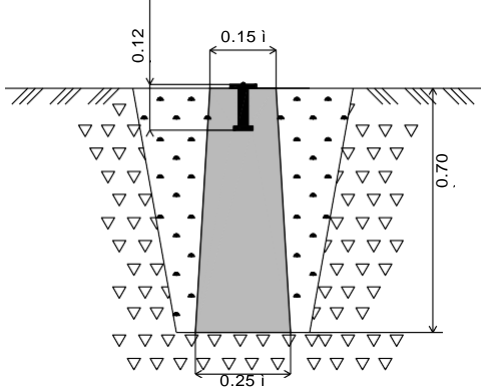
1. Цэгийн нэр	ПЦ-0039	2. Марк, реперийн дугаар	ГТЦ-0039
3. Трапецийн дугаар	6-A7-C	4. Сүлжээний төрөл	Полигонометр
5. Байршил (аймг, сум, дүүрэг, хороо)	Улаанбаатар хот, Чингэлтэй дүүрэг, 16-р хороо, Хайлааст		
6. Солбицол	B=47°58'11.63	L=106°53'34.44"	X=5314688.1 Y=641281.4

## 7. Цэгийн өнгөт гэрэл зураг

<b>8. Ойроос авсан байдал</b> 	<b>9. Холоос авсан байдал</b> 
---	--

### 10. Цэг, тэмдэгтийн байршлын тухай тэмдэглэл:

Хайлаастын гэр хорооллын хойд уулын энгэрт Согоотын-17 гудамж хойд талд өндөр хүчдэлийн шонгийн урд байрлаж байсан. Ухаж авч устгасан.

<b>11. Байршлын тойм зураг</b> 	<b>12. Төв цэг, реперийн зураг</b> 
---	--

13. Шинээр суулгасан, судалгаа хийсэн (аль болохыг

(зурах) а. Судалгаа      б. Шинээр суулгасан

14. Шинээр суулгасан цэгийн хөрсний шинж, байдал

15. Хувийн хэрэг хөтөлсөн: Албан тушаалтны нэр, гарын үсэг

Инженер

Д.Алтаншагай

16. Аж ахуйн нэгжийн нэр: "Агдаргана точи" ХХК

17. Огноо: 2023-10-30



# ГЕОДЕЗИЙН БАЙНГЫН ЦЭГ, ТЭМДЭГТИЙН ХУВИЙН ХЭРЭГ

№ 0076


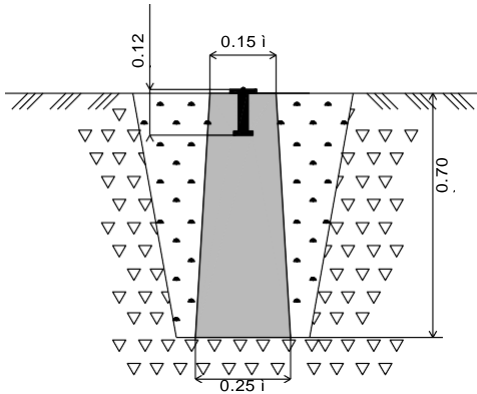
1. Цэгийн нэр	ПЦ-0394	2. Марк, реперийн дугаар	ГТЦ-0394
3. Трапецийн дугаар	6-A6-D	4. Сүлжээний төрөл	Полигонометр
5. Байршил (аймг, сум, дүүрэг, хороо)	Улаанбаатар хот, Чингэлтэй дүүрэг, 22-р хороо Хайлааст		
6. Солбицол	B=47°58'7.55"	L=106°52'29.37"	X=5314529.4 Y=639935.3

## 7. Цэгийн өнгөт гэрэл зураг

<b>8. Ойроос авсан байдал</b>	<b>9. Холоос авсан байдал</b>
	

### 10. Цэг, тэмдэгтийн байршлын тухай тэмдэглэл:

Хайлаастын эцсийн буудлаас баруун тийш Баянхошуу чиглэлийн авто замын хойд уулан дээр Согоотын-16 гудамжны хойд овоотой толгой дээр овооны урд талд байрлана.

<b>11. Байршлын тойм зураг</b>	<b>12. Төв цэг, реперийн зураг</b>
	

13. Шинээр суулгасан, судалгаа хийсэн (аль болохыг

(зурах) а. Судалгаа      б. Шинээр суулгасан

14. Шинээр суулгасан цэгийн хөрсний шинж, байдал

15. Хувийн хэрэг хөтөлсөн: Албан тушаалтны нэр, гарын үсэг

Инженер

Д.Алтаншагай

16. Аж ахуйн нэгжийн нэр: "Агдаргана точи" ХХК

17. Огноо: 2023-10-30

# ГЕОДЕЗИЙН БАЙНГЫН ЦЭГ, ТЭМДЭГТИЙН ХУВИЙН ХЭРЭГ

№ 0077


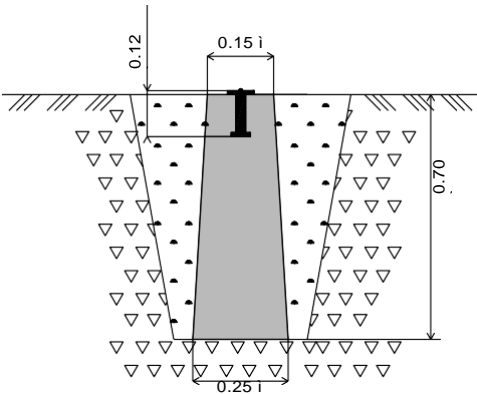
1. Цэгийн нэр	ПЦ-1120	2. Марк, реперийн дугаар	ГТЦ-1120
3. Трапецийн дугаар	6-A7-D	4. Сүлжээний төрөл	Полигонометр
5. Байршил (аймг, сум, дүүрэг, хороо)	Улаанбаатар хот, Чингэлтэй дүүрэг, 18-р хороо, Чингэлтэй		
6. Солбицол	B=47°58'0.90"	L=106°54'44.39"	X=5314392.7 Y=642739.8

## 7. Цэгийн өнгөт гэрэл зураг

8. Ойроос авсан байдал	9. Холоос авсан байдал
	

### 10. Цэг, тэмдэгтийн байршлын тухай тэмдэглэл:

7 буудлаас баруун урд зүгт Чингэлтэйн үерийн хамгаалалтын сувгийн эргэлт дээр сувгийн хойд далан дээр байрлаж байсан. Өндөр хүчдэлийн анкерийн суулгаж устгасан.

11. Байршлын тойм зураг	12. Төв цэг, реперийн зураг
	

13. Шинээр суулгасан, судалгаа хийсэн (аль болохыг

(зурах) а. Судалгаа      б. Шинээр суулгасан

14. Шинээр суулгасан цэгийн хөрсний шинж, байдал

15. Хувийн хэрэг хөтөлсөн: Албан тушаалтны нэр, гарын үсэг

Инженер

Д.Алтаншагай

16. Аж ахуйн нэгжийн нэр: "Агдаргана точи" ХХК

17. Огноо: 2023-10-30



# ГЕОДЕЗИЙН БАЙНГЫН ЦЭГ, ТЭМДЭГТИЙН ХУВИЙН ХЭРЭГ

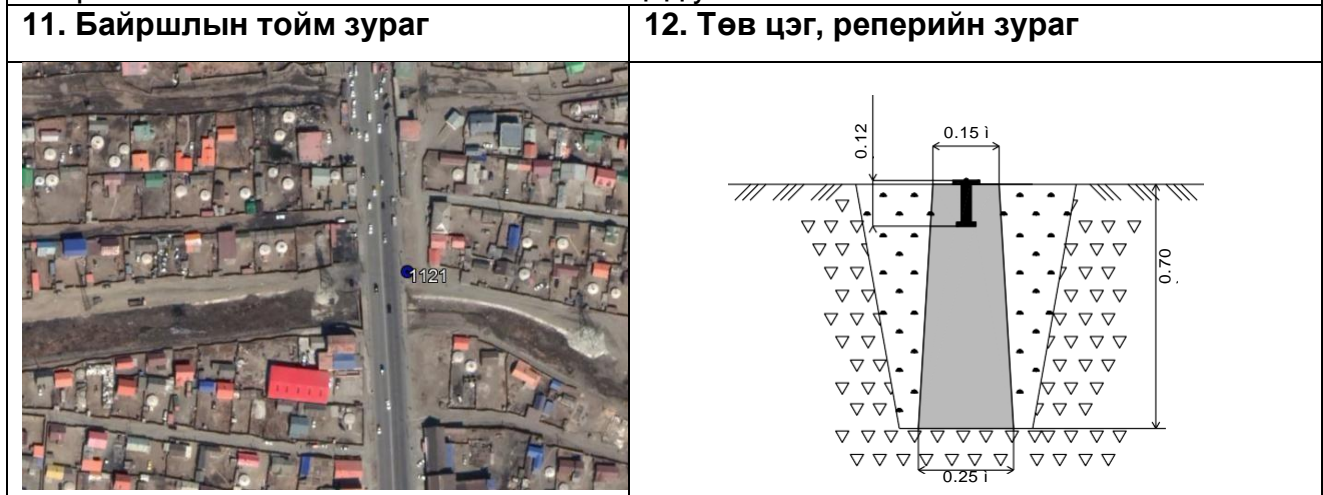
№ 0078

1.	Цэгийн нэр	ПЦ-1121	2.	Марк, реперийн дугаар	ГТЦ-1121
3.	Трапецийн дугаар	6-A7-D	4.	Сүлжээний төрөл	Полигонометр
5.	Байршил (аймг, сум, дүүрэг, хороо)	Улаанбаатар хот, Чингэлтэй дүүрэг, 18-р хороо, 7 буудал			
6.	Солбицол	B=47°58'1.80"	L=106°55'3.12"	X=	Y=

## 7. Цэгийн өнгөт гэрэл зураг



**10. Цэг, тэмдэгтийн байршлын тухай тэмдэглэл:**  
6 буудал 7 буудал 2-ын дунд гүүрний хойно автозамын зүүн талын далан дээр байрлаж байсан. Явган замын ажлын явцад устгасан.



**13. Шинээр суулгасан, судалгаа хийсэн (аль болохыг**

(зурах) а. Судалгаа      б. Шинээр суулгасан

**14. Шинээр суулгасан цэгийн хөрсний шинж, байдал**

**15. Хувийн хэрэг хөтөлсөн: Албан тушаалтны нэр, гарын үсэг**

**Инженер**

**Д.Алтаншагай**

**16. Аж ахуйн нэгжийн нэр: "Агдаргана точи" ХХК**

**17. Огноо: 2023-10-30**

# ГЕОДЕЗИЙН БАЙНГЫН ЦЭГ, ТЭМДЭГТИЙН ХУВИЙН ХЭРЭГ

№ 0079

1. Цэгийн нэр	ПЦ-6111	2. Марк, реперийн дугаар	ГТЦ-6111
3. Трапецийн дугаар	6-A7-D	4. Сүлжээний төрөл	Полигонометр
5. Байршил (аймг, сум, дүүрэг, хороо)	Улаанбаатар хот, Чингэлтэй дүүрэг, 14-р хороо, 6 буудал		
6. Солбицол	B=47°57'42.64	L=106°55'0.85"	X=5313837.4 Y=643095.0

## 7. Цэгийн өнгөт гэрэл зураг

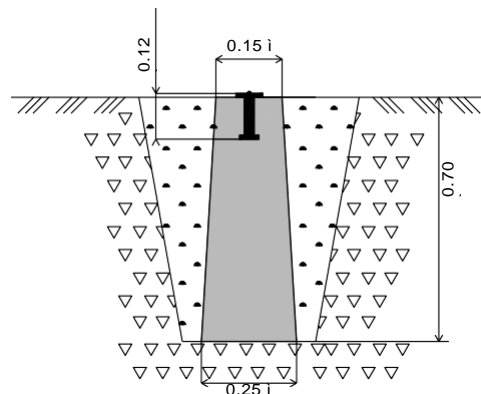
8. Ойроос авсан байдал	9. Холоос авсан байдал
------------------------	------------------------



### 10. Цэг, тэмдэгтийн байршлын тухай тэмдэглэл:

5 буудлаас 6 буудал чиглэлийн авто замын баруун талд, Оргил худалдааны төвийн баруун урд 2 давхар шар байшингийн үүдэнд байрлаж байсан. Шугам сүлжээ, явган хүний замын ажлын явцад устгасан.

11. Байршлын тойм зураг	12. Төв цэг, реперийн зураг
-------------------------	-----------------------------



13. Шинээр суулгасан, судалгаа хийсэн (аль болохыг

(зурах) а. Судалгаа      б. Шинээр суулгасан

14. Шинээр суулгасан цэгийн хөрсний шинж, байдал

15. Хувийн хэрэг хөтөлсөн: Албан тушаалтны нэр, гарын үсэг

Инженер

Д.Алтаншагай

16. Аж ахуйн нэгжийн нэр: "Агдаргана точи" ХХК

17. Огноо: 2023-10-30



# ГЕОДЕЗИЙН БАЙНГЫН ЦЭГ, ТЭМДЭГТИЙН ХУВИЙН ХЭРЭГ

№ 0080


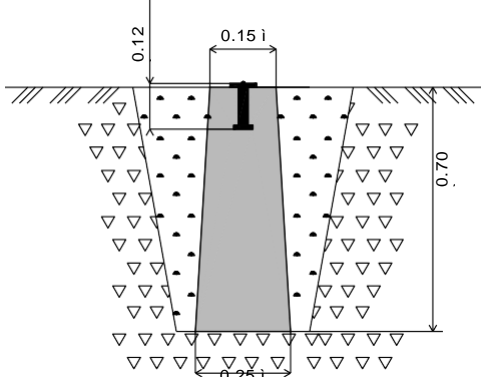
1. Цэгийн нэр	ПЦ-8723	2. Марк, реперийн дугаар	ГТЦ-8723
3. Трапецийн дугаар	6-A7-D	4. Сүлжээний төрөл	Полигонометр
5. Байршил (аймг, сум, дүүрэг, хороо)	Улаанбаатар хот, Чингэлтэй дүүрэг, 14-р хороо, Чингэлтэй		
6. Солбицол	B=47°57'46.43	L=106°54'35.88"	X=5313941.5 Y=642574.4

## 7. Цэгийн өнгөт гэрэл зураг

<b>8. Ойроос авсан байдал</b> 	<b>9. Холоос авсан байдал</b> 
---	--

### 10. Цэг, тэмдэгтийн байршлын тухай тэмдэглэл:

5 буудал чингэлтэй 2-ын дундах овоотой толгой дээр ЧД-ийн 14-р хороо, 15-р хорооны хил дээр Хандгайтын 6 гудамжны урд талд, Үүрэн холбооны антений зүүн талд овооны зүүн талд ЧД-ийн 14-р хороо, 15-р хорооны хил дээр Хандгайтын 6 гудамжны урд талд байрлана.

<b>11. Байршлын тойм зураг</b> 	<b>12. Төв цэг, реперийн зураг</b> 
---	--

**13. Шинээр суулгасан, судалгаа хийсэн (аль болохыг**

(зурах) а. Судалгаа      б. Шинээр суулгасан

**14. Шинээр суулгасан цэгийн хөрсний шинж, байдал**

**15. Хувийн хэрэг хөтөлсөн: Албан тушаалтны нэр, гарын үсэг**

**Инженер**

**Д.Алтаншагай**

**16. Аж ахуйн нэгжийн нэр: "Агдаргана точи" ХХК**

**17. Огноо: 2023-10-30**

# ГЕОДЕЗИЙН БАЙНГЫН ЦЭГ, ТЭМДЭГТИЙН ХУВИЙН ХЭРЭГ

№ 0081


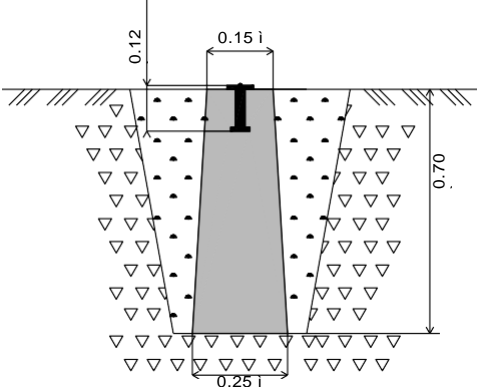
1. Цэгийн нэр	Чингэлтэй	2. Марк, реперийн дугаар	Чингэлтэй
3. Трапецийн дугаар	6-A7-C	4. Сүлжээний төрөл	Полигонометр
5. Байршил (аймг, сум, дүүрэг, хороо)	Улаанбаатар хот, Чингэлтэй дүүрэг, 15-р хороо, Хайлааст		
6. Солбицол	B=47°57'53.42	L=106°54'16.03"	X=5314147.2 Y=642157.5

## 7. Цэгийн өнгөт гэрэл зураг

8. Ойроос авсан байдал	9. Холоос авсан байдал
	

### 10. Цэг, тэмдэгтийн байршлын тухай тэмдэглэл:

Чингэлтэй, Хайлааст 2-ын дунд ЧД-ийн 15-р хороо, Жаргалантын-56 гудамж 862 тоот хашаан дотор байрлана. 4 хөлтэй төмөр пирамид.

11. Байршлын тойм зураг	12. Төв цэг, реперийн зураг
	

13. Шинээр суулгасан, судалгаа хийсэн (аль болохыг

(зурах) а. Судалгаа      б. Шинээр суулгасан

14. Шинээр суулгасан цэгийн хөрсний шинж, байдал

15. Хувийн хэрэг хөтөлсөн: Албан тушаалтны нэр, гарын үсэг

Инженер

Д.Алтаншагай

16. Аж ахуйн нэгжийн нэр: "Агдаргана точи" ХХК

17. Огноо: 2023-10-30



# ГЕОДЕЗИЙН БАЙНГЫН ЦЭГ, ТЭМДЭГТИЙН ХУВИЙН ХЭРЭГ

№ 0082


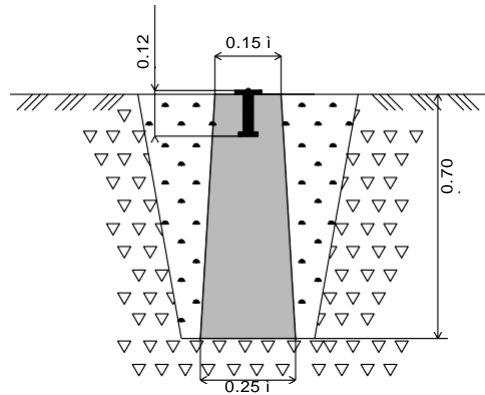
1.	<b>Цэгийн нэр</b>	ПЦ-0166	2.	Марк, реперийн дугаар	ГТЦ-0166
3.	Трапецийн дугаар	6-A7-C	4.	Сүлжээний төрөл	Полигонометр
5.	Байршил (аймг, сум, дүүрэг, хороо)	Улаанбаатар хот, Чингэлтэй дүүрэг, 16-р хороо, Хайлааст			
6.	Солбицол	B=47°57'53.07	L=106°53'37.35"	X=5314116.6	Y=641355.7

## 7. Цэгийн өнгөт гэрэл зураг

<b>8. Ойроос авсан байдал</b>	<b>9. Холоос авсан байдал</b>
	

### 10. Цэг, тэмдэгтийн байршлын тухай тэмдэглэл:

Хайлааст Чингэлтэйн уулзвараас баруун хойш, Согоотын 25-343 тоот хашааны урд үрийн хамгаалалтын сувгийн хойд ирмэг дээр байрлана.

<b>11. Байршлын тойм зураг</b>	<b>12. Төв цэг, реперийн зураг</b>
	

13. Шинээр суулгасан, судалгаа хийсэн (аль болохыг

(зурах) а. **Судалгаа**      б. Шинээр суулгасан

14. Шинээр суулгасан цэгийн хөрсний шинж, байдал

15. Хувийн хэрэг хөтөлсөн: Албан тушаалтны нэр, гарын үсэг

Инженер

Д.Алтаншагай

16. Аж ахуйн нэгжийн нэр: "Агдаргана точи" ХХК

17. Огноо: 2023-10-30

# ГЕОДЕЗИЙН БАЙНГЫН ЦЭГ, ТЭМДЭГТИЙН ХУВИЙН ХЭРЭГ

№ 0083

1. Цэгийн нэр	ПЦ-0297	2. Марк, реперийн дугаар	ГТЦ-0297
3. Трапецийн дугаар	6-A7-C	4. Сүлжээний төрөл	Полигонометр
5. Байршил (аймг, сум, дүүрэг, хороо)	Улаанбаатар хот, Чингэлтэй дүүрэг, 16-р хороо, Хайлааст		
6. Солбицол	B=47°57'39.78	L=106°53'21.60"	X=5313698.4 Y=641039.2

## 7. Цэгийн өнгөт гэрэл зураг

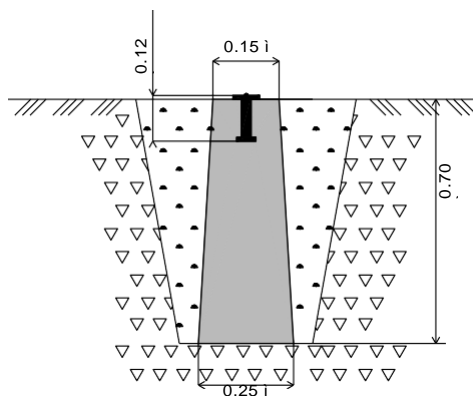
8. Ойроос авсан байдал	9. Холоос авсан байдал
------------------------	------------------------



### 10. Цэг, тэмдэгтийн байршлын тухай тэмдэглэл:

Хайлааст Дэнжийн 1000 2-ын антенатай толгой дээр антенийн урд байрлах овооны зүүн урд байрлана.

11. Байршлын тойм зураг	12. Төв цэг, реперийн зураг
-------------------------	-----------------------------



13. Шинээр суулгасан, судалгаа хийсэн (аль болохыг

(зурах) а. Судалгаа      б. Шинээр суулгасан

14. Шинээр суулгасан цэгийн хөрсний шинж, байдал

15. Хувийн хэрэг хөтөлсөн: Албан тушаалтны нэр, гарын үсэг

Инженер

Д.Алтаншагай

16. Аж ахуйн нэгжийн нэр: "Агдаргана точи" ХХК

17. Огноо: 2023-10-30



# ГЕОДЕЗИЙН БАЙНГЫН ЦЭГ, ТЭМДЭГТИЙН ХУВИЙН ХЭРЭГ

№ 0084


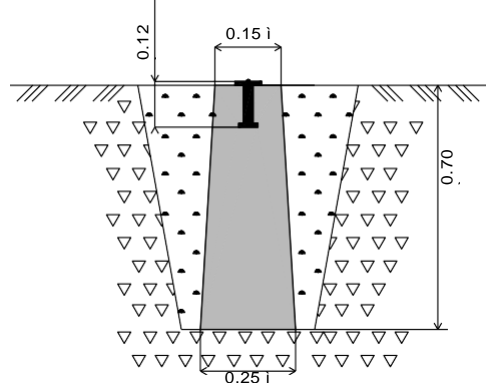
1. Цэгийн нэр	ПЦ-	2. Марк, реперийн дугаар	ГТЦ-
3. Трапецийн дугаар	6-A7-C	4. Сүлжээний төрөл	Полигонометр
5. Байршил (аймг, сум, дүүрэг, хороо)	Улаанбаатар хот, Чингэлтэй дүүрэг, 15-р хороо, Хайлааст		
6. Солбицол	B=47°57'43.89	L=106°53'53.16"	X=5313841.6 Y=641690.4

## 7. Цэгийн өнгөт гэрэл зураг

8. Ойроос авсан байдал	9. Холоос авсан байдал
	

### 10. Цэг, тэмдэгтийн байршлын тухай тэмдэглэл:

72-р сургуулийн хойд талд, хайлаастаас чингэлтэй явах автозамын гүүрний зүүн урд үерийн хамгаалалтын сувгийн зүүн далан дээр Жаргалантын .... гудамж ... тоот хашааны баруун талд байрлана

11. Байршлын тойм зураг	12. Төв цэг, реперийн зураг
	

13. Шинээр суулгасан, судалгаа хийсэн (аль болохыг

(зурах) а. Судалгаа      б. Шинээр суулгасан

14. Шинээр суулгасан цэгийн хөрсний шинж, байдал

15. Хувийн хэрэг хөтөлсөн: Албан тушаалтны нэр , гарын үсэг

Инженер

Д.Алтаншагай

16. Аж ахуйн нэгжийн нэр: "Агдаргана точи" ХХК

17. Огноо: 2023-10-30

# ГЕОДЕЗИЙН БАЙНГЫН ЦЭГ, ТЭМДЭГТИЙН ХУВИЙН ХЭРЭГ

№ 0085


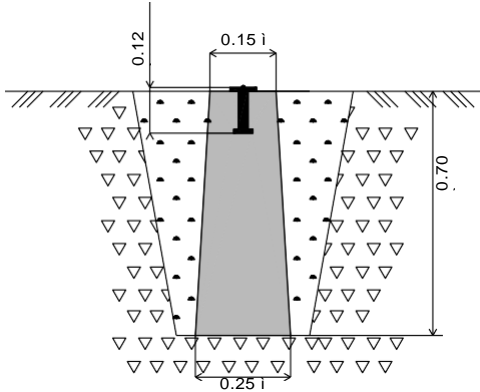
1. Цэгийн нэр	ПЦ-0089	2. Марк, реперийн дугаар	ГТЦ-0089
3. Трапецийн дугаар	6-A7-C	4. Сүлжээний төрөл	Полигонометр
5. Байршил (аймг, сум, дүүрэг, хороо)	Улаанбаатар хот, Чингэлтэй дүүрэг, 15-р хороо, Хайлааст		
6. Солбицол	B=47°57'41.17	L=106°54'0.57"	X=5313761.2 Y=641846.1

## 7. Цэгийн өнгөт гэрэл зураг

<b>8. Ойроос авсан байдал</b> 	<b>9. Холоос авсан байдал</b> 
---	--

### 10. Цэг, тэмдэгтийн байршлын тухай тэмдэглэл:

72-р сургуулийн зүүн хойно үерийн хамгаалалтын сувагийн зүүн далан дээр Жаргалантын -41 гудамж 693 тоот хашааны баруун урд байрлаж байсан. Гэрэлтүүлгийн шон суулгаж устгасан.

<b>11. Байршлын тойм зураг</b> 	<b>12. Төв цэг, реперийн зураг</b> 
---	--

13. Шинээр суулгасан, судалгаа хийсэн (аль болохыг

(зурах) а. Судалгаа      б. Шинээр суулгасан

14. Шинээр суулгасан цэгийн хөрсний шинж, байдал

15. Хувийн хэрэг хөтөлсөн: Албан тушаалтны нэр, гарын үсэг

Инженер

Д.Алтаншагай

16. Аж ахуйн нэгжийн нэр: "Агдаргана точи" ХХК

17. Огноо: 2023-10-30



# ГЕОДЕЗИЙН БАЙНГЫН ЦЭГ, ТЭМДЭГТИЙН ХУВИЙН ХЭРЭГ

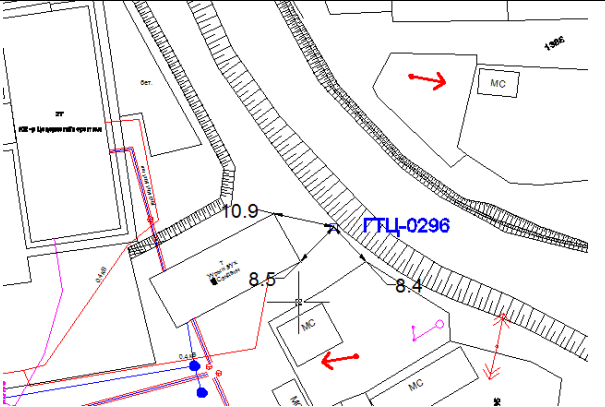
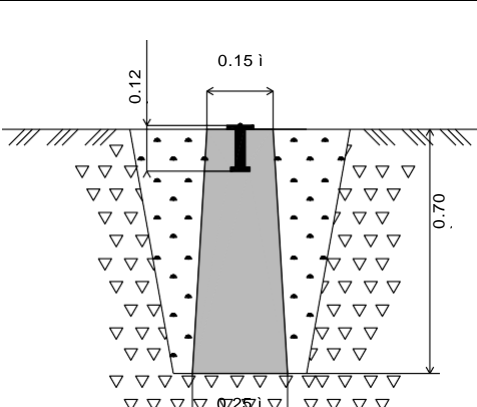
№ 0086

1. Цэгийн нэр	ПЦ-0296	2. Марк, реперийн дугаар	ГТЦ-0296
3. Трапецийн дугаар	6-A7-C	4. Сүлжээний төрөл	Полигонометр
5. Байршил (аймг, сум, дүүрэг, хороо)	Улаанбаатар хот, Чингэлтэй дүүрэг, 15-р хороо, Хайлааст		
6. Солбицол	B=47°57'34.45	L=106°54'2.74"	X=5313554.8 Y=641896.4

## 7. Цэгийн өнгөт гэрэл зураг

8. Ойроос авсан байдал	9. Холоос авсан байдал
	

**10. Цэг, тэмдэгтийн байршлын тухай тэмдэглэл:**  
102-р цэцэрлэгийн зүүн урд Уурын зуухны зүүн талд үерийн хамгаалалтын сувгийн баруун далан дээр байрлаж байсан. Устсан

11. Байршлын тойм зураг	12. Төв цэг, реперийн зураг
	

**13. Шинээр суулгасан, судалгаа хийсэн (аль болохыг зурах)**

а. **Судалгаа**    б. Шинээр суулгасан

**14. Шинээр суулгасан цэгийн хөрсний шинж, байдал**

**15. Хувийн хэрэг хөтөлсөн: Албан тушаалтны нэр, гарын үсэг**

**Инженер**

**Д.Алтаншагай**

**16. Аж ахуйн нэгжийн нэр: "Агдаргана**

**точиг" ХХК** 17. Огноо: 2023-10-30

# ГЕОДЕЗИЙН БАЙНГЫН ЦЭГ, ТЭМДЭГТИЙН ХУВИЙН ХЭРЭГ

№ 0087

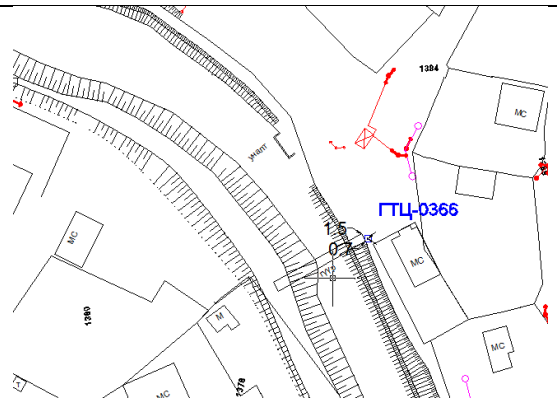
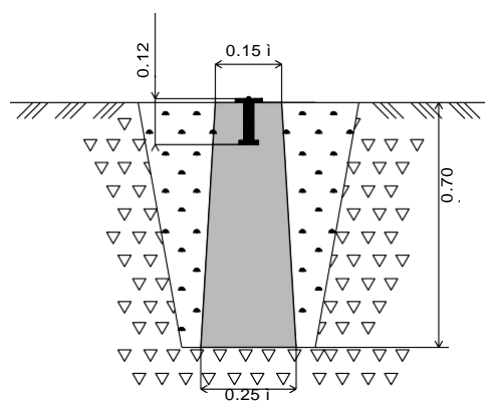
1. <b>Цэгийн нэр</b>	ПЦ-0366	2. <b>Марк, реперийн дугаар</b>	ГТЦ-0366
3. <b>Трапецийн дугаар</b>	6-A7-C	4. <b>Сүлжээний төрөл</b>	Полигонометр
5. <b>Байршил (аймг, сум, дүүрэг, хороо)</b>	Улаанбаатар хот, Чингэлтэй дүүрэг, 15-р хороо, Хайлааст		
6. <b>Солбицол</b>	B=47°57'30.78	L=106°54'12.76"	X=5313446.6 Y=642106.8

## 7. Цэгийн өнгөт гэрэл зураг

<b>8. Ойроос авсан байдал</b>	<b>9. Холоос авсан байдал</b>
	

### 10. Цэг, тэмдэгтийн байршлын тухай тэмдэглэл:

83-р цэцэрлэгийн зүүн талд үерийн хамгаалалтын сувгийн зүүн далан дээр явган хүний гүүрний зүүн талд явган хүний гүүрний зүүн урд өнцгөөс 0,7м зүүн хойд өнцгөөс 1,5 м зайд ногоон хаалгатай хашааны өнцөгт байрлана.

<b>11. Байршлын тойм зураг</b>	<b>12. Төв цэг, реперийн зураг</b>
	

### 13. Шинээр суулгасан, судалгаа хийсэн (аль болохыг зурах)

Ⓐ **Судалгаа**    б. Шинээр суулгасан

14. Шинээр суулгасан цэгийн хөрсний шинж, байдал

15. Хувийн хэрэг хөтөлсөн: Албан тушаалтны нэр , гарын үсэг

**Инженер**

**Д.Алтаншагай**

16. Аж ахуйн нэгжийн нэр: "Агдаргана

точиг" ХХК17. Огноо: 2023-10-30



# ГЕОДЕЗИЙН БАЙНГЫН ЦЭГ, ТЭМДЭГТИЙН ХУВИЙН ХЭРЭГ

№ 0088


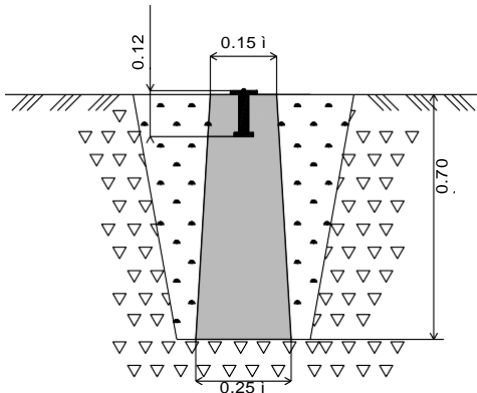
1.	<b>Цэгийн нэр</b>	ПЦ-0448	2.	Марк, реперийн дугаар	ГТЦ-0448
3.	Трапецийн дугаар	6-A7-C	4.	Сүлжээний төрөл	Полигонометр
5.	Байршил (аймг, сум, дүүрэг, хороо)	Улаанбаатар хот, Чингэлтэй дүүрэг, 15-р хороо, Хайлааст			
6.	Солбицол	B=47°57'32.72	L=106°54'21.46"	X=5313510.9	Y=642285.7

## 7. Цэгийн өнгөт гэрэл зураг

<b>8. Ойроос авсан байдал</b>	<b>9. Холоос авсан байдал</b>
	

### 10. Цэг, тэмдэгтийн байршлын тухай тэмдэглэл:

Хайлааст, 5 буудал 2-ын дунд овоотой толгой дээр овооны баруун талд байрлана.

<b>11. Байршлын тойм зураг</b>	<b>12. Төв цэг, реперийн зураг</b>
	

13. Шинээр суулгасан, судалгаа хийсэн (аль болохыг

( ) зурах) а. Судалгаа      б. Шинээр суулгасан

14. Шинээр суулгасан цэгийн хөрсний шинж, байдал

15. Хувийн хэрэг хөтөлсөн: Албан тушаалтны нэр, гарын үсэг

Инженер

Д.Алтаншагай

16. Аж ахуйн нэгжийн нэр: "Агдаргана точи" ХХК

17. Огноо: 2023-10-30

# ГЕОДЕЗИЙН БАЙНГЫН ЦЭГ, ТЭМДЭГТИЙН ХУВИЙН ХЭРЭГ


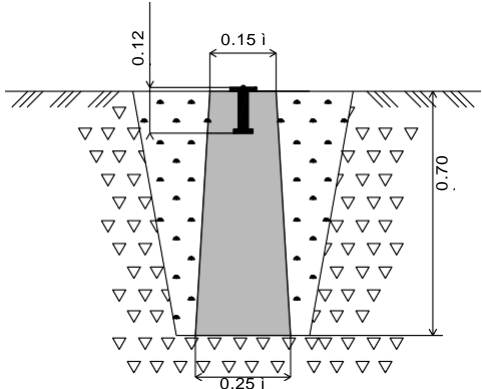
№ 0089

1. Цэгийн нэр	ПЦ-0012	2. Марк, реперийн дугаар	ГТЦ-0012
3. Трапецийн дугаар	6-A7-C	4. Сүлжээний төрөл	Полигонометр
5. Байршил (аймг, сум, дүүрэг, хороо)	Улаанбаатар хот, Чингэлтэй дүүрэг, 13-р хороо, Хайлааст		
6. Солбицол	B=47°57'21.57	L=106°54'16.70"	X=5313164.4 Y=642195.7

## 7. Цэгийн өнгөт гэрэл зураг

<b>8. Ойроос авсан байдал</b> 	<b>9. Холоос авсан байдал</b> 
---	--

**10. Цэг, тэмдэгтийн байршлын тухай тэмдэглэл:**  
 47-р сургуулийн зүүн урд гүүрний хойд талд, үерийн хамгаалалтын сувгийн зүүн далан дээр, Сургуулийн-43 гудамж 930 тоот хашааны баруун талд байрлана.

<b>11. Байршлын тойм зураг</b> 	<b>12. Төв цэг, реперийн зураг</b> 
---	--

**13. Шинээр суулгасан, судалгаа хийсэн (аль болохыг**

(зурах) а. **Судалгаа**      б. Шинээр суулгасан

**14. Шинээр суулгасан цэгийн хөрсний шинж, байдал**

**15. Хувийн хэрэг хөтөлсөн:** Албан тушаалтны нэр , гарын үсэг

**Инженер**

**Д.Алтаншагай**

**16. Аж ахуйн нэгжийн нэр:** "Агдаргана точи" ХХК

**17. Огноо:** 2023-10-30



# ГЕОДЕЗИЙН БАЙНГЫН ЦЭГ, ТЭМДЭГТИЙН ХУВИЙН ХЭРЭГ

№ 0090


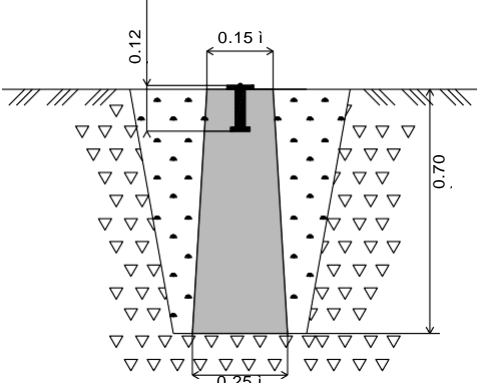
1. Цэгийн нэр	ПЦ-0288	2. Марк, реперийн дугаар	ГТЦ-0288	
3. Трапецийн дугаар	6-A7-C	4. Сүлжээний төрөл	Полигонометр	
5. Байршил (аймг, сум, дүүрэг, хороо)	Улаанбаатар хот, Чингэлтэй дүүрэг, 13-р хороо, Хайлааст			
6. Солбицол	B=47°57'18.90	L=106°54'22.46"	X=5313084.8	Y=642317.2

## 7. Цэгийн өнгөт гэрэл зураг

<b>8. Ойроос авсан байдал</b> 	<b>9. Холоос авсан байдал</b> 
---	--

### 10. Цэг, тэмдэгтийн байршлын тухай тэмдэглэл:

Хайлаастаас 5 буудал явах автозамын гүүрний зүүн урд үерийн хамгаалалтын сувгийн зүүн далан дээр байрлаж байсан. Сургууль-41 гудамж 844 тоот эзэмшил газрын хэмжээнээс илүү хашаа сунган барьж устгасан.

<b>11. Байршлын тойм зураг</b> 	<b>12. Төв цэг, реперийн зураг</b> 
---	--

13. Шинээр суулгасан, судалгаа хийсэн (аль болохыг

(зурах) а. Судалгаа      б. Шинээр суулгасан

14. Шинээр суулгасан цэгийн хөрсний шинж, байдал

15. Хувийн хэрэг хөтөлсөн: Албан тушаалтны нэр, гарын үсэг

Инженер

Д.Алтаншагай

16. Аж ахуйн нэгжийн нэр: "Агдаргана точи" ХХК

17. Огноо: 2023-10-30

# ГЕОДЕЗИЙН БАЙНГЫН ЦЭГ, ТЭМДЭГТИЙН ХУВИЙН ХЭРЭГ

№ 0091

1. Цэгийн нэр	ПЦ-0123	2. Марк, реперийн дугаар	ГТЦ-0123
3. Трапецийн дугаар	6-B7-A	4. Сүлжээний төрөл	Полигонометр
5. Байршил (аймг, сум, дүүрэг, хороо)	Улаанбаатар хот, Чингэлтэй дүүрэг, 13-р хороо, Хайлааст		
6. Солбицол	B=47°57'14.82	L=106°54'24.50"	X=5312960.1 Y=642362.5

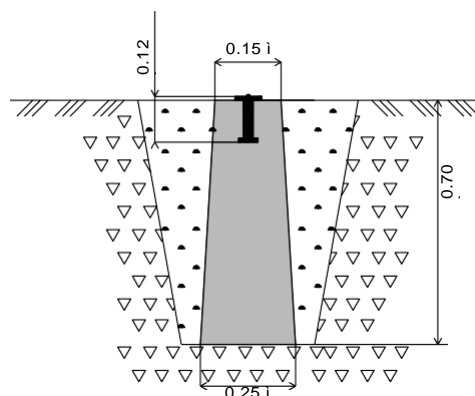
## 7. Цэгийн өнгөт гэрэл зураг

8. Ойроос авсан байдал	9. Холоос авсан байдал
------------------------	------------------------



**10. Цэг, тэмдэгтийн байршлын тухай тэмдэглэл:**  
47-р сургуулиас зүүн урд зүг Сургуулийн-39 гудамж 769 тоот хашааны баруун урд үерийн хамгаалалтын сувгийн зүүн далан дээр байрлаж байсан. Устсан

11. Байршлын тойм зураг	12. Төв цэг, реперийн зураг
-------------------------	-----------------------------



13. Шинээр суулгасан, судалгаа хийсэн (аль болохыг

(зурах) а. Судалгаа      б. Шинээр суулгасан

14. Шинээр суулгасан цэгийн хөрсний шинж, байдал

15. Хувийн хэрэг хөтөлсөн: Албан тушаалтны нэр, гарын үсэг

Инженер

Д.Алтаншагай

16. Аж ахуйн нэгжийн нэр: "Агдаргана точи" ХХК

17. Огноо: 2023-10-30



# ГЕОДЕЗИЙН БАЙНГЫН ЦЭГ, ТЭМДЭГТИЙН ХУВИЙН ХЭРЭГ

№ 0092

1. Цэгийн нэр	ПЦ-0197	2. Марк, реперийн дугаар	ГТЦ-0197
3. Трапецийн дугаар	6-B7-B	4. Сүлжээний төрөл	Полигонометр
5. Байршил (аймг, сум, дүүрэг, хороо)	Улаанбаатар хот, Чингэлтэй дүүрэг, 13-р хороо, Хайлааст		
6. Солбицол	B=47°57'4.28"	L=106°54'37.21"	X=5312641.0 Y=642634.2

## 7. Цэгийн өнгөт гэрэл зураг

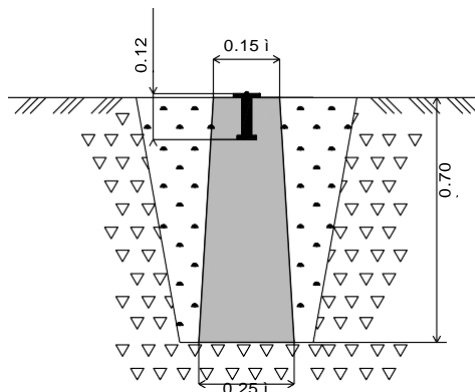
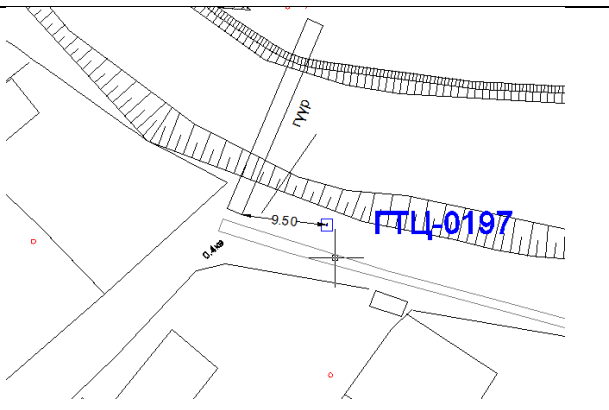
8. Ойроос авсан байдал	9. Холоос авсан байдал
------------------------	------------------------



## 10. Цэг, тэмдэгтийн байршлын тухай тэмдэглэл:

Хайлаастын эхний автобусны буудлын хойд талд үерийн хамгаалалтын сувгийн баруун далан дээр явган хүний гүүрнээс зүүн зүгт 9,5 метрт байрлаж байсан. Утсгасан.

11. Байршлын тойм зураг	12. Төв цэг, реперийн зураг
-------------------------	-----------------------------



13. Шинээр суулгасан, судалгаа хийсэн (аль болохыг

(зурах) а. Судалгаа      б. Шинээр суулгасан

14. Шинээр суулгасан цэгийн хөрсний шинж, байдал

15. Хувийн хэрэг хөтөлсөн: Албан тушаалтны нэр, гарын үсэг

Инженер

Д.Алтаншагай

16. Аж ахуйн нэгжийн нэр: "Агдаргана точи" ХХК



17. Огноо: 2023-10-30

# ГЕОДЕЗИЙН БАЙНГЫН ЦЭГ, ТЭМДЭГТИЙН ХУВИЙН ХЭРЭГ

№ 0093

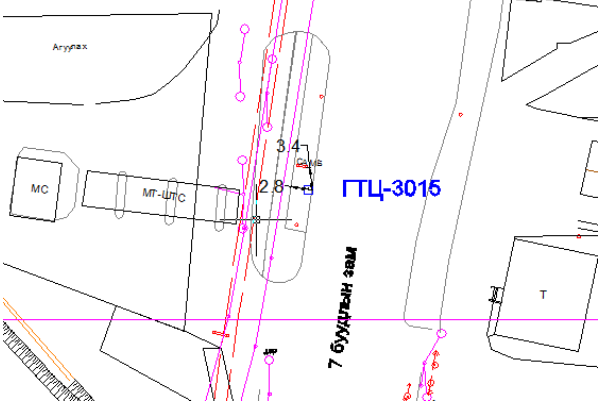
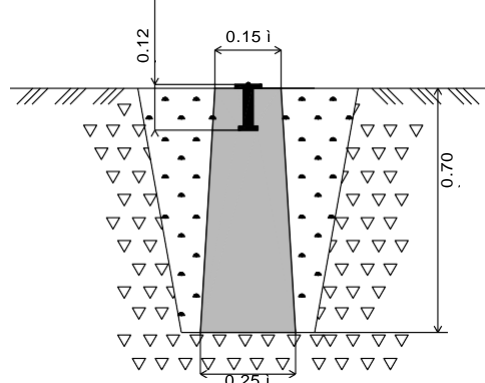
1.	<b>Цэгийн нэр</b>	<b>ПЦ-3015</b>	2.	Марк, реперийн дугаар	ГТЦ-3015
3.	Трапецийн дугаар	6-B7-B	4.	Сүлжээний төрөл	Полигонометр
5.	Байршил (аймг, сум, дүүрэг, хороо)	Улаанбаатар хот, Чингэлтэй дүүрэг, 13-р хороо,			
6.	Солбицол	B=47°57'0.15"	L=106°54'50.03"	X=5312520.2	Y=642903.1

## 7. Цэгийн өнгөт гэрэл зураг

<b>8. Ойроос авсан байдал</b>	<b>9. Холоос авсан байдал</b>
	

### 10. Цэг, тэмдэгтийн байршлын тухай тэмдэглэл:

7 буудал хайлаастын уулзварын хойд талд МТ-ШТС-ын зүүн талд, автозамын баруун талд ШТС-ын мэдээллэх самбараас урагш 3.4м, явган замаас 2.8м-т байрлаж байсан. Авто замын ажлын явцад устгагдсан.

<b>11. Байршлын тойм зураг</b>	<b>12. Төв цэг, реперийн зураг</b>
	

13. Шинээр суулгасан, судалгаа хийсэн (аль болохыг

(зурах) а. Судалгаа      б. Шинээр суулгасан

14. Шинээр суулгасан цэгийн хөрсний шинж, байдал

15. Хувийн хэрэг хөтөлсөн: Албан тушаалтны нэр, гарын үсэг

Инженер

Д.Алтаншагай

16. Аж ахуйн нэгжийн нэр: "Агдаргана точи" ХХК

17. Огноо: 2023-10-30



# ГЕОДЕЗИЙН БАЙНГЫН ЦЭГ, ТЭМДЭГТИЙН ХУВИЙН ХЭРЭГ

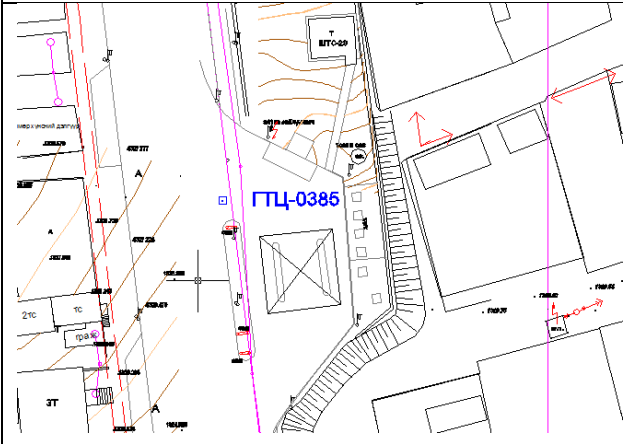
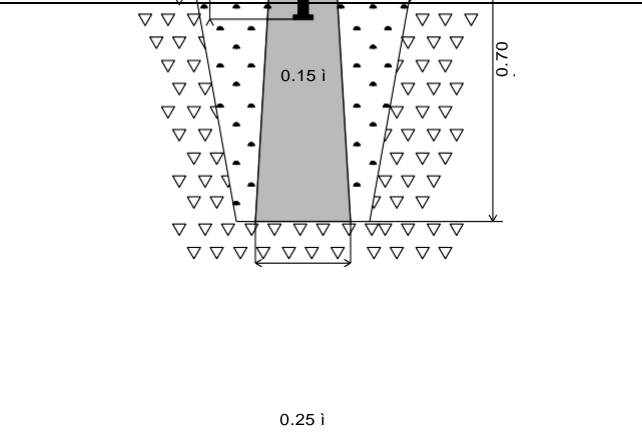
№ 0094

1. Цэгийн нэр	ПЦ-0385	2. Марк, реперийн дугаар	ГТЦ-0385
3. Трапецийн дугаар	6-B7-B	4. Сүлжээний төрөл	Полигонометр
5. Байршил (аймг, сум, дүүрэг, хороо)	Улаанбаатар хот, Чингэлтэй дүүрэг, 13-р хороо,		
6. Солбицол	B=47°56'47.25	L=106°54'51.46"	X=5312122.5 Y=642942.8

## 7. Цэгийн өнгөт гэрэл зураг

<b>8. Ойроос авсан байдал</b> 	<b>9. Холоос авсан байдал</b> 
---	--

**10. Цэг, тэмдэгтийн байршлын тухай тэмдэглэл:**  
 32-ийн тойргийн автобусны буудлаас хойш, Сод Монгол ШТС-ын баруун хойно, 7 буудал чиглэлийн автозамын зүүн талд байрлаж байсан. Сод Монгол ШТС-ын автозам тавьж устгасан.

<b>11. Байршлын тойм зураг</b> 	<b>12. Төв цэг, реперийн зураг</b> 
---	--

**13. Шинээр суулгасан, судалгаа хийсэн (аль болохыг зурах) а. Судалгаа б. Шинээр суулгасан**

**14. Шинээр суулгасан цэгийн хөрсний шинж, байдал**

**15. Хувийн хэрэг хөтөлсөн: Албан тушаалтны нэр, гарын үсэг**

**Инженер**

**Д.Алтаншагай**

**16. Аж ахуйн нэгжийн нэр: "Агдаргана точи" ХХК**

**17. Огноо: 2023-10-30**

# ГЕОДЕЗИЙН БАЙНГЫН ЦЭГ, ТЭМДЭГТИЙН ХУВИЙН ХЭРЭГ

№ 0095


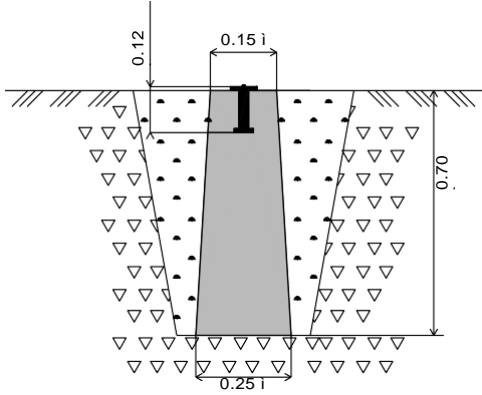
1. Цэгийн нэр	ПЦ-0186	2. Марк, реперийн дугаар	ГТЦ-0186
3. Трапецийн дугаар	6-B7-B	4. Сүлжээний төрөл	Полигонометр
5. Байршил (аймг, сум, дүүрэг, хороо)	Улаанбаатар хот, Чингэлтэй дүүрэг, 11-р хороо, 32 тойрог		
6. Солбицол	B=47°56'32.95	L=106°54'51.68"	X=5311681.5 Y=642958.3

## 7. Цэгийн өнгөт гэрэл зураг

8. Ойроос авсан байдал	9. Холоос авсан байдал
	

### 10. Цэг, тэмдэгтийн байршлын тухай тэмдэглэл:

32-ийн автобусны буудлын урд талд, дэнжийн мянган автозамын уулзварын баруун урд гүүрний баруун урд үерийн далан дээр байрлаж байсан. Устгасан

11. Байршлын тойм зураг	12. Төв цэг, реперийн зураг
	

13. Шинээр суулгасан, судалгаа хийсэн (аль болохыг

(зурах)а. Судалгаа      б. Шинээр суулгасан

14. Шинээр суулгасан цэгийн хөрсний шинж, байдал

15. Хувийн хэрэг хөтөлсөн: Албан тушаалтны нэр, гарын үсэг

**Инженер**

**Д.Алтаншагай**

16. Аж ахуйн нэгжийн нэр: "Агдаргана точи" ХХК

17. Огноо: 2023-10-30



# ГЕОДЕЗИЙН БАЙНГЫН ЦЭГ, ТЭМДЭГТИЙН ХУВИЙН ХЭРЭГ

№ 0096


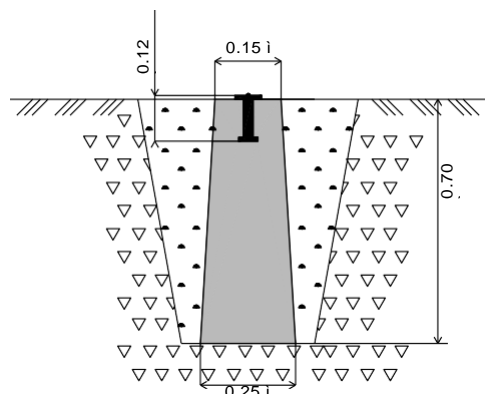
1. Цэгийн нэр	ПЦ-0006	2. Марк, реперийн дугаар	ГТЦ-0006
3. Трапецийн дугаар	6-B7-B	4. Сүлжээний төрөл	Полигонометр
5. Байршил (аймг, сум, дүүрэг, хороо)	Улаанбаатар хот, Чингэлтэй дүүрэг, 11-р хороо, Дэнжийн мянга		
6. Солбицол	B=47°56'32.53	L=106°54'37.92"	X=5311661.4 Y=642673.1

## 7. Цэгийн өнгөт гэрэл зураг

8. Ойроос авсан байдал	9. Холоос авсан байдал
	

### 10. Цэг, тэмдэгтийн байршлын тухай тэмдэглэл:

57-р сургуулийн хойд талд, 32-ийн тойргоос Дэнжийн мянга чиглэлийн автозамын эхний эргэлт дээр автозамын урд талд үерийн хамгаалалтын сувгийн хойд далан дээр байрлаж байсан. Устгагдсан.

11. Байршлын тойм зураг	12. Төв цэг, реперийн зураг
	

13. Шинээр суулгасан, судалгаа хийсэн (аль болохыг

(зурах) а. Судалгаа      б. Шинээр суулгасан

14. Шинээр суулгасан цэгийн хөрсний шинж, байдал

15. Хувийн хэрэг хөтөлсөн: Албан тушаалтны нэр, гарын үсэг

Инженер

Д.Алтаншагай

16. Аж ахуйн нэгжийн нэр: "Агдаргана точи" ХХК

17. Огноо: 2023-10-30

# ГЕОДЕЗИЙН БАЙНГЫН ЦЭГ, ТЭМДЭГТИЙН ХУВИЙН ХЭРЭГ

№ 0097


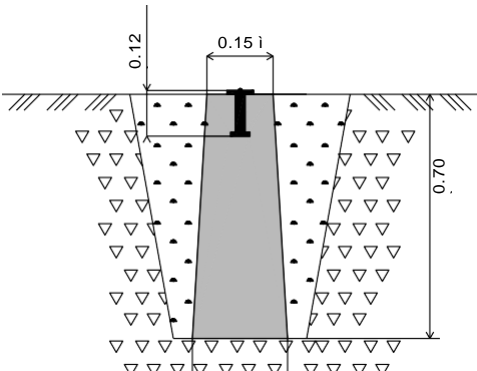
1. Цэгийн нэр	ПЦ-0286	2. Марк, реперийн дугаар	ГТЦ-0286
3. Трапецийн дугаар	6-B7-B	4. Сүлжээний төрөл	Полигонометр
5. Байршил (аймг, сум, дүүрэг, хороо)	Улаанбаатар хот, Чингэлтэй дүүрэг, 11-р хороо, Дэнжийн-1000		
6. Солбицол	B=47°56'35.53	L=106°54'32.86"	X=5311751.3 Y=642566.0

## 7. Цэгийн өнгөт гэрэл зураг

8. Ойроос авсан байдал	9. Холоос авсан байдал
	

### 10. Цэг, тэмдэгтийн байршлын тухай тэмдэглэл:

57-р сургуулиас хойш 32-ийн тойргоос дэнжийн-1000 явах автозамын хойд талд, Нуур-22 гудамж 490 тоот хашааны урд талд байрлаж байсан. Автозам болон хашаа барьж устгасан.

11. Байршлын тойм зураг	12. Төв цэг, реперийн зураг
	

13. Шинээр суулгасан, судалгаа хийсэн (аль болохыг

(зурах) а. Судалгаа      б. Шинээр суулгасан

14. Шинээр суулгасан цэгийн хөрсний шинж, байдал

15. Хувийн хэрэг хөтөлсөн: Албан тушаалтны нэр, гарын үсэг

**Инженер**

**Д.Алтаншагай**

16. Аж ахуйн нэгжийн нэр: "Агдаргана точи" ХХК

17. Огноо: 2023-10-30



# ГЕОДЕЗИЙН БАЙНГЫН ЦЭГ, ТЭМДЭГТИЙН ХУВИЙН ХЭРЭГ

№ 0098


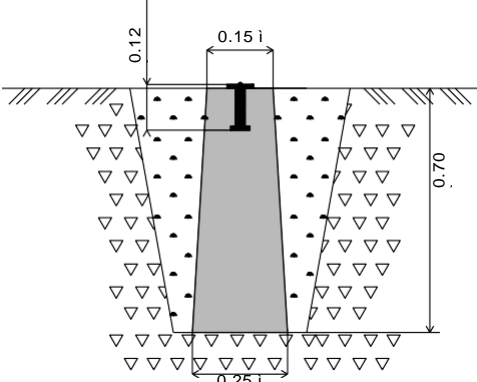
1. Цэгийн нэр	ПЦ-0187	2. Марк, реперийн дугаар	ГТЦ-0187
3. Трапецийн дугаар	6-B7-A	4. Сүлжээний төрөл	Полигонометр
5. Байршил (аймг, сум, дүүрэг, хороо)	Улаанбаатар хот, Чингэлтэй дүүрэг, 11-р хороо, Дэнжийн-1000		
6. Солбицол	B=47°56'36.94	L=106°54'25.82"	X=5311791.2 Y=642418.9

## 7. Цэгийн өнгөт гэрэл зураг

<b>8. Ойроос авсан байдал</b> 	<b>9. Холоос авсан байдал</b> 
---	--

### 10. Цэг, тэмдэгтийн байршлын тухай тэмдэглэл:

32-н тойргоос Дэнжийн-1000 чиглэллийн автозамын 2 дэх эргэлт дээр Нуур-22 гудамж 483а тоотын урд автозамын урд талд, үерийн хамгаалалтын сувгийн хойд далан дээр байрлаж байсан. Автозамын ажлын явцад устгасан.

<b>11. Байршлын тойм зураг</b> 	<b>12. Төв цэг, реперийн зураг</b> 
---	--

13. Шинээр суулгасан, судалгаа хийсэн (аль болохыг

Ⓒ зурах) а. Судалгаа      б. Шинээр суулгасан

14. Шинээр суулгасан цэгийн хөрсний шинж, байдал

15. Хувийн хэрэг хөтөлсөн: Албан тушаалтны нэр, гарын үсэг

Инженер

Д.Алтаншагай

16. Аж ахуйн нэгжийн нэр: "Агдаргана точи" ХХК

17. Огноо: 2023-10-30

# ГЕОДЕЗИЙН БАЙНГЫН ЦЭГ, ТЭМДЭГТИЙН ХУВИЙН ХЭРЭГ

№ 0099


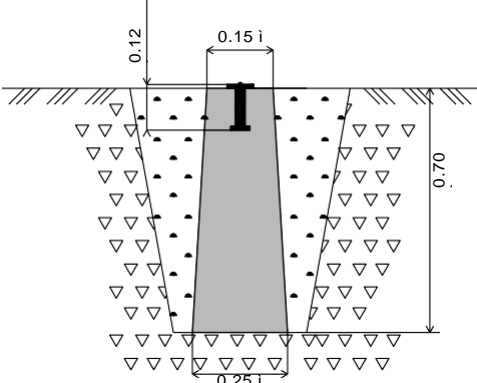
1. Цэгийн нэр	ПЦ-0235	2. Марк, реперийн дугаар	ГТЦ-0235
3. Трапецийн дугаар	6-B7-A	4. Сүлжээний төрөл	Полигонометр
5. Байршил (аймг, сум, дүүрэг, хороо)	Улаанбаатар хот, Чингэлтэй дүүрэг, 11-р хороо, Дэнжийн-1000		
6. Солбицол	B=47°56'40.75	L=106°54'18.98"	X=5311905.4 Y=642274.1

## 7. Цэгийн өнгөт гэрэл зураг

8. Ойроос авсан байдал	9. Холоос авсан байдал
	

### 10. Цэг, тэмдэгтийн байршлын тухай тэмдэглэл:

Дэнжийн 1000-аас 32-н тойрог чиглэлийн авто замын уулзвараас зүүн тийш 230 м-т авто замын хойд талд Нуур-22 гудамж 468 тоот хашааны зүүн урд байрлаж байсан. Авто угаалгын барилга барьж устгасан.

11. Байршлын тойм зураг	12. Төв цэг, реперийн зураг
	

13. Шинээр суулгасан, судалгаа хийсэн (аль болохыг

(зурах) а. Судалгаа      б. Шинээр суулгасан

14. Шинээр суулгасан цэгийн хөрсний шинж, байдал

15. Хувийн хэрэг хөтөлсөн: Албан тушаалтны нэр, гарын үсэг

Инженер

Д.Алтаншагай

16. Аж ахуйн нэгжийн нэр: "Агдаргана точи" ХХК

17. Огноо: 2023-10-30



# ГЕОДЕЗИЙН БАЙНГЫН ЦЭГ, ТЭМДЭГТИЙН ХУВИЙН ХЭРЭГ

№ 0100


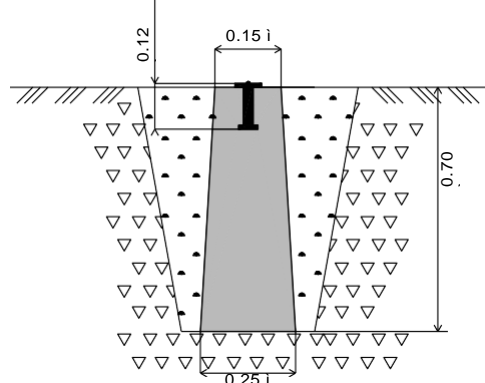
1. Цэгийн нэр	ПЦ-0469	2. Марк, реперийн дугаар	ГТЦ-0469
3. Трапецийн дугаар	6-B7-A	4. Сүлжээний төрөл	Полигонометр
5. Байршил (аймг, сум, дүүрэг, хороо)	Улаанбаатар хот, Чингэлтэй дүүрэг, 11-р хороо, Дэнжийн-1000		
6. Солбицол	B=47°56'39.91	L=106°54'12.37"	X=5311876.1 Y=642137.6

## 7. Цэгийн өнгөт гэрэл зураг

8. Ойроос авсан байдал	9. Холоос авсан байдал
	

### 10. Цэг, тэмдэгтийн байршлын тухай тэмдэглэл:

“Хүчит шонхор” захаас хойно байрлан гүүрний зүүн урд үерийн хамгаалалтын сувгийн урд далан дээр Нуурын -19 гудамж 417в тоот хашааны хойд талд байрлаж байсан. Үерийн хамгаалалтын сувгийн засварын ажлын явцад устгасан:

11. Байршлын тойм зураг	12. Төв цэг, реперийн зураг
	

13. Шинээр суулгасан, судалгаа хийсэн (аль болохыг

(зурах) а. Судалгаа      б. Шинээр суулгасан

14. Шинээр суулгасан цэгийн хөрсний шинж, байдал

15. Хувийн хэрэг хөтөлсөн: Албан тушаалтны нэр , гарын үсэг

Инженер

Д.Алтаншагай

16. Аж ахуйн нэгжийн нэр: "Агдаргана точи" ХХК

17. Огноо: 2023-10-30

# ГЕОДЕЗИЙН БАЙНГЫН ЦЭГ, ТЭМДЭГТИЙН ХУВИЙН ХЭРЭГ


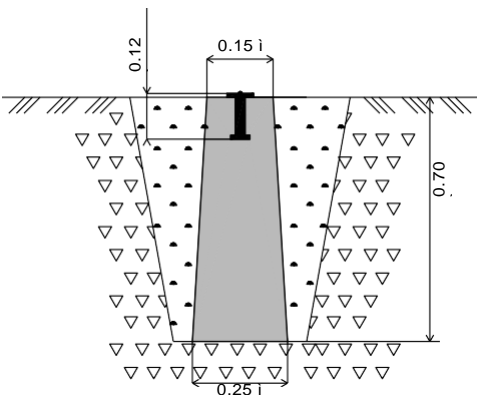
№ 0101

1. Цэгийн нэр	ПЦ-0106	2. Марк, реперийн дугаар	ГТЦ-0106
3. Трапецийн дугаар	6-B7-A	4. Сүлжээний төрөл	Полигонометр
5. Байршил (аймг, сум, дүүрэг, хороо)	Улаанбаатар хот, Чингэлтэй дүүрэг, 10-р хороо, Дэнжийн-1000		
6. Солбицол	B=47°56'31.12	L=106°54'13.68"	X=5311605.5 Y=642171.5

## 7. Цэгийн өнгөт гэрэл зураг

8. Ойроос авсан байдал	9. Холоос авсан байдал
	

**10. Цэг, тэмдэгтийн байршлын тухай тэмдэглэл:**  
 “Хүчит шонхор” Захын зүүн урд автозамын зүүн талд үерийн хамгаалалтын сувгийн хойно байрлаж байсан. Авто замын ажлын явцад устгасан.

11. Байршлын тойм зураг	12. Төв цэг, реперийн зураг
	

13. Шинээр суулгасан, судалгаа хийсэн (аль болохыг

(зурах) а. Судалгаа      б. Шинээр суулгасан

14. Шинээр суулгасан цэгийн хөрсний шинж, байдал

15. Хувийн хэрэг хөтөлсөн: Албан тушаалтны нэр, гарын үсэг

Инженер

Д.Алтаншагай

16. Аж ахуйн нэгжийн нэр: "Агдаргана точи" ХХК

17. Огноо: 2023-10-30



# ГЕОДЕЗИЙН БАЙНГЫН ЦЭГ, ТЭМДЭГТИЙН ХУВИЙН ХЭРЭГ

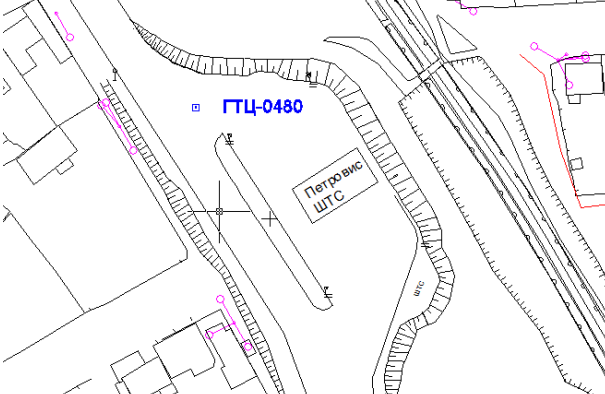
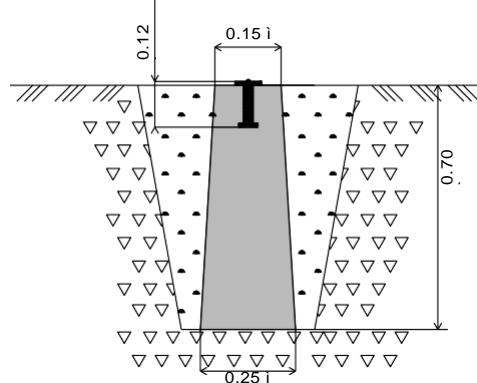
№ 0102

1. Цэгийн нэр	ПЦ-0480	2. Марк, реперийн дугаар	ГТЦ-0480
3. Трапецийн дугаар	6-B7-A	4. Сүлжээний төрөл	Полигонометр
5. Байршил (аймг, сум, дүүрэг, хороо)	Улаанбаатар хот, Чингэлтэй дүүрэг, 10-р хороо, Дэнжийн-1000		
6. Солбицол	B=47°56'21.40	L=106°54'21.95"	X=5311309.7 Y=642350.4

## 7. Цэгийн өнгөт гэрэл зураг

<b>8. Ойроос авсан байдал</b> 	<b>9. Холоос авсан байдал</b> 
---	--

**10. Цэг, тэмдэгтийн байршлын тухай тэмдэглэл:**  
 “Хүчит шонхор” Захын автозамын зүүн талд Петровисийн ШТС-ын асфальтэн талбай дээр байрлаж байсан. Авто зам шинэчлэлтийн ажлын явцад автозам доор орж устгагдсан.

<b>11. Байршлын тойм зураг</b> 	<b>12. Төв цэг, реперийн зураг</b> 
---	--

**13. Шинээр суулгасан, судалгаа хийсэн (аль болохыг**

(Зурах) а. Судалгаа      б. Шинээр суулгасан

**14. Шинээр суулгасан цэгийн хөрсний шинж, байдал**

**15. Хувийн хэрэг хөтөлсөн:** Албан тушаалтны нэр , гарын үсэг

**Инженер**

**Д.Алтаншагай**

**16. Аж ахуйн нэгжийн нэр: "Агдаргана точи" ХХК**

**17. Огноо: 2023-10-30**

# ГЕОДЕЗИЙН БАЙНГЫН ЦЭГ, ТЭМДЭГТИЙН ХУВИЙН ХЭРЭГ


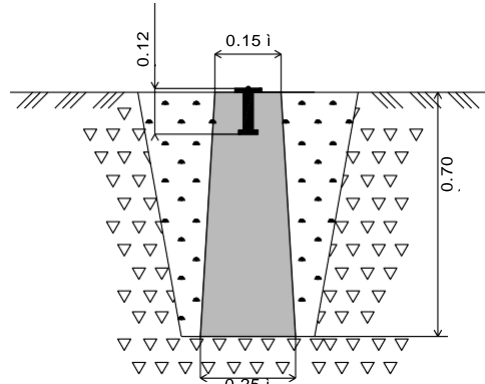
№ 0103

1. Цэгийн нэр	ПЦ-0371	2. Марк, реперийн дугаар	ГТЦ-0371
3. Трапецийн дугаар	6-B7-A	4. Сүлжээний төрөл	Полигонометр
5. Байршил (аймг, сум, дүүрэг, хороо)	Улаанбаатар хот, Чингэлтэй дүүрэг, 12-р хороо, Дэнжийн-1000		
6. Солбицол	B=47°57'5.04"	L=106°54'10.75"	X=5312651.2 Y=642084.8

## 7. Цэгийн өнгөт гэрэл зураг

<b>8. Ойроос авсан байдал</b> 	<b>9. Холоос авсан байдал</b> 
---	--

**10. Цэг, тэмдэгтийн байршлын тухай тэмдэглэл:**  
 Дэнжийн-1000 захын хойно нуурын хойд талын овоотой толгой дээр овооны урд Булаг-15 гудамж 6956 тоот хашааны зүүн талд байрлана.

<b>11. Байршлын тойм зураг</b> 	<b>12. Төв цэг, реперийн зураг</b> 
---	--

13. Шинээр суулгасан, судалгаа хийсэн (аль болохыг

(зурах) а. Судалгаа      б. Шинээр суулгасан

14. Шинээр суулгасан цэгийн хөрсний шинж, байдал

15. Хувийн хэрэг хөтөлсөн: Албан тушаалтны нэр, гарын үсэг

Инженер

Д.Алтаншагай

16. Аж ахуйн нэгжийн нэр: "Агдаргана точи" ХХК

17. Огноо: 2023-10-30



# ГЕОДЕЗИЙН БАЙНГЫН ЦЭГ, ТЭМДЭГТИЙН ХУВИЙН ХЭРЭГ


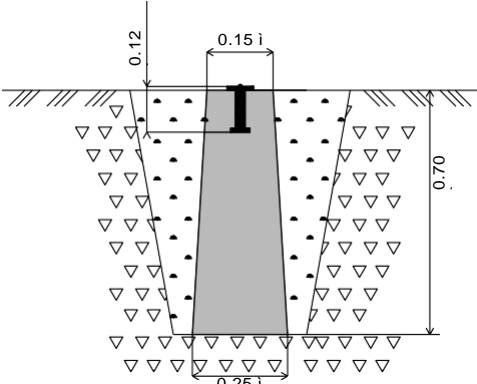
№ 0104

1. Цэгийн нэр	ПЦ-0045	2. Марк, реперийн дугаар	ГТЦ-0045
3. Трапецийн дугаар	6-A7-C	4. Сүлжээний төрөл	Полигонометр
5. Байршил (аймг, сум, дүүрэг, хороо)	Улаанбаатар хот, Чингэлтэй дүүрэг, 13-р хороо, Хайлааст		
6. Солбицол	B=47°57'21.42	L=106°53'44.25"	X=5313143.0 Y=641522.8

## 7. Цэгийн өнгөт гэрэл зураг

8. Ойроос авсан байдал	9. Холоос авсан байдал
	

**10. Цэг, тэмдэгтийн байршлын тухай тэмдэглэл:**  
47-р сургуулиас баруун тийш 500м-т овоотой толгой дээр овооны зүүн талд байрлаж байсан. Устсан

11. Байршлын тойм зураг	12. Төв цэг, реперийн зураг
	

13. Шинээр суулгасан, судалгаа хийсэн (аль болохыг

(зурах) а. Судалгаа      б. Шинээр суулгасан

14. Шинээр суулгасан цэгийн хөрсний шинж, байдал

15. Хувийн хэрэг хөтөлсөн: Албан тушаалтны нэр , гарын үсэг

Инженер

Д.Алтаншагай

16. Аж ахуйн нэгжийн нэр: "Агдаргана точи" ХХК

17. Огноо: 2023-10-30

# ГЕОДЕЗИЙН БАЙНГЫН ЦЭГ, ТЭМДЭГТИЙН ХУВИЙН ХЭРЭГ

№ 0105

1.	Цэгийн нэр	ПЦ-0463	2.	Марк, реперийн дугаар	ГТЦ-0463
3.	Трапецийн дугаар	6-A7-C	4.	Сүлжээний төрөл	Полигонометр
5.	Байршил (аймг, сум, дүүрэг, хороо)	Улаанбаатар хот, Чингэлтэй дүүрэг, 12-р хороо, Дэнжийн-1000			
6.	Солбицол	B=47°57'25.61	L=106°52'43.86"	X=5313241.7	Y=640267.2

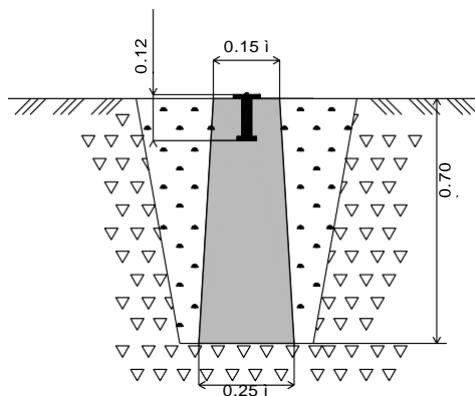
## 7. Цэгийн өнгөт гэрэл зураг

8. Ойроос авсан байдал	9. Холоос авсан байдал
------------------------	------------------------



**10. Цэг, тэмдэгтийн байршлын тухай тэмдэглэл:**  
Дэнжийн -1000-н эцсийн баруун талд жижиг овоотой толгой дээр овооны урд талд байрлана.

11. Байршлын тойм зураг	12. Төв цэг, реперийн зураг
-------------------------	-----------------------------



**13. Шинээр суулгасан, судалгаа хийсэн (аль болохыг**

(зурах) а. **Судалгаа**      б. Шинээр суулгасан

**14. Шинээр суулгасан цэгийн хөрсний шинж, байдал**

**15. Хувийн хэрэг хөтөлсөн: Албан тушаалтны нэр , гарын үсэг**

**Инженер**

**Д.Алтаншагай**

**16. Аж ахуйн нэгжийн нэр: "Агдаргана точи" ХХК**

**17. Огноо: 2023-10-30**



# ГЕОДЕЗИЙН БАЙНГЫН ЦЭГ, ТЭМДЭГТИЙН ХУВИЙН ХЭРЭГ


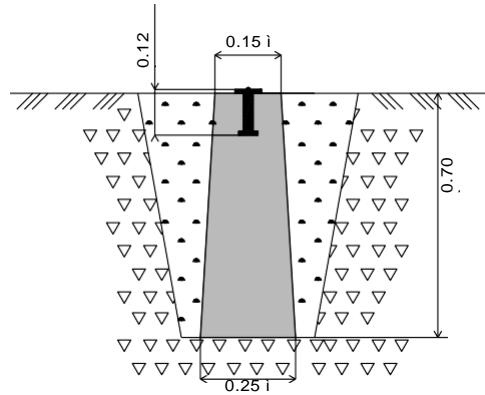
№ 0106

1. Цэгийн нэр	ПЦ-	2. Марк, реперийн дугаар	ГТЦ-
3. Трапецийн дугаар	6-B7-A	4. Сүлжээний төрөл	Полигонометр
5. Байршил (аймг, сум, дүүрэг, хороо)	Улаанбаатар хот, Чингэлтэй дүүрэг, 12-р хороо, Дэнжийн-1000		
6. Солбицол	B=47°56'53.05	L=106°53'15.55"	X=5312252.6 Y=640949.1

## 7. Цэгийн өнгөт гэрэл зураг

<b>8. Ойроос авсан байдал</b> 	<b>9. Холоос авсан байдал</b> 
---	--

**10. Цэг, тэмдэгтийн байршлын тухай тэмдэглэл:**  
 Дэнжийн-1000 захын баруун хойд уулын энгэрт Булгийн-19 гудамж 1019е тоот хашааны баруун талд байрлаж байсан. Төв цэгийг эвдэж утсгасан.

<b>11. Байршлын тойм зураг</b> 	<b>12. Төв цэг, реперийн зураг</b> 
---	--

**13. Шинээр суулгасан, судалгаа хийсэн (аль болохыг**

(зурах) а. **Судалгаа**      б. Шинээр суулгасан

**14. Шинээр суулгасан цэгийн хөрсний шинж, байдал**

**15. Хувийн хэрэг хөтөлсөн: Албан тушаалтны нэр, гарын үсэг**

**Инженер**

**Д.Алтаншагай**

**16. Аж ахуйн нэгжийн нэр: "Агдаргана точи" ХХК**

**17. Огноо: 2023-10-30**

# ГЕОДЕЗИЙН БАЙНГЫН ЦЭГ, ТЭМДЭГТИЙН ХУВИЙН ХЭРЭГ

№ 0107


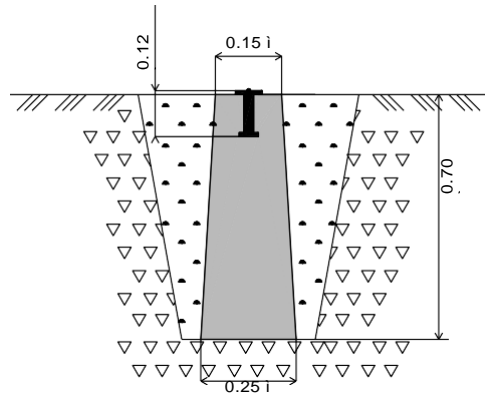
1.	<b>Цэгийн нэр</b>	ПЦ-0492	2.	Марк, реперийн дугаар	ГТЦ-
3.	Трапецийн дугаар	6-В6-В	4.	Сүлжээний төрөл	Полигонометр
5.	Байршил (аймг, сум, дүүрэг, хороо)	Улаанбаатар хот, Чингэлтэй дүүрэг, 7-р хороо, Баянхошуу			
6.	Солбицол	B=47°56'59.73	L=106°51'42.21"	X=5312412.0	Y=639008.1

## 7. Цэгийн өнгөт гэрэл зураг

<b>8. Ойроос авсан байдал</b> 	<b>9. Холоос авсан байдал</b> 
---	--

### 10. Цэг, тэмдэгтийн байршлын тухай тэмдэглэл:

Баянхошууны авто замын хойд талд Дугуй засвар, авто засварын урд байрлаж байсан. Ухаж авч устгасан.

<b>11. Байршлын тойм зураг</b> 	<b>12. Төв цэг, реперийн зураг</b> 
---	--

13. Шинээр суулгасан, судалгаа хийсэн (аль болохыг

(зурах) а. Судалгаа      б. Шинээр суулгасан

14. Шинээр суулгасан цэгийн хөрсний шинж, байдал

15. Хувийн хэрэг хөтөлсөн: Албан тушаалтны нэр, гарын үсэг

Инженер

Д.Алтаншагай

16. Аж ахуйн нэгжийн нэр: "Агдаргана точи" ХХК

17. Огноо: 2023-10-30



# ГЕОДЕЗИЙН БАЙНГЫН ЦЭГ, ТЭМДЭГТИЙН ХУВИЙН ХЭРЭГ


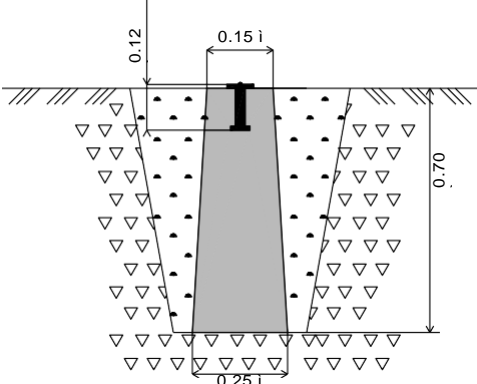
№ 0108

1. <b>Цэгийн нэр</b>	<b>Далан</b>	2. <b>Марк, реперийн дугаар</b>	Дугааргүй
3. <b>Трапецийн дугаар</b>	6-B7-A	4. <b>Сүлжээний төрөл</b>	Полигонометр
5. <b>Байршил (аймг, сум, дүүрэг, хороо)</b>	Улаанбаатар хот, Чингэлтэй дүүрэг, 7-р хороо, Баянхошуу		
6. <b>Солбицол</b>	B=47°56'36.02	L=106°52'35.90"	X=5311707.0 Y=640139.5

## 7. Цэгийн өнгөт гэрэл зураг

8. <b>Ойроос авсан байдал</b>	9. <b>Холоос авсан байдал</b>
	

**10. Цэг, тэмдэгтийн байршлын тухай тэмдэглэл:**  
 Баянхошууны авто замын хойд талд авто замын далан дээр байрлаж байсан. Хувьсгалчдын Г-10 гудамж 2 тоот барилга барьж устгасан.

11. <b>Байршлын тойм зураг</b>	12. <b>Төв цэг, реперийн зураг</b>
	

13. Шинээр суулгасан, судалгаа хийсэн (аль болохыг

(зурах) а. **Судалгаа**      б. Шинээр суулгасан

14. Шинээр суулгасан цэгийн хөрсний шинж, байдал

15. Хувийн хэрэг хөтөлсөн: Албан тушаалтны нэр, гарын үсэг

**Инженер**

**Д.Алтаншагай**

16. Аж ахуйн нэгжийн нэр: "Агдаргана точи" ХХК

17. Огноо: 2023-10-30

# ГЕОДЕЗИЙН БАЙНГЫН ЦЭГ, ТЭМДЭГТИЙН ХУВИЙН ХЭРЭГ


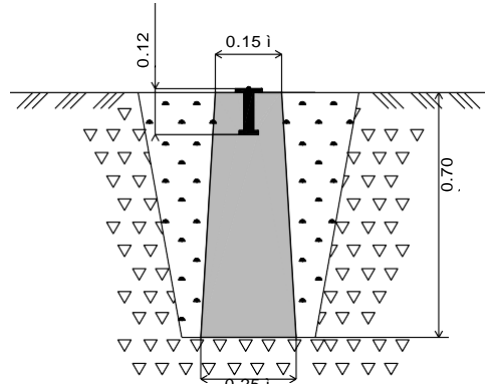
№ 0109

1. Цэгийн нэр	ПЦ-0403	2. Марк, реперийн дугаар	ГТЦ-0403
3. Трапецийн дугаар	6-B7-A	4. Сүлжээний төрөл	Полигонометр
5. Байршил (аймг, сум, дүүрэг, хороо)	Улаанбаатар хот, Чингэлтэй дүүрэг, 7-р хороо, Телевиз		
6. Солбицол	B=47°56'27.35	L=106°53'5.16"	X=5311454.0 Y=640753.0

## 7. Цэгийн өнгөт гэрэл зураг

<b>8. Ойроос авсан байдал</b> 	<b>9. Холоос авсан байдал</b> 
---	--

**10. Цэг, тэмдэгтийн байршлын тухай тэмдэглэл:**  
Телевизийн эцсийн зүүн хойд уулан дээр овооны баруун талд байрлана.

<b>11. Байршлын тойм зураг</b> 	<b>12. Төв цэг, реперийн зураг</b> 
---	--

13. Шинээр суулгасан, судалгаа хийсэн (аль болохыг

(зурах) а. Судалгаа      б. Шинээр суулгасан

14. Шинээр суулгасан цэгийн хөрсний шинж, байдал

15. Хувийн хэрэг хөтөлсөн: Албан тушаалтны нэр, гарын үсэг

Инженер

Д.Алтаншагай

16. Аж ахуйн нэгжийн нэр: "Агдаргана точи" ХХК

17. Огноо: 2023-10-30



# ГЕОДЕЗИЙН БАЙНГЫН ЦЭГ, ТЭМДЭГТИЙН ХУВИЙН ХЭРЭГ

№ 0110

1.	<b>Цэгийн нэр</b>	ПЦ-0436	2.	Марк, реперийн дугаар	ГТЦ-0436
3.	Трапецийн дугаар	6-B7-B	4.	Сүлжээний төрөл	Полигонометр
5.	Байршил (аймг, сум, дүүрэг, хороо)	Улаанбаатар хот, Чингэлтэй дүүрэг, 11-р хороо, Галданбошготын гудамж			
6.	Солбицол	B=47°56'21.00	L=106°54'37.73"	X=5311305.2	Y=642678.0

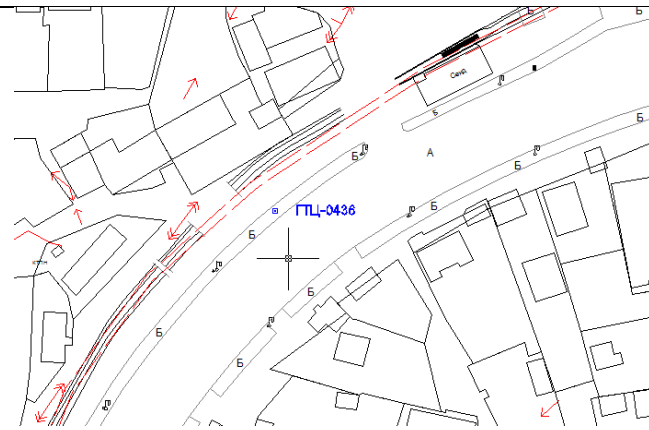
## 7. Цэгийн өнгөт гэрэл зураг



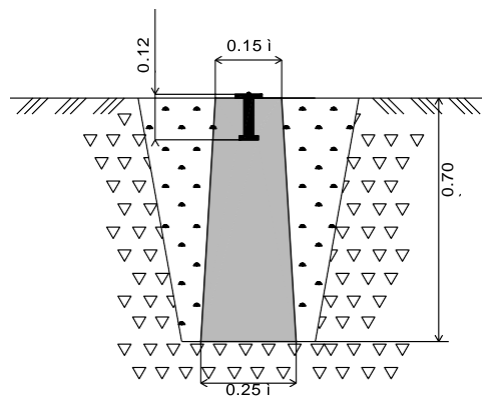
### 10. Цэг, тэмдэгтийн байршлын тухай тэмдэглэл:

32-н уулзварын баруун талд дэнжийн-1000 чиглэлийн авто замын хойд талд байрлаж байсан. Авто зам шинэчлэлийн ажлын явцад явган хүний зам доор орж устгагдсан.

### 11. Байршлын тойм зураг



### 12. Төв цэг, реперийн зураг



13. Шинээр суулгасан, судалгаа хийсэн (аль болохыг

(зурах) а. Судалгаа      б. Шинээр суулгасан

14. Шинээр суулгасан цэгийн хөрсний шинж, байдал

15. Хувийн хэрэг хөтөлсөн: Албан тушаалтны нэр, гарын үсэг

**Инженер**

**Д.Алтаншагай**

16. Аж ахуйн нэгжийн нэр: "Агдаргана точи" ХХК

17. Огноо: 2023-10-30

# ГЕОДЕЗИЙН БАЙНГЫН ЦЭГ, ТЭМДЭГТИЙН ХУВИЙН ХЭРЭГ

№ 0111

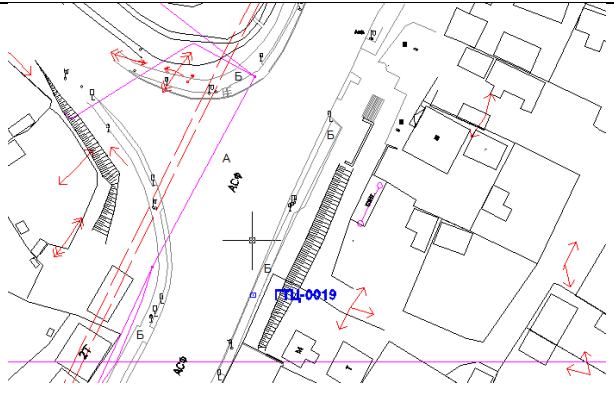
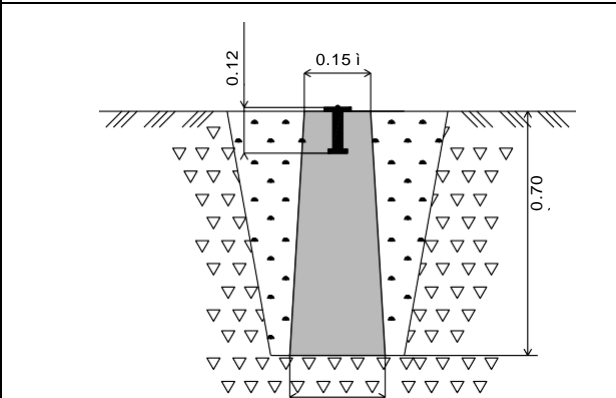
1. Цэгийн нэр	ПЦ-0019	2. Марк, реперийн дугаар	ГТЦ-0019	
3. Трапецийн дугаар	6-B7-B	4. Сүлжээний төрөл	Полигонометр	
5. Байршил (аймг, сум, дүүрэг, хороо)	Улаанбаатар хот, Чингэлтэй дүүрэг, 10-р хороо, Дэнжийн-1000			
6. Солбицол	B=47°56'11.75	L=106°54'31.95"	X=5311016.6	Y=642565.3

## 7. Цэгийн өнгөт гэрэл зураг

8. Ойроос авсан байдал	9. Холоос авсан байдал
	

## 10. Цэг, тэмдэгтийн байршлын тухай тэмдэглэл:

39-р сургуулийн зүүн талын дэнжийн-1000-н авто замын уулзварын зүүн талд авто замын далан дээр байрлаж байсан. Авто зам шинэчлэлийн ажлын явцад явган хүний зам доор орж устгагдсан.

11. Байршлын тойм зураг	12. Төв цэг, реперийн зураг
	

## 13. Шинээр суулгасан, судалгаа хийсэн (аль болохыг зурах)

а. Судалгаа б. Шинээр суулгасан

14. Шинээр суулгасан цэгийн хөрсний шинж, байдал

15. Хувийн хэрэг хөтөлсөн: Албан тушаалтны нэр, гарын үсэг

Инженер

Д.Алтаншагай

16. Аж ахуйн нэгжийн нэр: "Агдаргана точи" ХХК

17. Огноо: 2023-10-30



# ГЕОДЕЗИЙН БАЙНГЫН ЦЭГ, ТЭМДЭГТИЙН ХУВИЙН ХЭРЭГ

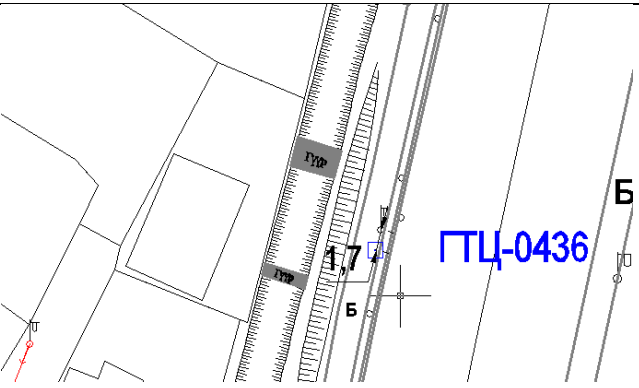
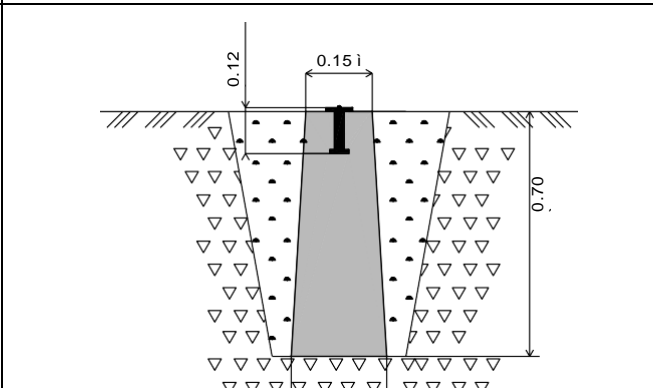
№ 0112

1. Цэгийн нэр	ПЦ-0436	2. Марк, реперийн дугаар	ГТЦ-0436
3. Трапецийн дугаар	6-B7-C	4. Сүлжээний төрөл	Полигонометр
5. Байршил (аймг, сум, дүүрэг, хороо)	Улаанбаатар хот, Чингэлтэй дүүрэг, 9-р хороо, Дэнжийн-1000 цагаан байр		
6. Солбицол	B=47°55'53.60	L=106°54'18.02"	X=5310449.1 Y=642290.1

## 7. Цэгийн өнгөт гэрэл зураг

<b>8. Ойроос авсан байдал</b> 	<b>9. Холоос авсан байдал</b> 
---	--

**10. Цэг, тэмдэгтийн байршлын тухай тэмдэглэл:**  
 Баянбүрдийн тойргоос Дэнжийн-1000 явах автозамын баруун талд Дэнжийн-11 гудамж 127б тоот хашааны зүүн талд үерийн далангийн ёроолд байрлаж байсан. Явган хүний замын доор орж устсан.

<b>11. Байршлын тойм зураг</b> 	<b>12. Төв цэг, реперийн зураг</b> 
---	--

**13. Шинээр суулгасан, судалгаа хийсэн (аль болохыг зурах)**

а) **Судалгаа**    б. Шинээр суулгасан

**14. Шинээр суулгасан цэгийн хөрсний шинж, байдал**

**15. Хувийн хэрэг хөтөлсөн:** Албан тушаалтны нэр , гарын үсэг

Инженер

Д.Алтаншагай

**16. Аж ахуйн нэгжийн нэр:** "Агдаргана точи" ХХК

**17. Огноо:** 2023-10-30

# ГЕОДЕЗИЙН БАЙНГЫН ЦЭГ, ТЭМДЭГТИЙН ХУВИЙН ХЭРЭГ

№ 0113

1. Цэгийн нэр	ПЦ-0132	2. Марк, реперийн дугаар	ГТЦ-0132
3. Трапецийн дугаар	6-B7-C	4. Сүлжээний төрөл	Полигонометр
5. Байршил (аймг, сум, дүүрэг, хороо)	Улаанбаатар хот, Чингэлтэй дүүрэг, 8-р хороо, Телевиз		
6. Солбицол	B=47°55'49.63	L=106°53'41.99"	X=5310308.4 Y=641545.6

## 7. Цэгийн өнгөт гэрэл зураг

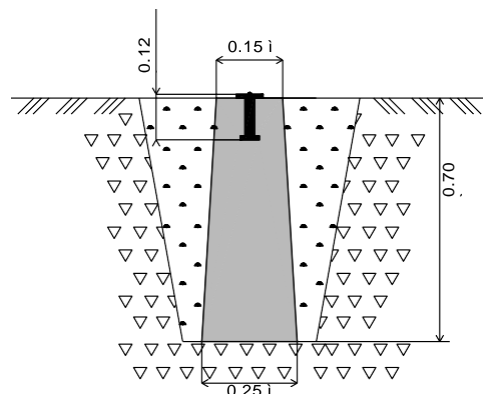
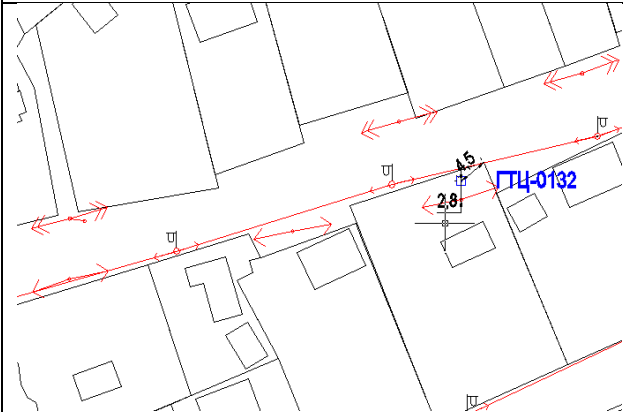
8. Ойроос авсан байдал	9. Холоос авсан байдал
------------------------	------------------------



## 10. Цэг, тэмдэгтийн байршлын тухай тэмдэглэл:

Телевизийн автобусны эхний буудлаас зүүн зүгт Зүүн тасган-7 гудамж 104 тоот хашаан дотор цахилгааны шонгоос хойш 2.8м хашааны зүүн хойд өнцгөөс 4.5м-т байрлана.

11. Байршлын тойм зураг	12. Төв цэг, реперийн зураг
-------------------------	-----------------------------



13. Шинээр суулгасан, судалгаа хийсэн (аль болохыг

(зурах) а. Судалгаа      б. Шинээр суулгасан

14. Шинээр суулгасан цэгийн хөрсний шинж, байдал

15. Хувийн хэрэг хөтөлсөн: Албан тушаалтны нэр , гарын үсэг

Инженер

Д.Алтаншагай

16. Аж ахуйн нэгжийн нэр: "Агдаргана точи" ХХК

17. Огноо: 2023-10-30



# ГЕОДЕЗИЙН БАЙНГЫН ЦЭГ, ТЭМДЭГТИЙН ХУВИЙН ХЭРЭГ

№ 0114


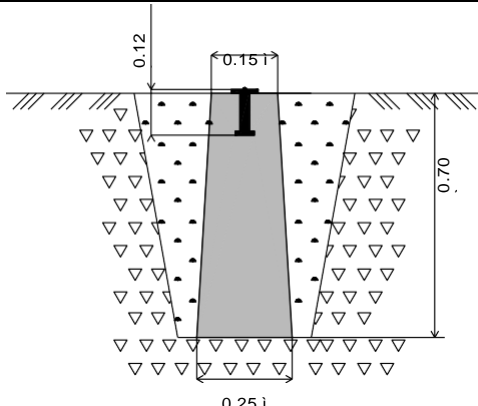
1.	Цэгийн нэр	ПЦ-0598	2.	Марк, реперийн дугаар	ГТЦ-0598
3.	Трапещийн дугаар	6-B7-C	4.	Сүлжээний төрөл	Полигонометр
5.	Байршил (аймг, сум, дүүрэг, хороо)	Улаанбаатар хот, Чингэлтэй дүүрэг, 5-р хороо, Тасганы овоо			
6.	Солбицол	B=47°55'30.64	L=106°53'59.01"	X=5309730.7	Y=641913.2

## 7. Цэгийн өнгөт гэрэл зураг

8. Ойроос авсан байдал	9. Холоос авсан байдал
	

## 10. Цэг, тэмдэгтийн байршлын тухай тэмдэглэл:

Тасганы овооны зүүн хойно овооноос 20м зайд байрлаж байсан. Барилга барьж устгасан.

11. Байршлын тойм зураг	12. Төв цэг, реперийн зураг
	

13. Шинээр суулгасан, судалгаа хийсэн (аль болохыг зурах) а. Судалгаа б. Шинээр суулгасан

14. Шинээр суулгасан цэгийн хөрсний шинж, байдал

15. Хувийн хэрэг хөтөлсөн: Албан тушаалтны нэр, гарын үсэг

Инженер

Д.Алтаншагай

16. Аж ахуйн нэгжийн нэр: "Агдаргана точи" ХХК

17. Огноо: 2023-10-30

# ГЕОДЕЗИЙН БАЙНГЫН ЦЭГ, ТЭМДЭГТИЙН ХУВИЙН ХЭРЭГ

№ 0115

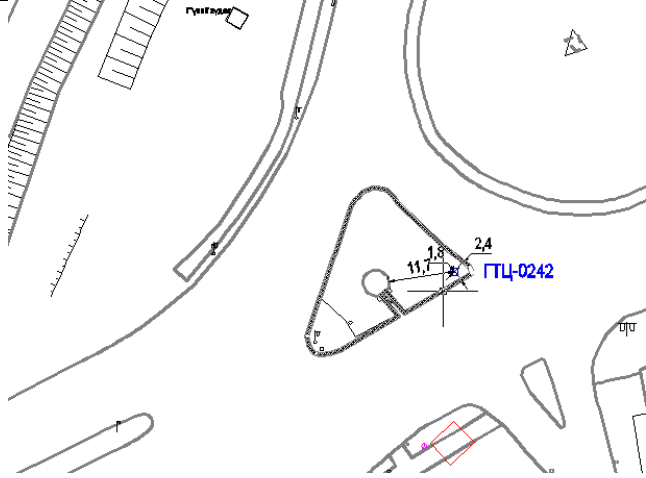
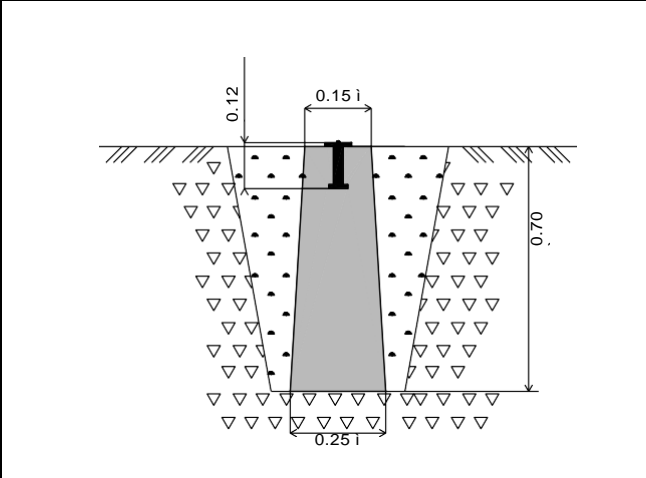
1. Цэгийн нэр	ПЦ-0242	2. Марк, реперийн дугаар	ГТЦ-0242
3. Трапецийн дугаар	6-B7-C	4. Сүлжээний төрөл	Полигонометр
5. Байршил (аймг, сум, дүүрэг, хороо)	Улаанбаатар хот, Чингэлтэй дүүрэг, 5-р хороо, Баянбүрд тойрог		
6. Солбицол	B=47°55'40.83	L=106°54'18.00"	X=5310054.8 Y=642299.4

## 7. Цэгийн өнгөт гэрэл зураг

8. Ойроос авсан байдал	9. Холоос авсан байдал
	

### 10. Цэг, тэмдэгтийн байршлын тухай тэмдэглэл:

Баянбүрдийн тойргийн цагдаагын байрны зүүн талд уулзвар дунд цагдаагын байрнаас 11.7м, автозамаас 1.8м, 2.4м-т байрлаж байсан. Устсан.

11. Байршлын тойм зураг	12. Төв цэг, реперийн зураг
	

13. Шинээр суулгасан, судалгаа хийсэн (аль болохыг

(зурах) а. Судалгаа      б. Шинээр суулгасан

14. Шинээр суулгасан цэгийн хөрсний шинж, байдал

15. Хувийн хэрэг хөтөлсөн: Албан тушаалтны нэр, гарын үсэг

Инженер

Д.Алтаншагай

16. Аж ахуйн нэгжийн нэр: "Агдаргана точи" ХХК

17. Огноо: 2023-10-30



# ГЕОДЕЗИЙН БАЙНГЫН ЦЭГ, ТЭМДЭГТИЙН ХУВИЙН ХЭРЭГ

№ 0116

1.	Цэгийн нэр	ПЦ-0021	2.	Марк, реперийн дугаар	ГТЦ-0021
3.	Трапецийн дугаар	6-B7-D	4.	Сүлжээний төрөл	Полигонометр
5.	Байршил (аймг, сум, дүүрэг, хороо)	Улаанбаатар хот, Чингэлтэй дүүрэг, 6-р хороо, Баянбүрд			
6.	Солбицол	B=47°55'42.68	L=106°54'35.65"	X=5310121.1	Y=642664.2

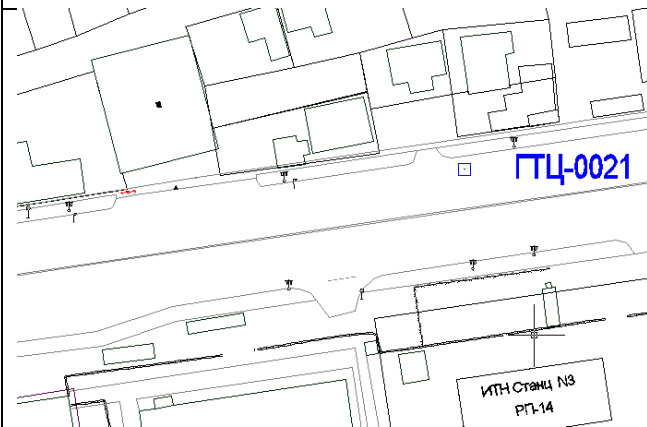
## 7. Цэгийн өнгөт гэрэл зураг

<b>8. Ойроос авсан байдал</b> 	<b>9. Холоос авсан байдал</b> 
---	--

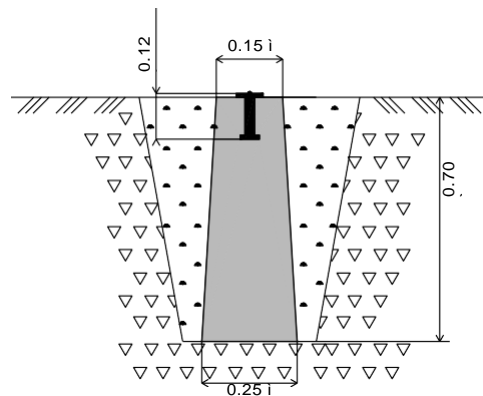
### 10. Цэг, тэмдэгтийн байршлын тухай тэмдэглэл:

Гэрэл төвийн баруун хойно авто замын хойно байрлаж байсан. Авто зам өргөтгөлийн явцад авто зам доор оруулж устгасан.

### 11. Байршлын тойм зураг



### 12. Төв цэг, реперийн зураг



13. Шинээр суулгасан, судалгаа хийсэн (аль болохыг

(зурах) а. Судалгаа      б. Шинээр суулгасан

14. Шинээр суулгасан цэгийн хөрсний шинж, байдал

15. Хувийн хэрэг хөтөлсөн: Албан тушаалтны нэр, гарын үсэг

Инженер

Д.Алтаншагай

16. Аж ахуйн нэгжийн нэр: "Агдаргана точи" ХХК

17. Огноо: 2023-10-30

# ГЕОДЕЗИЙН БАЙНГЫН ЦЭГ, ТЭМДЭГТИЙН ХУВИЙН ХЭРЭГ

№ 0117

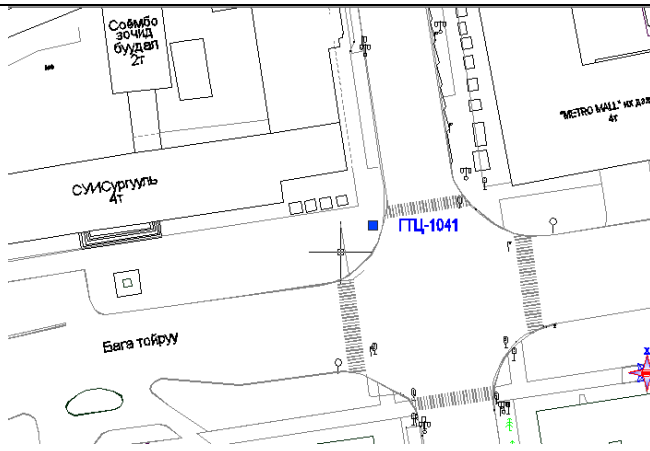
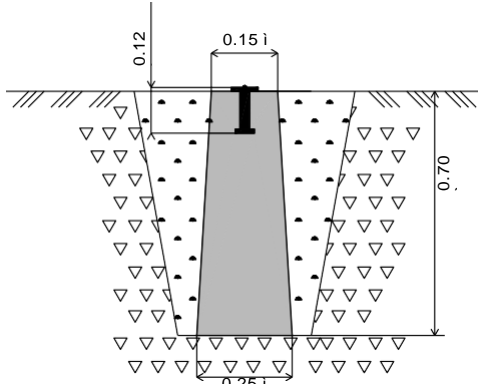
1. Цэгийн нэр	ПЦ-1041	2. Марк, реперийн дугаар	ГТЦ-1041
3. Трапецийн дугаар	6-B7-D	4. Сүлжээний төрөл	Полигонометр
5. Байршил (аймг, сум, дүүрэг, хороо)	Улаанбаатар хот, Чингэлтэй дүүрэг, 6-р хороо, СУИС		
6. Солбицол	B=47°55'34.03	L=106°54'52.57"	X=5309862.9 Y=643021.8

## 7. Цэгийн өнгөт гэрэл зураг

<b>8. Ойроос авсан байдал</b> 	<b>9. Холоос авсан байдал</b> 
---	--

### 10. Цэг, тэмдэгтийн байршлын тухай тэмдэглэл:

СУИС-ын зүүн урд 4 замын уулзварын баруун хойно байрлаж байсан. Явган хүний зам тавьж устгасан.

<b>11. Байршлын тойм зураг</b> 	<b>12. Төв цэг, реперийн зураг</b> 
---	--

13. Шинээр суулгасан, судалгаа хийсэн (аль болохыг

(зурах) а. Судалгаа      б. Шинээр суулгасан

14. Шинээр суулгасан цэгийн хөрсний шинж, байдал

15. Хувийн хэрэг хөтөлсөн: Албан тушаалтны нэр, гарын үсэг

Инженер

Д.Алтаншагай

16. Аж ахуйн нэгжийн нэр: "Агдаргана точи" ХХК

17. Огноо: 2023-10-30



# ГЕОДЕЗИЙН БАЙНГЫН ЦЭГ, ТЭМДЭГТИЙН ХУВИЙН ХЭРЭГ

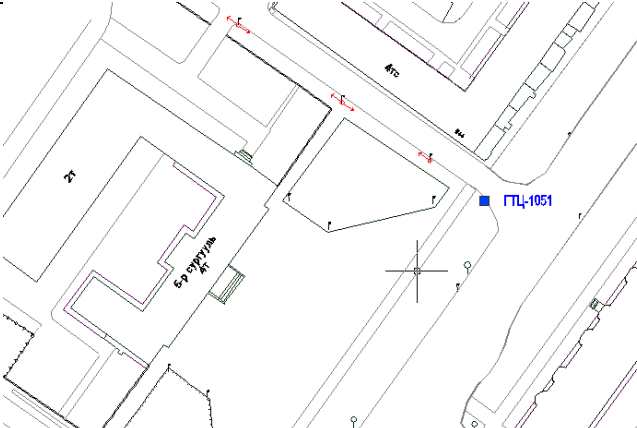
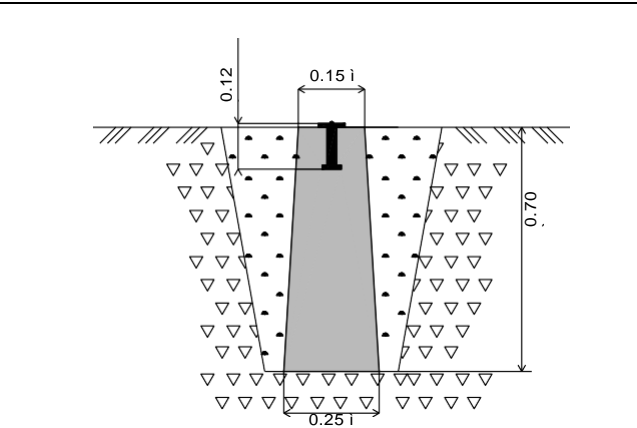
№ 0118

1. Цэгийн нэр	ПЦ-1051	2. Марк, реперийн дугаар	ГТЦ-1051
3. Трапецийн дугаар	6-B7-C	4. Сүлжээний төрөл	Полигонометр
5. Байршил (аймг, сум, дүүрэг, хороо)	Улаанбаатар хот, Чингэлтэй дүүрэг, 4-р хороо, 5-р сургууль		
6. Солбицол	B=47°55'30.61	L=106°54'44.30"	X=5309753.1 Y=642852.9

## 7. Цэгийн өнгөт гэрэл зураг

<b>8. Ойроос авсан байдал</b> 	<b>9. Холоос авсан байдал</b> 
---	--

**10. Цэг, тэмдэгтийн байршлын тухай тэмдэглэл:**  
 ЧД-ийн 5-р сургуулийн зүүн хойно, авто замын уулзварын баруун урд байрлаж байсан. Явган хүний зам тавьж устгасан.

<b>11. Байршлын тойм зураг</b> 	<b>12. Төв цэг, реперийн зураг</b> 
---	--

**13. Шинээр суулгасан, судалгаа хийсэн (аль болохыг**

(зурах) а. Судалгаа      б. Шинээр суулгасан

**14. Шинээр суулгасан цэгийн хөрсний шинж, байдал**

**15. Хувийн хэрэг хөтөлсөн: Албан тушаалтны нэр, гарын үсэг**

**Инженер**

**Д.Алтаншагай**

**16. Аж ахуйн нэгжийн нэр: "Агдаргана точи" ХХК**

**17. Огноо: 2023-10-30**

# ГЕОДЕЗИЙН БАЙНГЫН ЦЭГ, ТЭМДЭГТИЙН ХУВИЙН ХЭРЭГ

№ 0119

1. Цэгийн нэр	ПЦ-1048	2. Марк, реперийн дугаар	ГТЦ-1048
3. Трапецийн дугаар	6-B7-D	4. Сүлжээний төрөл	Полигонометр
5. Байршил (аймг, сум, дүүрэг, хороо)	Улаанбаатар хот, Чингэлтэй дүүрэг, 4-р хороо, Хүнсний 1-р дэлгүүр		
6. Солбицол	B=47°55'24.86	L=106°54'37.98"	X=5309572.3 Y=642726.1

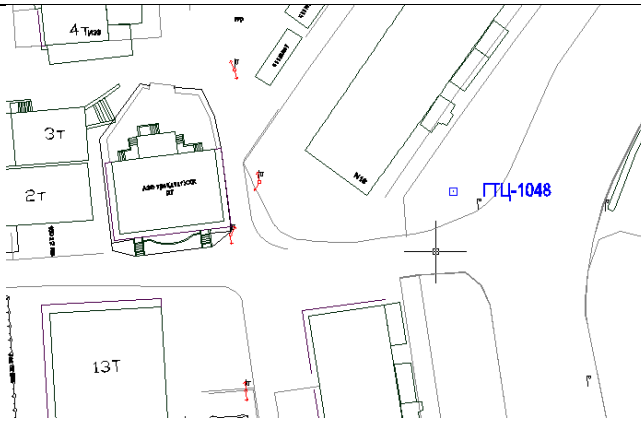
## 7. Цэгийн өнгөт гэрэл зураг

<b>8. Ойроос авсан байдал</b> 	<b>9. Холоос авсан байдал</b> 
---	--

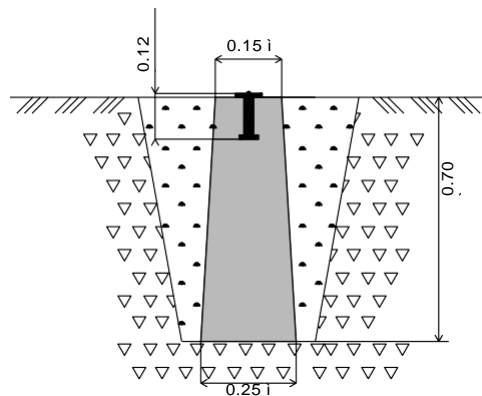
### 10. Цэг, тэмдэгтийн байршлын тухай тэмдэглэл:

Хүнсний 1-р дэлгүүрийн хойш 5-р сургуулийн автозамын баруун талд байрлаж байсан. Явган зам, тохижилтын ажлын явцад устгасан.

### 11. Байршлын тойм зураг



### 12. Төв цэг, реперийн зураг



### 13. Шинээр суулгасан, судалгаа хийсэн (аль болохыг)

а) Судалгаа б. Шинээр суулгасан

### 14. Шинээр суулгасан цэгийн хөрсний шинж, байдал

### 15. Хувийн хэрэг хөтөлсөн: Албан тушаалтны нэр, гарын үсэг

Инженер

Д.Алтаншагай

### 16. Аж ахуйн нэгжийн нэр: "Агдаргана точи" ХХК

17. Огноо: 2023-10-30



# ГЕОДЕЗИЙН БАЙНГЫН ЦЭГ, ТЭМДЭГТИЙН ХУВИЙН ХЭРЭГ

№ 0120

1. Цэгийн нэр	ПЦ-1028	2. Марк, реперийн дугаар	ГТЦ-1028
3. Трапецийн дугаар	6-B7-D	4. Сүлжээний төрөл	Полигонометр
5. Байршил (аймг, сум, дүүрэг, хороо)	Улаанбаатар хот, Чингэлтэй дүүрэг, 4-р хороо, Хүнсний 1-р дэлгүүр		
6. Солбицол	B=47°55'19.68	L=106°54'38.58"	X=5309412.5 Y=642742.6

## 7. Цэгийн өнгөт гэрэл зураг

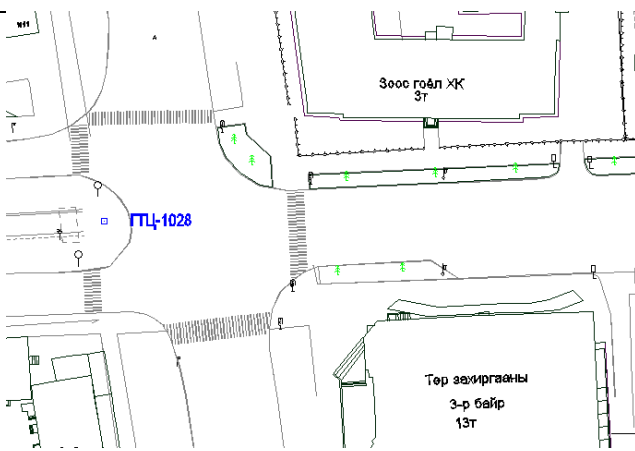
8. Ойроос авсан байдал	9. Холоос авсан байдал
------------------------	------------------------



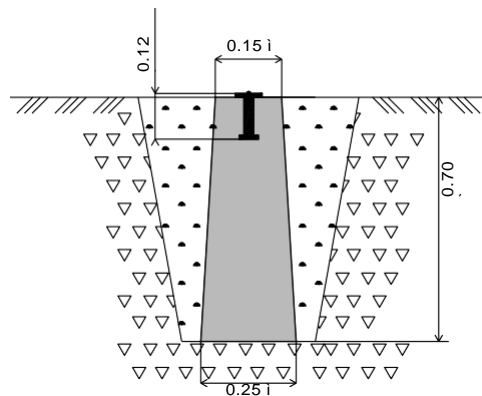
## 10. Цэг, тэмдэгтийн байршлын тухай тэмдэглэл:

Хүнсний 1-р дэлгүүрийн зүүн урд 4 замын уулзварын голд тусгаарлах зурвас дунд явган замын зүүн талд гэрлэн дохионы хяналтын шитний баруун талд байрлана.

## 11. Байршлын тойм зураг



## 12. Төв цэг, реперийн зураг



13. Шинээр суулгасан, судалгаа хийсэн (аль болохыг)

Судалгаа      б. Шинээр суулгасан

14. Шинээр суулгасан цэгийн хөрсний шинж, байдал

15. Хувийн хэрэг хөтөлсөн: Албан тушаалтны нэр, гарын үсэг

Инженер

Д.Алтаншагай

16. Аж ахуйн нэгжийн нэр: "Агдаргана точи" ХХК

17. Огноо: 2023-10-30

# ГЕОДЕЗИЙН БАЙНГЫН ЦЭГ, ТЭМДЭГТИЙН ХУВИЙН ХЭРЭГ

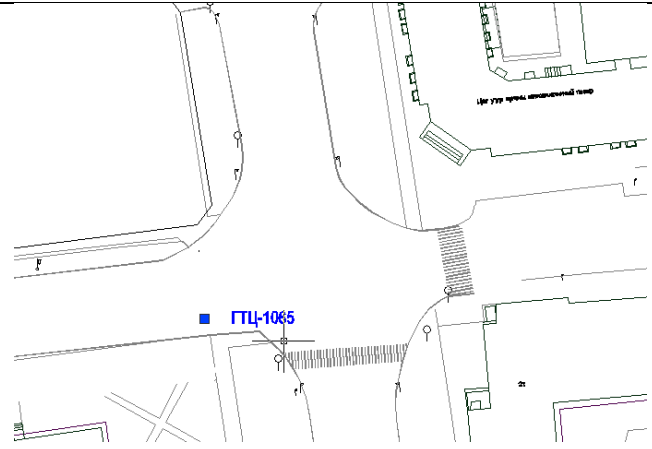
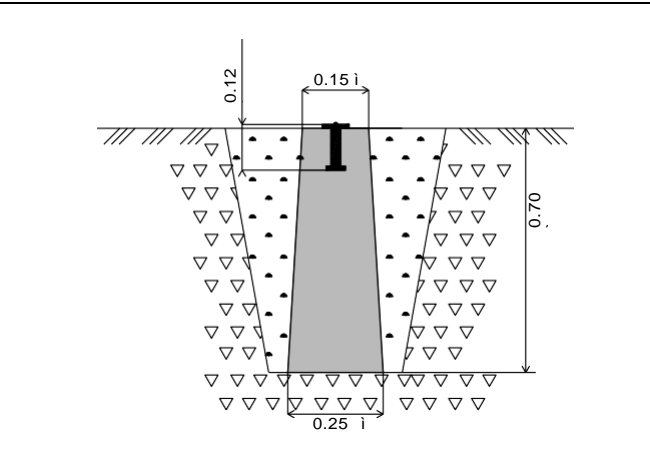
№ 0121

1.	Цэгийн нэр	ПЦ-1065	2.	Марк, реперийн дугаар	ГТЦ-1065
3.	Трапещийн дугаар	6-B7-D	4.	Сүлжээний төрөл	Полигонометр
5.	Байршил (аймг, сум, дүүрэг, хороо)	Улаанбаатар хот, Чингэлтэй дүүрэг, 1-р хороо, Цаг уурын уулзвар			
6.	Солбицол	B=47°55'11.84	L=106°54'39.86"	X=5309171.3	Y=642775.0

## 7. Цэгийн өнгөт гэрэл зураг

<b>8. Ойроос авсан байдал</b> 	<b>9. Холоос авсан байдал</b> 
---	--

**10. Цэг, тэмдэгтийн байршлын тухай тэмдэглэл:**  
Цаг уурын төвийн 4 замын уулзварын баруун урд байрлаж байсан. Авто замын өргөтгөлийн ажлын явцад авто зам доор орж устгагдсан.

<b>11. Байршлын тойм зураг</b> 	<b>12. Төв цэг, реперийн зураг</b> 
---	--

**13. Шинээр суулгасан, судалгаа хийсэн (аль болохыг )**

а) **Судалгаа**    б. Шинээр суулгасан

**14. Шинээр суулгасан цэгийн хөрсний шинж, байдал**

**15. Хувийн хэрэг хөтөлсөн:** Албан тушаалтны нэр , гарын үсэг

**Инженер**

**Д.Алтаншагай**

**16. Аж ахуйн нэгжийн нэр:** "Агдаргана точи" ХХК

**17. Огноо:** 2023-10-30



# ГЕОДЕЗИЙН БАЙНГЫН ЦЭГ, ТЭМДЭГТИЙН ХУВИЙН ХЭРЭГ

№ 0122

1. Цэгийн нэр	ПЦ-0017	2. Марк, реперийн дугаар	ГТЦ-0017
3. Трапецийн дугаар	6-B7-D	4. Сүлжээний төрөл	Полигонометр
5. Байршил (аймг, сум, дүүрэг, хороо)	Улаанбаатар хот, Чингэлтэй дүүрэг, 1-р хороо, Цэцэг төвийн уулзвар		
6. Солбицол	B=47°55'0.31"	L=106°54'42.05"	X=5308816.4 Y=642829.4

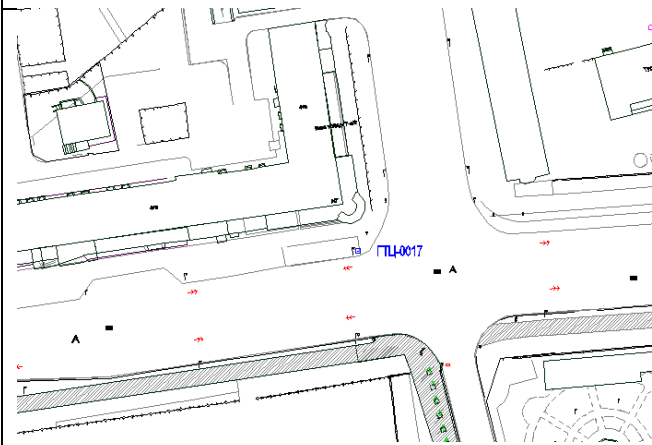
## 7. Цэгийн өнгөт гэрэл зураг



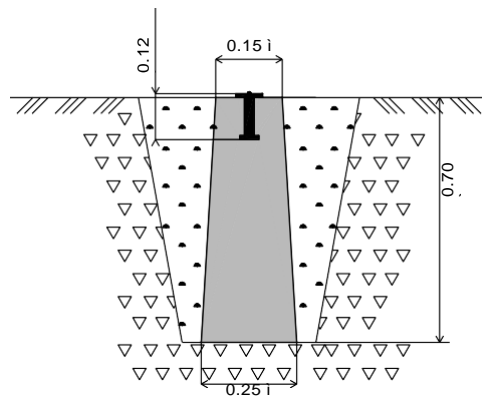
### 10. Цэг, тэмдэгтийн байршлын тухай тэмдэглэл:

Цэцэг төвийн уулзварын баруун хойно Ариг банкны урд байрлаж байсан. Явган замын доор орж утсан.

### 11. Байршлын тойм зураг



### 12. Төв цэг, реперийн зураг



### 13. Шинээр суулгасан, судалгаа хийсэн (аль болохыг)

а. Судалгаа      б. Шинээр суулгасан

### 14. Шинээр суулгасан цэгийн хөрсний шинж, байдал

### 15. Хувийн хэрэг хөтөлсөн: Албан тушаалтны нэр, гарын үсэг

Инженер

Д.Алтаншагай

### 16. Аж ахуйн нэгжийн нэр: "Агдаргана точи" ХХК

### 17. Огноо: 2023-10-30

# ГЕОДЕЗИЙН БАЙНГЫН ЦЭГ, ТЭМДЭГТИЙН ХУВИЙН ХЭРЭГ

№ 0123

1. Цэгийн нэр	ПЦ-0013	2. Марк, реперийн дугаар	ГТЦ-0013
3. Трапецийн дугаар	6-B7-C	4. Сүлжээний төрөл	Полигонометр
5. Байршил (аймг, сум, дүүрэг, хороо)	Улаанбаатар хот, Чингэлтэй дүүрэг, 1-р хороо, Улсын Их Дэлгүүр		
6. Солбицол	B=47°54'57.93	L=106°54'22.97"	X=5308733.1 Y=642435.2

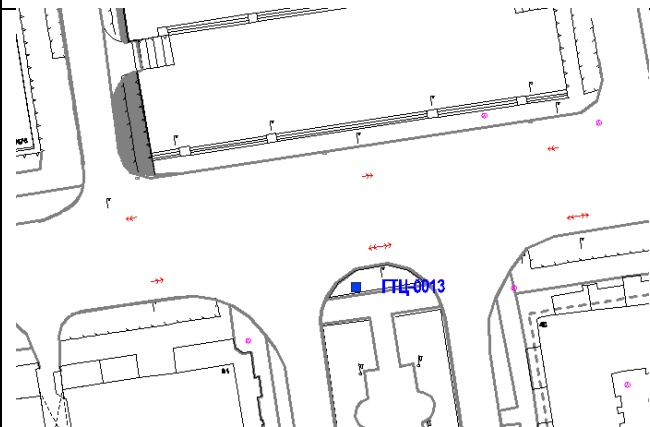
## 7. Цэгийн өнгөт гэрэл зураг

<b>8. Ойроос авсан байдал</b> 	<b>9. Холоос авсан байдал</b> 
---	--

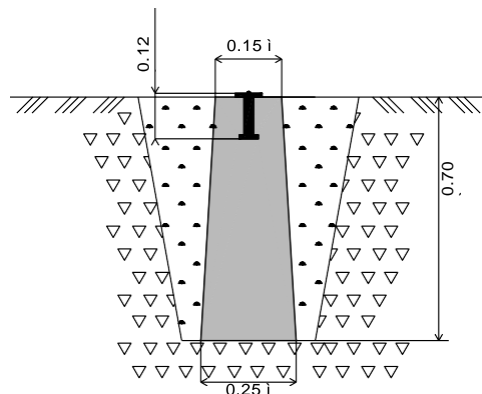
### 10. Цэг, тэмдэгтийн байршлын тухай тэмдэглэл:

УИДэлгүүрийн замын урд явган гарцны баруун урд байрлаж байсан. Явган зам тавьж устгасан.

### 11. Байршлын тойм зураг



### 12. Төв цэг, реперийн зураг



13. Шинээр суулгасан, судалгаа хийсэн (аль болохыг)

а) Судалгаа      б. Шинээр суулгасан

14. Шинээр суулгасан цэгийн хөрсний шинж, байдал

15. Хувийн хэрэг хөтөлсөн: Албан тушаалтны нэр, гарын үсэг

Инженер

Д.Алтаншагай

16. Аж ахуйн нэгжийн нэр: "Агдаргана точи" ХХК

17. Огноо: 2023-10-30



# ГЕОДЕЗИЙН БАЙНГЫН ЦЭГ, ТЭМДЭГТИЙН ХУВИЙН ХЭРЭГ

№ 0124

1.	Цэгийн нэр	ПЦ-1011	2.	Марк, реперийн дугаар	ГТЦ-1011
3.	Трапецийн дугаар	6-B7-C	4.	Сүлжээний төрөл	Полигонометр
5.	Байршил (аймг, сум, дүүрэг, хороо)	Улаанбаатар хот, Чингэлтэй дүүрэг, 3-р хороо, Peace tower			
6.	Солбицол	B=47°54'57.46	L=106°54'7.02"	X=5308710.6	Y=642104.5

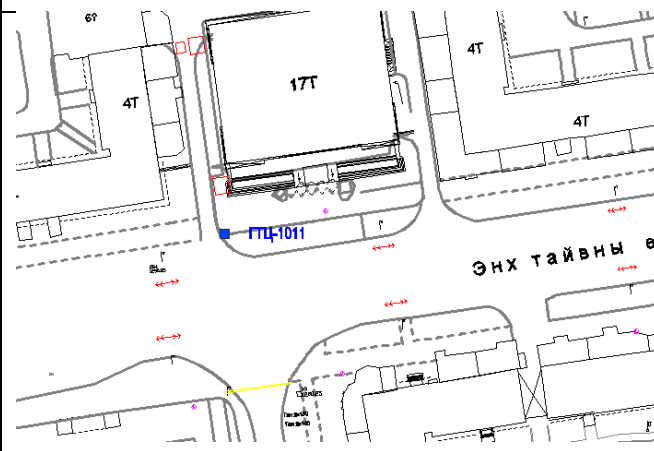
## 7. Цэгийн өнгөт гэрэл зураг

8. Ойроос авсан байдал	9. Холоос авсан байдал
	

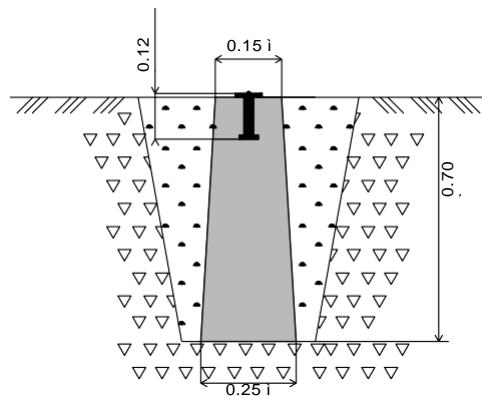
## 10. Цэг, тэмдэгтийн байршлын тухай тэмдэглэл:

Улаанбаатар их дэлгүүрийн замын хойно, Peace tower-ийн баруун урд байрлаж байсан. Явган зам тавьж устгасан.

## 11. Байршлын тойм зураг



## 12. Төв цэг, реперийн зураг



## 13. Шинээр суулгасан, судалгаа хийсэн (аль болохыг)

а) Судалгаа б. Шинээр суулгасан

## 14. Шинээр суулгасан цэгийн хөрсний шинж, байдал

## 15. Хувийн хэрэг хөтөлсөн: Албан тушаалтны нэр, гарын үсэг

Инженер

Д.Алтаншагай

## 16. Аж ахуйн нэгжийн нэр: "Агдаргана точи" ХХК

## 17. Огноо: 2023-10-30

# ГЕОДЕЗИЙН БАЙНГЫН ЦЭГ, ТЭМДЭГТИЙН ХУВИЙН ХЭРЭГ

№ 0125

1. Цэгийн нэр	ПЦ-0701	2. Марк, реперийн дугаар	ГТЦ-0701
3. Трапецийн дугаар	6-B7-C	4. Сүлжээний төрөл	Полигонометр
5. Байршил (аймг, сум, дүүрэг, хороо)	Улаанбаатар хот, Чингэлтэй дүүрэг, 2-р хороо, 11-р сургууль		
6. Солбицол	B=47°54'55.49"	L=106°53'55.49"	X=5308643.9 Y=641866.8

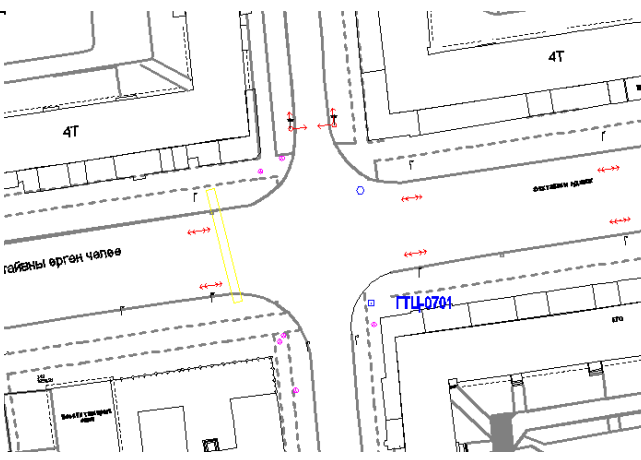
## 7. Цэгийн өнгөт гэрэл зураг

<b>8. Ойроос авсан байдал</b> 	<b>9. Холоос авсан байдал</b> 
---	--

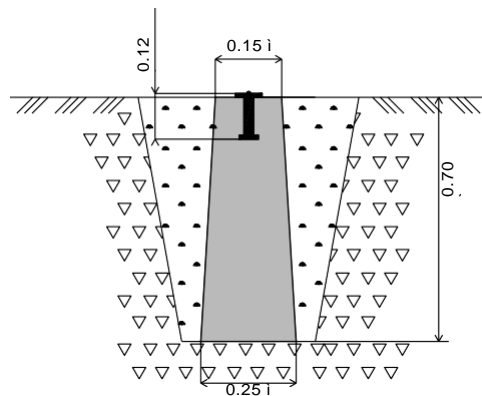
### 10. Цэг, тэмдэгтийн байршлын тухай тэмдэглэл:

11-р сургуулийн зүүн хойд 4 замын уулзварын зүүн урд байрлаж байсан. Явган зам тавьж бетондож устгасан.

### 11. Байршлын тойм зураг



### 12. Төв цэг, реперийн зураг



13. Шинээр суулгасан, судалгаа хийсэн (аль болохыг )

а. Судалгаа б. Шинээр суулгасан

14. Шинээр суулгасан цэгийн хөрсний шинж, байдал

15. Хувийн хэрэг хөтөлсөн: Албан тушаалтны нэр , гарын үсэг

Инженер

Д.Алтаншагай

16. Аж ахуйн нэгжийн нэр: "Агдаргана точи" ХХК

17. Огноо: 2023-10-30



# ГЕОДЕЗИЙН БАЙНГЫН ЦЭГ, ТЭМДЭГТИЙН ХУВИЙН ХЭРЭГ

№ 0126

1. Цэгийн нэр	ПЦ-0798	2. Марк, реперийн дугаар	ГТЦ-0798
3. Трапецийн дугаар	6-B7-C	4. Сүлжээний төрөл	Полигонометр
5. Байршил (аймг, сум, дүүрэг, хороо)	Улаанбаатар хот, Чингэлтэй дүүрэг, 2-р хороо, Баруун 4 зам		
6. Солбицол	B=47°54'55.48	L=106°53'42.87"	X=5308636.9 Y=641605.0

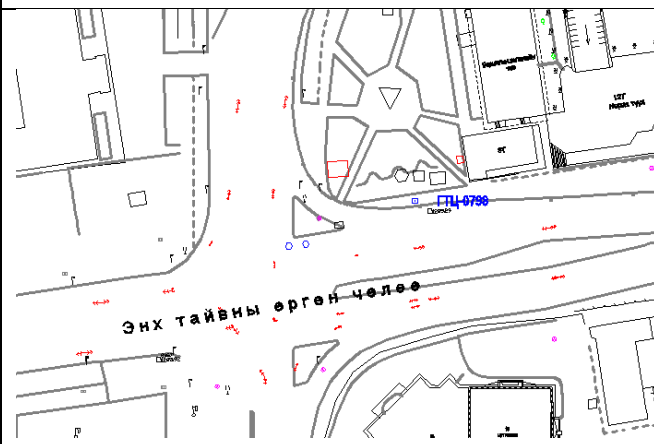
## 7. Цэгийн өнгөт гэрэл зураг



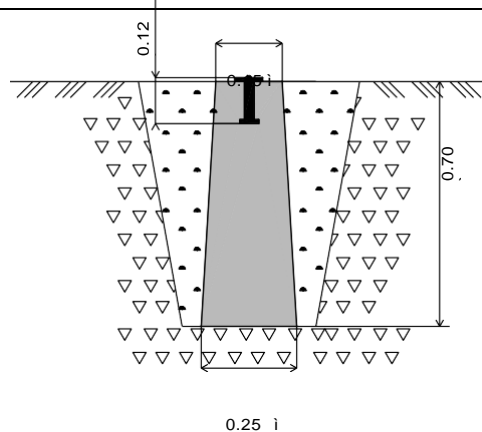
### 10. Цэг, тэмдэгтийн байршлын тухай тэмдэглэл:

Баруун 4 замын уулзварын зүүн хойно ХААН банкны баруун урд байрлаж байсан. Авто зам шинэчлэлийн ажлын явцад явган зам доор орж устгасан.

### 11. Байршлын тойм зураг



### 12. Төв цэг, реперийн зураг



13. Шинээр суулгасан, судалгаа хийсэн (аль болохыг )

а. Судалгаа    б. Шинээр суулгасан

14. Шинээр суулгасан цэгийн хөрсний шинж, байдал

15. Хувийн хэрэг хөтөлсөн: Албан тушаалтны нэр , гарын үсэг

Инженер

Д.Алтаншагай

16. Аж ахуйн нэгжийн нэр: "Агдаргана точи" ХХК

17. Огноо: 2023-10-30

# ГЕОДЕЗИЙН БАЙНГЫН ЦЭГ, ТЭМДЭГТИЙН ХУВИЙН ХЭРЭГ

№ 0127

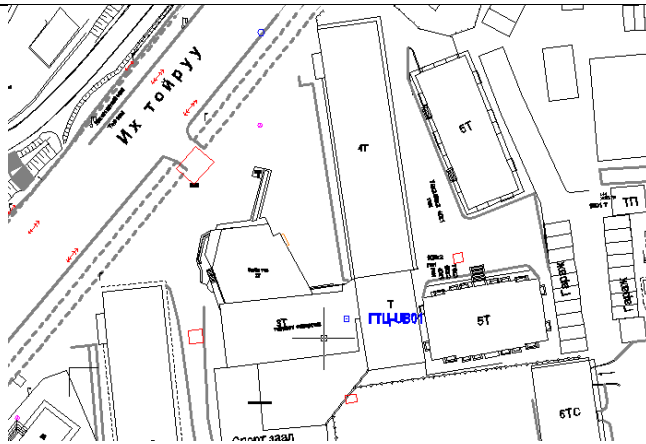
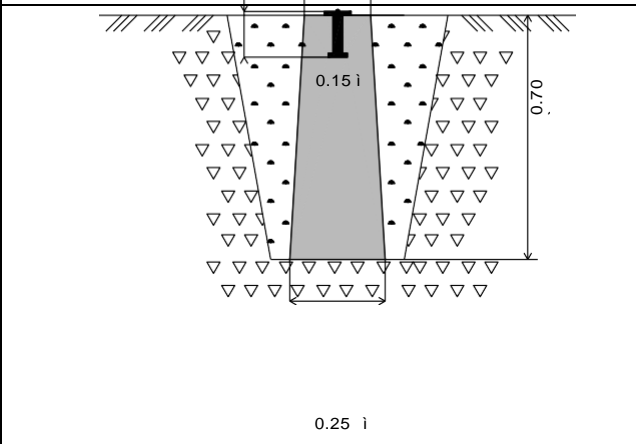
1. Цэгийн нэр	8607	2. Марк, реперийн дугаар	8607
3. Трапецийн дугаар	6-B7-C	4. Сүлжээний төрөл	Полигонометр
5. Байршил (аймг, сум, дүүрэг, хороо)	Улаанбаатар хот, Чингэлтэй дүүрэг, 15-р хороо, 72-р сургуулийн зүүн талд		
6. Солбицол	B=47°54'59.43	L=106°53'48.35"	X=5313537.5 Y=641928.5

## 7. Цэгийн өнгөт гэрэл зураг

8. Ойроос авсан байдал	9. Холоос авсан байдал
	

### 10. Цэг, тэмдэгтийн байршлын тухай тэмдэглэл:

Чингэлтэй дүүргийн 15-р хороо 72-р сургуулийн зүүн талд замын хажууд байрлаж байна.

11. Байршлын тойм зураг	12. Төв цэг, реперийн зураг
	

13. Шинээр суулгасан, судалгаа хийсэн (аль болохыг)

а. Судалгаа    б. Шинээр суулгасан

14. Шинээр суулгасан цэгийн хөрсний шинж, байдал

15. Хувийн хэрэг хөтөлсөн: Албан тушаалтны нэр, гарын үсэг

Инженер

Д.Алтаншагай

16. Аж ахуйн нэгжийн нэр: "Агдаргана точи" ХХК

17. Огноо: 2023-10-30



# ГЕОДЕЗИЙН БАЙНГЫН ЦЭГ, ТЭМДЭГТИЙН ХУВИЙН ХЭРЭГ

№ 0128

1. Цэгийн нэр	ПЦ-0038	2. Марк, реперийн дугаар	ГТЦ-0038
3. Трапецийн дугаар	6-B7-C	4. Сүлжээний төрөл	Полигонометр
5. Байршил (аймг, сум, дүүрэг, хороо)	Улаанбаатар хот, Чингэлтэй дүүрэг, 2-р хороо, Бөмбөгөр		
6. Солбицол	B=47°55'6.72"	L=106°53'54.42"	X=5308989.8 Y=641836.1

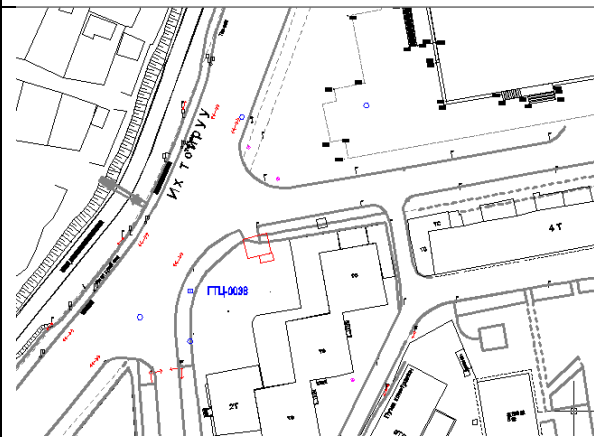
## 7. Цэгийн өнгөт гэрэл зураг

8. Ойроос авсан байдал	9. Холоос авсан байдал
	

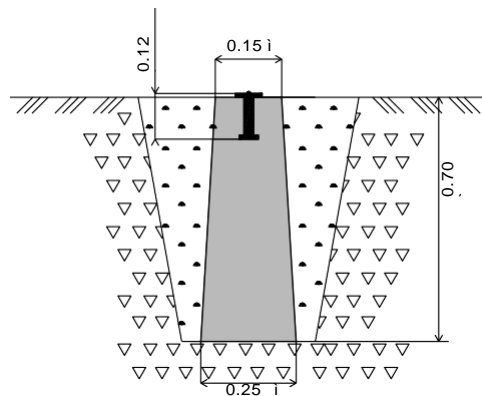
### 10. Цэг, тэмдэгтийн байршлын тухай тэмдэглэл:

Бөмбөгөр худалдааны төвийн баруун урд 4 замын уулзварын зүүн талд байрлаж байсан. Явган хүний зам тавьж устгасан.

### 11. Байршлын тойм зураг



### 12. Төв цэг, реперийн зураг



13. Шинээр суулгасан, судалгаа хийсэн (аль болохыгзурах)

Ⓐ **Судалгаа**    б. Шинээр суулгасан

14. Шинээр суулгасан цэгийн хөрсний шинж, байдал

15. Хувийн хэрэг хөтөлсөн: Албан тушаалтны нэр, гарын үсэг

**Инженер**

**Д.Алтаншагай**

16. Аж ахуйн нэгжийн нэр: "Агдаргана точи" ХХК

17. Огноо: 2023-10-30

# ГЕОДЕЗИЙН БАЙНГЫН ЦЭГ, ТЭМДЭГТИЙН ХУВИЙН ХЭРЭГ

№ 0129

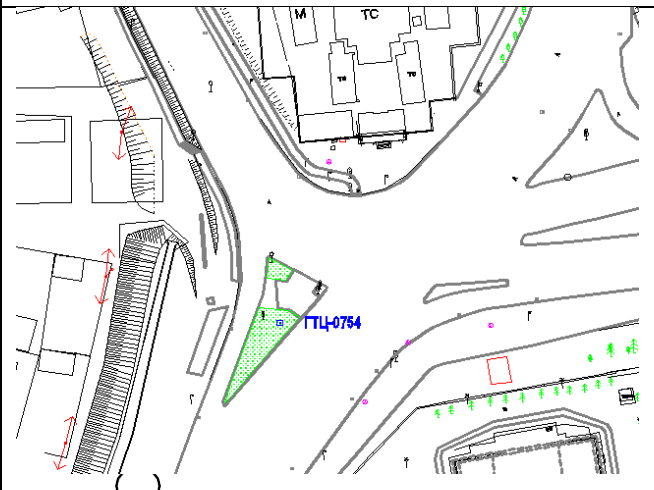
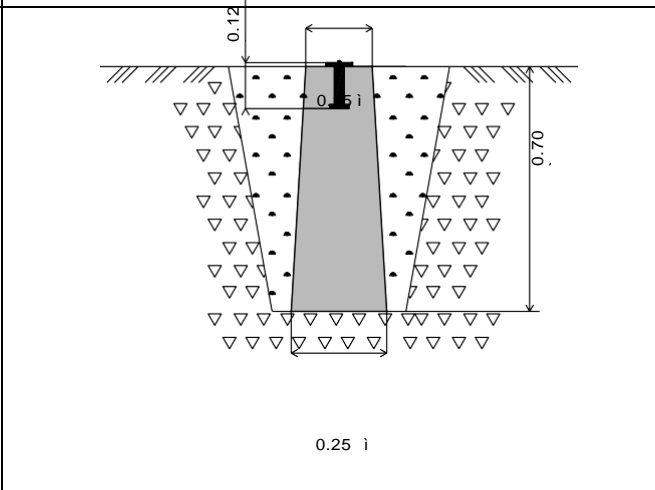
1.	Цэгийн нэр	ПЦ-0754	2.	Марк, реперийн дугаар	ГТЦ-0754
3.	Трапецийн дугаар	6-B7-C	4.	Сүлжээний төрөл	Полигонометр
5.	Байршил (аймг, сум, дүүрэг, хороо)	Улаанбаатар хот, Чингэлтэй дүүрэг, 2-р хороо, Бөмбөгөр			
6.	Солбицол	B=47°55'16.91	L=106°54'0.08"	X=5309307.3	Y=641945.8

## 7. Цэгийн өнгөт гэрэл зураг

<b>8. Ойроос авсан байдал</b> 	<b>9. Холоос авсан байдал</b> 
---	--

### 10. Цэг, тэмдэгтийн байршлын тухай тэмдэглэл:

Бөмбөгөр худалдааны төвийн баруун хойно Гэсэр сүмийн уулзварын баруун урд тусгаарлах зурвас дотор байрлаж байсан. Явган зам тохижилтын ажил хийгдэж устгасан.

<b>11. Байршлын тойм зураг</b> 	<b>12. Төв цэг, реперийн зураг</b> 
---	--

13. Шинээр суулгасан, судалгаа хийсэн (аль болохыг зурах)	
а. Судалгаа	б. Шинээр суулгасан
14. Шинээр суулгасан цэгийн хөрсний шинж, байдал	
15. Хувийн хэрэг хөтөлсөн: Албан тушаалтны нэр, гарын үсэг	
Инженер	Д.Алтаншагай
16. Аж ахуйн нэгжийн нэр: "Агдаргана точи" ХХК	
17. Огноо: 2023-10-30	



# ГЕОДЕЗИЙН БАЙНГЫН ЦЭГ, ТЭМДЭГТИЙН ХУВИЙН ХЭРЭГ

№130

1. Цэгийн нэр	ПЦ-0044	2. Марк, реперийн дугаар	ГТЦ-0044
3. Трапецийн дугаар	6-B7-C	4. Сүлжээний төрөл	Полигонометр
5. Байршил (аймг, сум, дүүрэг, хороо)	Улаанбаатар хот, Чингэлтэй дүүрэг, 5-р хороо, Чингэлтэй дүүрэг		
6. Солбицол	B=47°55'19.39	L=106°54'21.45"	X=5309394.9 Y=642387.3

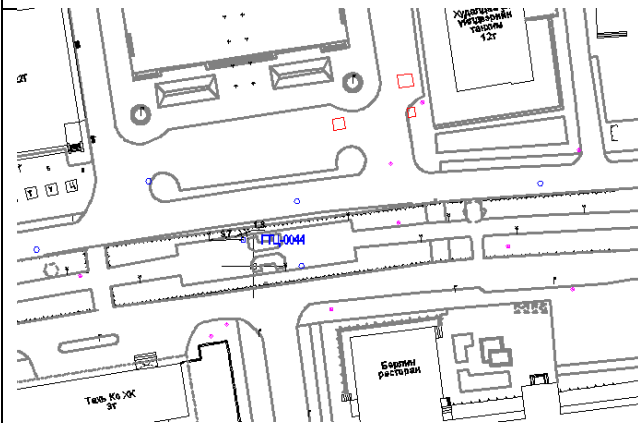
## 7. Цэгийн өнгөт гэрэл зураг

<b>8. Ойроос авсан байдал</b> 	<b>9. Холоос авсан байдал</b> 
---	--

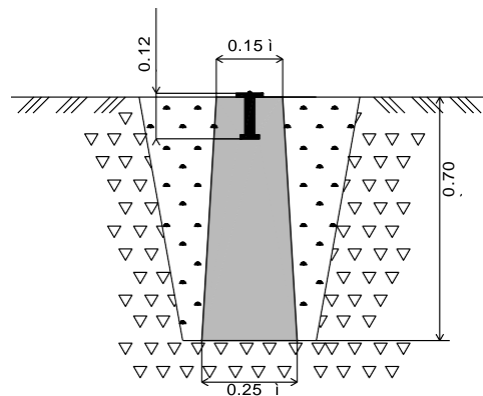
### 10. Цэг, тэмдэгтийн байршлын тухай тэмдэглэл:

Тусгаар тогтнолын талбайн урд авто замын дунд сүүдрэвчний баруун хойно гэрлийн шонгоо 9.7м, сүүдрэвчний сууриас 1.3м-т зүлгэн дунд явган замын хойно байрлана.

### 11. Байршлын тойм зураг



### 12. Төв цэг, реперийн зураг



### 13. Шинээр суулгасан, судалгаа хийсэн (аль болохыг зурах)

Ⓐ **Судалгаа**    б. Шинээр суулгасан

14. Шинээр суулгасан цэгийн хөрсний шинж, байдал

15. Хувийн хэрэг хөтөлсөн: Албан тушаалтны нэр, гарын үсэг

Инженер

Д.Алтаншагай

16. Аж ахуйн нэгжийн нэр: "Агдаргана точи" ХХК

17. Огноо: 2023-10-30

**ГЕОДЕЗИЙН БАЙНГЫН ЦЭГ, ТЭМДЭГТИЙН ХУВИЙН ХЭРЭГ**

**№133**