



ГАЗАР ЗОХИОН БАЙГУУЛАЛТ,
ГЕОДЕЗИ ЗУРАГ ЗҮЙН ГАЗАР



СОНГИНОХАЙРХАН ДҮҮРГИЙН
ГАЗАР ЗОХИОН БАЙГУУЛАЛТЫН
2 ДУГААР АЛБА



**ГЕОДЕЗИЙН БАЙНГЫН ЦЭГ ТЭМДЭГТИЙН ХАЙГУУЛ
СУДАЛГААНЫ АЖЛЫН ХҮРЭЭНД СОНГИНОХАЙРХАН ДҮҮРЭГТ
ХАМААРАГДАХ ГЕОДЕЗИЙН БАЙНГЫН ЦЭГ ТЭМДЭГТИЙН
ХУВИЙН ХЭРЭГ /1-175/ 1-Р БОТЬ**

БАЙРШИЛ: СОНГИНОХАЙРХАН ДҮҮРЭГ
ЗАХИАЛАГЧ: СОНГИНОХАЙРХАН ДҮҮРГИЙН ЗАСАГ ДАРГЫН ТАМГЫН
ГАЗАР
ГҮЙЦЭТГЭГЧ: КЛИМАКС РЕФЕРЭНС ХХК
ХЯНАГЧ: ГАЗРЫН ХАРИЛЦАА, ГЕОДЕЗИ, ЗУРАГ ЗҮЙН ГАЗАР
НИЙСЛЭЛИЙН ГАЗАР ЗОХИОН БАЙГУУЛАЛТЫН АЛБА

УЛААНБААТАР

2023 он



ГАЗАР ЗОХИОН БАЙГУУЛАЛТ,
ГЕОДЕЗИ ЗУРАГ ЗҮЙН ГАЗАР



СОНГИНОХАЙРХАН ДҮҮРГИЙН
ГАЗАР ЗОХИОН БАЙГУУЛАЛТЫН
2 ДУГААР АЛБА



**ГЕОДЕЗИЙН БАЙНГЫН ЦЭГ ТЭМДЭГТИЙН ХАЙГУУЛ
СУДАЛГААНЫ АЖЛЫН ХҮРЭЭНД СОНГИНОХАЙРХАН ДҮҮРЭГТ
ХАМААРАГДАХ ГЕОДЕЗИЙН БАЙНГЫН ЦЭГ ТЭМДЭГТИЙН
ХУВИЙН ХЭРЭГ /1-175/ 1-Р БОТЬ**

ГҮЙЦЭТГЭСЭН: КЛИМАКС РЕФЕРЭНС ХХК

ЗАХИРАЛ: _____ Б.МӨНХТӨР

УЛААНБААТАР

2023 он

ГАРЧИГ

Хэмжилт хийсэн цэгийн дугаар 1.....	8
Хэмжилт хийсэн цэгийн дугаар 2.....	9
Хэмжилт хийсэн цэгийн дугаар 3.....	10
Хэмжилт хийсэн цэгийн дугаар 4.....	11
Хэмжилт хийсэн цэгийн дугаар 5.....	12
Хэмжилт хийсэн цэгийн дугаар 6.....	13
Хэмжилт хийсэн цэгийн дугаар 7.....	14
Хэмжилт хийсэн цэгийн дугаар 8.....	15
Хэмжилт хийсэн цэгийн дугаар 9.....	16
Хэмжилт хийсэн цэгийн дугаар 10.....	17
Хэмжилт хийсэн цэгийн дугаар 11.....	18
Хэмжилт хийсэн цэгийн дугаар 12.....	19
Хэмжилт хийсэн цэгийн дугаар 13.....	20
Хэмжилт хийсэн цэгийн дугаар 14.....	21
Хэмжилт хийсэн цэгийн дугаар 15.....	22
Хэмжилт хийсэн цэгийн дугаар 16.....	23
Хэмжилт хийсэн цэгийн дугаар 17.....	24
Хэмжилт хийсэн цэгийн дугаар 18.....	25
Хэмжилт хийсэн цэгийн дугаар 19.....	26
Хэмжилт хийсэн цэгийн дугаар 20.....	27
Хэмжилт хийсэн цэгийн дугаар 21.....	28
Хэмжилт хийсэн цэгийн дугаар 22.....	29
Хэмжилт хийсэн цэгийн дугаар 23.....	30
Хэмжилт хийсэн цэгийн дугаар 24.....	31
Хэмжилт хийсэн цэгийн дугаар 25,26.....	32
Хэмжилт хийсэн цэгийн дугаар 27.....	33
Хэмжилт хийсэн цэгийн дугаар 28.....	34
Хэмжилт хийсэн цэгийн дугаар 29.....	35
Хэмжилт хийсэн цэгийн дугаар 30.....	36
Хэмжилт хийсэн цэгийн дугаар 31.....	37
Хэмжилт хийсэн цэгийн дугаар 32.....	38
Хэмжилт хийсэн цэгийн дугаар 33.....	39
Хэмжилт хийсэн цэгийн дугаар 34.....	40
Хэмжилт хийсэн цэгийн дугаар 35.....	41
Хэмжилт хийсэн цэгийн дугаар 36.....	42
Хэмжилт хийсэн цэгийн дугаар 37.....	43
Хэмжилт хийсэн цэгийн дугаар 38.....	44
Хэмжилт хийсэн цэгийн дугаар 39.....	45

Хэмжилт хийсэн цэгийн дугаар 40.....	46
Хэмжилт хийсэн цэгийн дугаар 41.....	47
Хэмжилт хийсэн цэгийн дугаар 42,43.....	48
Хэмжилт хийсэн цэгийн дугаар 44.....	49
Хэмжилт хийсэн цэгийн дугаар 45.....	50
Хэмжилт хийсэн цэгийн дугаар 46.....	51
Хэмжилт хийсэн цэгийн дугаар 47.....	52
Хэмжилт хийсэн цэгийн дугаар 48.....	53
Хэмжилт хийсэн цэгийн дугаар 49.....	54
Хэмжилт хийсэн цэгийн дугаар 50.....	55
Хэмжилт хийсэн цэгийн дугаар 51.....	56
Хэмжилт хийсэн цэгийн дугаар 52.....	57
Хэмжилт хийсэн цэгийн дугаар 53.....	58
Хэмжилт хийсэн цэгийн дугаар 54.....	59
Хэмжилт хийсэн цэгийн дугаар 55.....	60
Хэмжилт хийсэн цэгийн дугаар 56.....	61
Хэмжилт хийсэн цэгийн дугаар 57.....	62
Хэмжилт хийсэн цэгийн дугаар 58.....	63
Хэмжилт хийсэн цэгийн дугаар 59.....	64
Хэмжилт хийсэн цэгийн дугаар 60.....	65
Хэмжилт хийсэн цэгийн дугаар 61.....	66
Хэмжилт хийсэн цэгийн дугаар 62.....	67
Хэмжилт хийсэн цэгийн дугаар 63.....	68
Хэмжилт хийсэн цэгийн дугаар 64.....	69
Хэмжилт хийсэн цэгийн дугаар 65,66.....	70
Хэмжилт хийсэн цэгийн дугаар 67.....	71
Хэмжилт хийсэн цэгийн дугаар 68,207.....	72
Хэмжилт хийсэн цэгийн дугаар 69.....	73
Хэмжилт хийсэн цэгийн дугаар 70.....	74
Хэмжилт хийсэн цэгийн дугаар 71,72.....	75
Хэмжилт хийсэн цэгийн дугаар 73.....	76
Хэмжилт хийсэн цэгийн дугаар 74.....	77
Хэмжилт хийсэн цэгийн дугаар 75.....	78
Хэмжилт хийсэн цэгийн дугаар 76,77.....	79
Хэмжилт хийсэн цэгийн дугаар 78.....	80
Хэмжилт хийсэн цэгийн дугаар 79.....	81
Хэмжилт хийсэн цэгийн дугаар 80.....	82
Хэмжилт хийсэн цэгийн дугаар 81.....	83
Хэмжилт хийсэн цэгийн дугаар 82.....	84

Хэмжилт хийсэн цэгийн дугаар 83.....	85
Хэмжилт хийсэн цэгийн дугаар 84.....	86
Хэмжилт хийсэн цэгийн дугаар 85.....	87
Хэмжилт хийсэн цэгийн дугаар 86.....	88
Хэмжилт хийсэн цэгийн дугаар 87.....	89
Хэмжилт хийсэн цэгийн дугаар 88.....	90
Хэмжилт хийсэн цэгийн дугаар 89.....	91
Хэмжилт хийсэн цэгийн дугаар 90.....	92
Хэмжилт хийсэн цэгийн дугаар 91.....	93
Хэмжилт хийсэн цэгийн дугаар 92.....	94
Хэмжилт хийсэн цэгийн дугаар 93.....	95
Хэмжилт хийсэн цэгийн дугаар 94.....	96
Хэмжилт хийсэн цэгийн дугаар 95,96,97.....	97
Хэмжилт хийсэн цэгийн дугаар 98,99.....	98
Хэмжилт хийсэн цэгийн дугаар 100,101.....	99
Хэмжилт хийсэн цэгийн дугаар 102.....	100
Хэмжилт хийсэн цэгийн дугаар 103.....	101
Хэмжилт хийсэн цэгийн дугаар 104.....	102
Хэмжилт хийсэн цэгийн дугаар 105.....	103
Хэмжилт хийсэн цэгийн дугаар 106.....	104
Хэмжилт хийсэн цэгийн дугаар 107.....	105
Хэмжилт хийсэн цэгийн дугаар 108.....	106
Хэмжилт хийсэн цэгийн дугаар 109.....	107
Хэмжилт хийсэн цэгийн дугаар 110.....	108
Хэмжилт хийсэн цэгийн дугаар 111,112.....	109
Хэмжилт хийсэн цэгийн дугаар 113.....	110
Хэмжилт хийсэн цэгийн дугаар 114.....	111
Хэмжилт хийсэн цэгийн дугаар 115,190.....	112
Хэмжилт хийсэн цэгийн дугаар 116.....	113
Хэмжилт хийсэн цэгийн дугаар 117.....	114
Хэмжилт хийсэн цэгийн дугаар 118.....	115
Хэмжилт хийсэн цэгийн дугаар 119.....	116
Хэмжилт хийсэн цэгийн дугаар 120,189.....	117
Хэмжилт хийсэн цэгийн дугаар 121.....	118
Хэмжилт хийсэн цэгийн дугаар 122,187.....	119
Хэмжилт хийсэн цэгийн дугаар 123.....	120
Хэмжилт хийсэн цэгийн дугаар 124.....	121
Хэмжилт хийсэн цэгийн дугаар 125.....	122
Хэмжилт хийсэн цэгийн дугаар 126.....	123

Хэмжилт хийсэн цэгийн дугаар 127.....	124
Хэмжилт хийсэн цэгийн дугаар 128.....	125
Хэмжилт хийсэн цэгийн дугаар 129.....	126
Хэмжилт хийсэн цэгийн дугаар 130.....	127
Хэмжилт хийсэн цэгийн дугаар 131.....	128
Хэмжилт хийсэн цэгийн дугаар 132.....	129
Хэмжилт хийсэн цэгийн дугаар 133.....	130
Хэмжилт хийсэн цэгийн дугаар 134.....	131
Хэмжилт хийсэн цэгийн дугаар 135.....	132
Хэмжилт хийсэн цэгийн дугаар 136.....	133
Хэмжилт хийсэн цэгийн дугаар 137.....	134
Хэмжилт хийсэн цэгийн дугаар 138.....	135
Хэмжилт хийсэн цэгийн дугаар 139.....	136
Хэмжилт хийсэн цэгийн дугаар 140,141.....	137
Хэмжилт хийсэн цэгийн дугаар 142.....	138
Хэмжилт хийсэн цэгийн дугаар 143.....	139
Хэмжилт хийсэн цэгийн дугаар 144.....	140
Хэмжилт хийсэн цэгийн дугаар 145.....	141
Хэмжилт хийсэн цэгийн дугаар 146.....	142
Хэмжилт хийсэн цэгийн дугаар 147.....	143
Хэмжилт хийсэн цэгийн дугаар 148.....	144
Хэмжилт хийсэн цэгийн дугаар 149.....	145
Хэмжилт хийсэн цэгийн дугаар 150.....	146
Хэмжилт хийсэн цэгийн дугаар 151,193.....	147
Хэмжилт хийсэн цэгийн дугаар 152,199.....	148
Хэмжилт хийсэн цэгийн дугаар 153.....	149
Хэмжилт хийсэн цэгийн дугаар 154.....	150
Хэмжилт хийсэн цэгийн дугаар 155.....	151
Хэмжилт хийсэн цэгийн дугаар 156.....	152
Хэмжилт хийсэн цэгийн дугаар 157.....	153
Хэмжилт хийсэн цэгийн дугаар 158,159.....	154
Хэмжилт хийсэн цэгийн дугаар 160.....	155
Хэмжилт хийсэн цэгийн дугаар 161,196.....	156
Хэмжилт хийсэн цэгийн дугаар 162.....	157
Хэмжилт хийсэн цэгийн дугаар 163.....	158
Хэмжилт хийсэн цэгийн дугаар 164,165,166.....	159
Хэмжилт хийсэн цэгийн дугаар 167,215.....	160
Хэмжилт хийсэн цэгийн дугаар 168,194.....	161
Хэмжилт хийсэн цэгийн дугаар 169,200.....	162

Хэмжилт хийсэн цэгийн дугаар 170.....	163
Хэмжилт хийсэн цэгийн дугаар 171.....	164
Хэмжилт хийсэн цэгийн дугаар 172,192.....	165
Хэмжилт хийсэн цэгийн дугаар 173.....	166
Хэмжилт хийсэн цэгийн дугаар 174.....	167
Хэмжилт хийсэн цэгийн дугаар 175.....	168

ГЕОДЕЗИЙН БАЙНГЫН ЦЭГ ТЭМДЭГТИЙН ХУВИЙН ХЭРЭГ
Хэмжилт хийсэн цэгийн дугаар 1

1.	Цэгийн нэр	ГЦТ-Баянцогт	2.	Марк, реперийн дугаар	Баянцогт
3.	Трапещийн дугаар (1:100 000)	M-48-141	4.	Сүлжээний төрөл	GPS
5.	Байршил (аймаг, сум, дүүрэг, хороо)	Улаанбаатар хот, Сонгинохайрхан дүүргийн 32-р хороо			
6.	Координат	B=47°53'23.96"	L=106°30'58.67"	X=5305185.981	Y=613347.882

7. Цэгийн фото зураг

холоос



ойроос

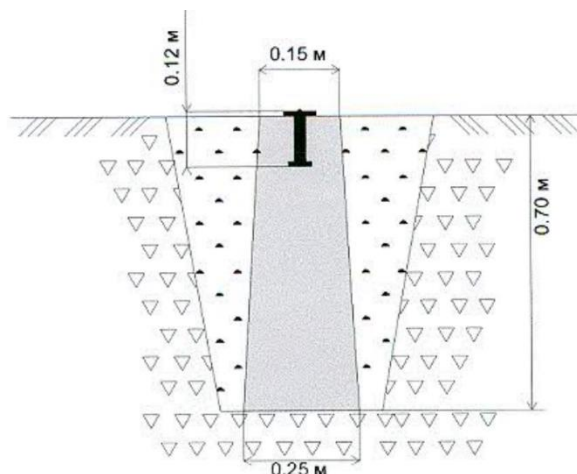


8. Байршлын тухай тэмдэглэл: Хүй 7 худаг салдаг уулзвараас баруун урд, Геодезийн цэг тэмдэгт дээр овоо босгосон байж болзошгүй.

9. Байршлын тойм зураг



10. Төв цэгийн хэлбэр



11. **а. Судалгаа б. Шинээр суулгасан**

13. Хувийн хэрэг хөтөлсөн:

Байгууллага:

12. Огноо: 2023 оны 09-р сарын 20-ны өдөр

Инженер Б.Жаргалсайхан

Климакс Реферэнс ХХК

ГЕОДЕЗИЙН БАЙНГЫН ЦЭГ ТЭМДЭГТИЙН ХУВИЙН ХЭРЭГ
Хэмжилт хийсэн цэгийн дугаар 2

1.	Цэгийн нэр	GCP0984	2.	Марк, реперийн дугаар	0984
3.	Трапецийн дугаар (1:100 000)	M-48-141	4.	Сүлжээний төрөл	GPS
5.	Байршил (аймаг, сум, дүүрэг, хороо)	Улаанбаатар хот, Сонгинохайрхан дүүргийн 21-р хороо			
6.	Координат	B=48°00'12.33"	L=106°32'24.33"	X=5317828.435	Y= 614874.977

7. Цэгийн фото зураг

холоос

ойроос



8. Байршлын тухай тэмдэглэл: 361 дүгээр төмөр замын гарамын зүүн урд хэсэгт, авто замын далан баригдаж утсан

9. Байршлын тойм зураг

10. Төв цэгийн хэлбэр



Утсан цэг

11. **а. Судалгаа б. Шинээр суулгасан**

12. Огноо: 2023 оны 09-р сарын 20-ны өдөр

13. Хувийн хэрэг хөтөлсөн:

Инженер Б.Жаргалсайхан

Байгууллага:

Климакс Реферэнс ХХК


ГЕОДЕЗИЙН БАЙНГЫН ЦЭГ ТЭМДЭГТИЙН ХУВИЙН ХЭРЭГ
Хэмжилт хийсэн цэгийн дугаар 3

1.	Цэгийн нэр	RP135	2.	Марк, реперийн дугаар	RP135
3.	Трапецийн дугаар (1:100 000)	M-48-141	4.	Сүлжээний төрөл	GPS
5.	Байршил (аймаг, сум, дүүрэг, хороо)	Улаанбаатар хот, Сонгинохайрхан дүүргийн 21-р хороо			
6.	Координат	B=48°00'06.8472"	L=106°32'32.73"	X=5317662.645	Y=615052.3037

7. Цэгийн фото зураг

холоос

ойроос



8. Байршлын тухай тэмдэглэл: 361 дүгээр гарамын замын урд хэсэгт, Геодезийн цэг тэмдэгтийг шороон зам дайрсан.

9. Байршлын тойм зураг

10. Төв цэгийн хэлбэр



Устсан цэг

11.  **Судалгаа б. Шинээр суулгасан**

12. Огноо: 2023 оны 09-р сарын 20-ны өдөр

13. Хувийн хэрэг хөтөлсөн:

Инженер Б.Жаргалсайхан

Байгууллага:

Климакс Реферэнс ХХК

ГЕОДЕЗИЙН БАЙНГЫН ЦЭГ ТЭМДЭГТИЙН ХУВИЙН ХЭРЭГ
Хэмжилт хийсэн цэгийн дугаар 4

1.	Цэгийн нэр	GCP0908		2.	Марк, реперийн дугаар	GCP0908	
3.	Трапещийн дугаар (1:100 000)	M-48-141		4.	Сүлжээний төрөл	GPS	
5.	Байршил (аймаг, сум, дүүрэг, хороо)	Улаанбаатар хот, Сонгинохайрхан дүүргийн 21-р хороо					
6.	Координат	B=48°00'20.94"	L=106°33'05.45"	X=5318089.7	Y=615722.0038		

7. Цэгийн фото зураг

холоос

ойроос



Газар дээр нь байшин барьсан

8. Байршлын тухай тэмдэглэл: 361 гарамас хойш партизан явах замын зүүн талд, Геодезийн цэг тэмдэгт нь айлын хашаан дотор байсан ба газар дээр нь байшин барьсан.

9. Байршлын тойм зураг

10. Төв цэгийн хэлбэр



Устсан цэг

11.  **Судалгаа б. Шинээр суулгасан**

12. Огноо: 2023 оны 09-р сарын 20-ны өдөр

13. Хувийн хэрэг хөтөлсөн:

Инженер Б.Жаргалсайхан

Байгууллага:

Климакс Реферэнс ХХК

ГЕОДЕЗИЙН БАЙНГЫН ЦЭГ ТЭМДЭГТИЙН ХУВИЙН ХЭРЭГ
Хэмжилт хийсэн цэгийн дугаар 5

1.	Цэгийн нэр	GCPV		2.	Марк, реперийн дугаар	V	
3.	Трапецийн дугаар (1:100 000)	M-48-141		4.	Сүлжээний төрөл	GPS	
5.	Байршил (аймаг, сум, дүүрэг, хороо)	Улаанбаатар хот, Сонгинохайрхан дүүргийн 32-р хороо					
6.	Координат	B=47°54'10.55"	L=106°33'11.22"	X=5306679.057	Y=616071.2888		

7. Цэгийн фото зураг

холоос



ойроос

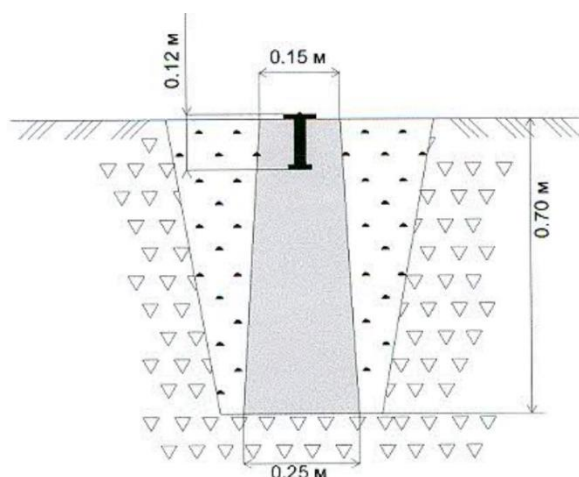


8. Байршлын тухай тэмдэглэл: Эмээлт орчим Аргал ойл ШТС аас зүүн урд уулын орой хэсэг

9. Байршлын тойм зураг



10. Төв цэгийн хэлбэр



11. **а. Судалгаа б. Шинээр суулгасан**

13. Хувийн хэрэг хөтөлсөн:

Байгууллага:

12. Огноо: 2023 оны 09-р сарын 20-ны өдөр

Инженер Б.Жаргалсайхан

Климакс Реферэнс ХХК

ГЕОДЕЗИЙН БАЙНГЫН ЦЭГ ТЭМДЭГТИЙН ХУВИЙН ХЭРЭГ
Хэмжилт хийсэн цэгийн дугаар 6

1.	Цэгийн нэр	GCP170		2.	Марк, реперийн дугаар	170
3.	Трапещийн дугаар (1:100 000)	M-48-141		4.	Сүлжээний төрөл	GPS
5.	Байршил (аймаг, сум, дүүрэг, хороо)	Улаанбаатар хот, Сонгинохайрхан дүүргийн 21-р хороо				
6.	Координат	B=48°03'24.42"	L=106°33'46.89"	X=5323793.287	Y=616464.5135	

7. Цэгийн фото зураг

холоос



ойроос



8. Байршлын тухай тэмдэглэл: Рашаант орчим Лекс ойл ХХК-н баруун хойд буланд төмөр замын далан дайрч ухагдаж утсан

9. Байршлын тойм зураг



10. Төв цэгийн хэлбэр

Утсан цэг

11.  **Судалгаа б. Шинээр суулгасан**

12. Огноо: 2023 оны 09-р сарын 20-ны өдөр

13. Хувийн хэрэг хөтөлсөн:

Инженер Б.Жаргалсайхан

Байгууллага:

Климакс Реферэнс ХХК

ГЕОДЕЗИЙН БАЙНГЫН ЦЭГ ТЭМДЭГТИЙН ХУВИЙН ХЭРЭГ
Хэмжилт хийсэн цэгийн дугаар 7

1.	Цэгийн нэр	GCPVI		2.	Марк, реперийн дугаар	VI	
3.	Трапещийн дугаар (1:100 000)	M-48-141		4.	Сүлжээний төрөл	GPS	
5.	Байршил (аймаг, сум, дүүрэг, хороо)	Улаанбаатар хот, Сонгинохайрхан дүүргийн 32-р хороо					
6.	Координат	B=47°53'50.578"	L=106°33'45.324"	X=5306076.629	Y=616791.7131		

7. Цэгийн фото зураг

холоос

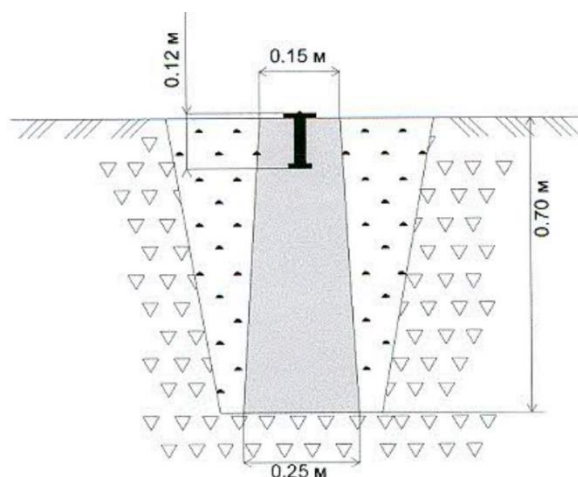
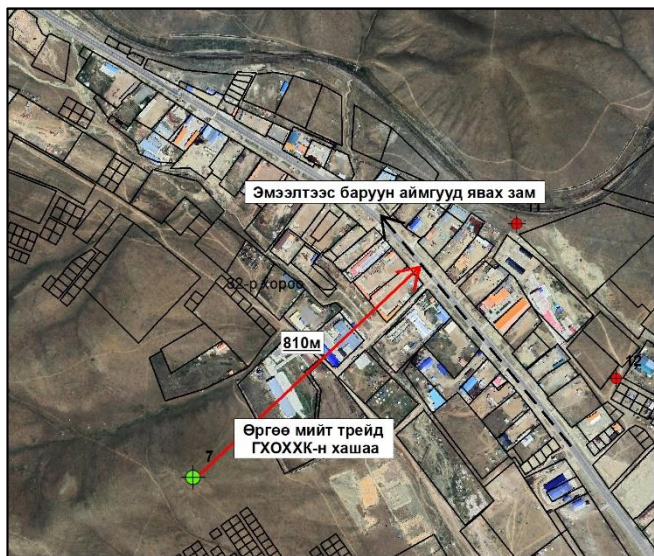
ойроос



8. Байршлын тухай тэмдэглэл: Эмээлт орчим Өргөө мийт трейд ГХОХХК -н баруун урд уулын орой дээр

9. Байршлын тойм зураг

10. Төв цэгийн хэлбэр



11. **а. Судалгаа б. Шинээр суулгасан**

12. Огноо: 2023 оны 09-р сарын 20-ны өдөр

13. Хувийн хэрэг хөтөлсөн:

Инженер Б.Жаргалсайхан

Байгууллага:

Климакс Реферэнс ХХК

ГЕОДЕЗИЙН БАЙНГЫН ЦЭГ ТЭМДЭГТИЙН ХУВИЙН ХЭРЭГ
Хэмжилт хийсэн цэгийн дугаар 8

1.	Цэгийн нэр	GCP48		2.	Марк, реперийн дугаар	48	
3.	Трапещийн дугаар (1:100 000)	M-48-141		4.	Сүлжээний төрөл	GPS	
5.	Байршил (аймаг, сум, дүүрэг, хороо)	Улаанбаатар хот, Сонгинохайрхан дүүргийн 21-р хороо					
6.	Координат	B=48° 03'44.05"	L=106°34'12.083"	X=5324409.855	Y=616974.1812		

7. Цэгийн фото зураг

холоос

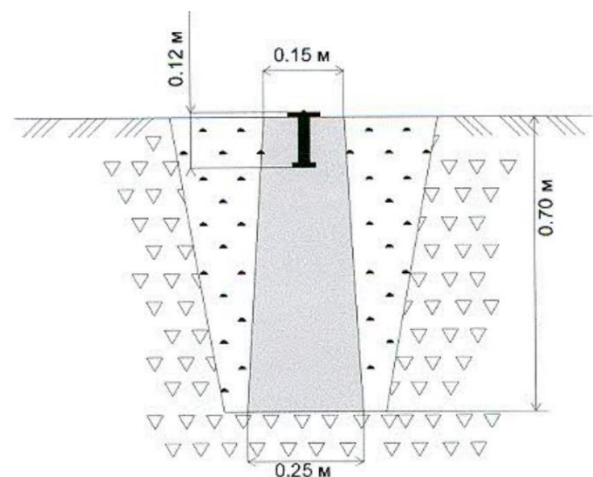
ойроос



8. Байршлын тухай тэмдэглэл: Рашаант орчим Монголиавон энержи ХХК -н эзэмшил газар дотор

9. Байршлын тойм зураг

10. Төв цэгийн хэлбэр



11. **а. Судалгаа б. Шинээр суулгасан**

12. Огноо: 2023 оны 09-р сарын 20-ны өдөр

13. Хувийн хэрэг хөтөлсөн:

Инженер Б.Жаргалсайхан

Байгууллага:

Климакс Реферэнс ХХК

ГЕОДЕЗИЙН БАЙНГЫН ЦЭГ ТЭМДЭГТИЙН ХУВИЙН ХЭРЭГ
Хэмжилт хийсэн цэгийн дугаар 9

1.	Цэгийн нэр	GCP0070	2.	Марк, реперийн дугаар	0070
3.	Трапещийн дугаар (1:100 000)	M-48-141	4.	Сүлжээний төрөл	GPS
5.	Байршил (аймаг, сум, дүүрэг, хороо)	Улаанбаатар хот, Сонгинохайрхан дүүргийн 32-р хороо			
6.	Координат	B=47° 53'11.81"	L=106°34'12.93"	X=5304891.395	Y=617389.1643

7. Цэгийн фото зураг

холоос

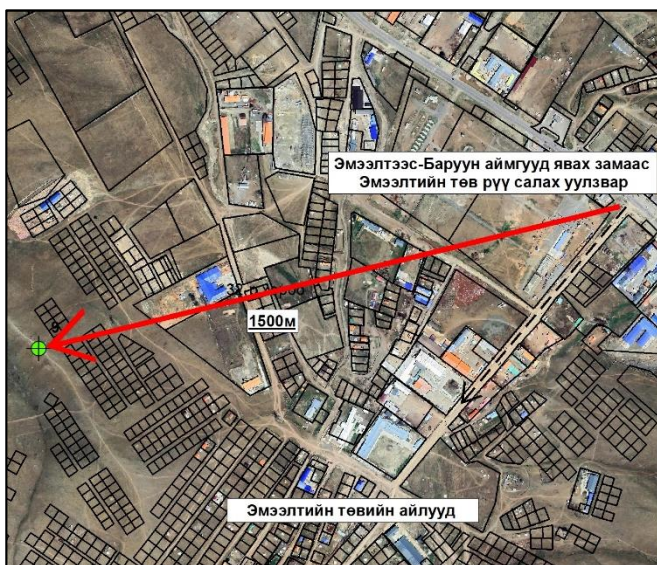


ойроос

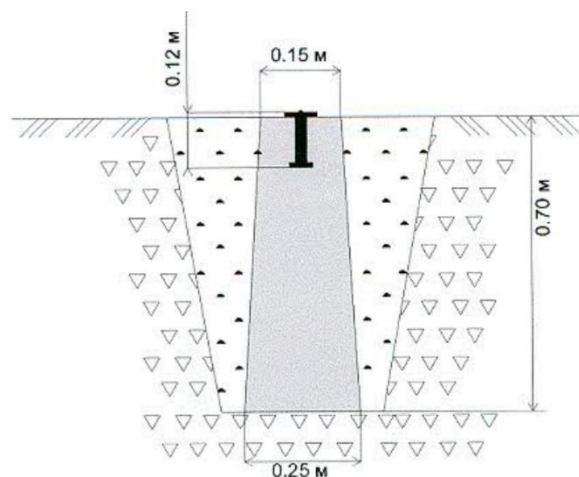


8. Байршлын тухай тэмдэглэл: Эмээлтийн төвөөс баруун урд уулын орой дээр

9. Байршлын тойм зураг



10. Төв цэгийн хэлбэр



11. **а. Судалгаа б. Шинээр суулгасан**

13. Хувийн хэрэг хөтөлсөн:

Байгууллага:

12. Огноо: 2023 оны 09-р сарын 20-ны өдөр

Инженер Б.Жаргалсайхан

Климакс Реферэнс ХХК

ГЕОДЕЗИЙН БАЙНГЫН ЦЭГ ТЭМДЭГТИЙН ХУВИЙН ХЭРЭГ
Хэмжилт хийсэн цэгийн дугаар 10

1.	Цэгийн нэр	GCP3025	2.	Марк, реперийн дугаар	3025
3.	Трапецийн дугаар (1:100 000)	M-48-141	4.	Сүлжээний төрөл	GPS
5.	Байршил (аймаг, сум, дүүрэг, хороо)	Улаанбаатар хот, Сонгинохайрхан дүүргийн 21-р хороо			
6.	Координат	B=48°03'47.76"	L=106°34'43.406"	X=5324537.697	Y=617620.0806

7. Цэгийн фото зураг

холоос



ойроос



8. Байршлын тухай тэмдэглэл: Рашаантын замын урд уул өгсөх замд уулыг нилэнхүйд нь ухсан байсан мөн уулын орой дээр гарч шалгахад цэг тэмдэгт олдоогүй.

9. Байршлын тойм зураг



10. Төв цэгийн хэлбэр

Устсан цэг

11. **а. Судалгаа б. Шинээр суулгасан**

13. Хувийн хэрэг хөтөлсөн:

Байгууллага:

12. Огноо: 2023 оны 09-р сарын 20-ны өдөр

Инженер Б.Жаргалсайхан

Климакс Реферэнс ХХК

ГЕОДЕЗИЙН БАЙНГЫН ЦЭГ ТЭМДЭГТИЙН ХУВИЙН ХЭРЭГ
Хэмжилт хийсэн цэгийн дугаар 11

1.	Цэгийн нэр	GCP0008	2.	Марк, реперийн дугаар	0008
3.	Трапецийн дугаар (1:100 000)	M-48-141	4.	Сүлжээний төрөл	GPS
5.	Байршил (аймаг, сум, дүүрэг, хороо)	Улаанбаатар хот, Сонгинохайрхан дүүргийн 32-р хороо			
6.	Координат	B=47° 54'11.808"	L=106°34'27.354"	X=5306749.747	Y=617650.944

7. Цэгийн фото зураг

холоос

ойроос



8. Байршлын тухай тэмдэглэл: Эмээлтийн авто зам төмөр замын дунд хатуу цаг байсан ул мөр ажиглагдаагүй.

9. Байршлын тойм зураг

10. Төв цэгийн хэлбэр



Устсан цэг

11. **а. Судалгаа б. Шинээр суулгасан**

12. Огноо: 2023 оны 09-р сарын 20-ны өдөр

13. Хувийн хэрэг хөтөлсөн:

Инженер Б.Жаргалсайхан

Байгууллага:

Климакс Реферэнс ХХК

ГЕОДЕЗИЙН БАЙНГЫН ЦЭГ ТЭМДЭГТИЙН ХУВИЙН ХЭРЭГ
Хэмжилт хийсэн цэгийн дугаар 12

1.	Цэгийн нэр	GCP0929	2.	Марк, реперийн дугаар	0929
3.	Трапецийн дугаар (1:100 000)	M-48-141	4.	Сүлжээний төрөл	GPS
5.	Байршил (аймаг, сум, дүүрэг, хороо)	Улаанбаатар хот, Сонгинохайрхан дүүргийн 32-р хороо			
6.	Координат	B=47° 53'58.351"	L=106°34'39.619"	X=5306339.505	Y=617914.046

7. Цэгийн фото зураг

холоос



ойроос

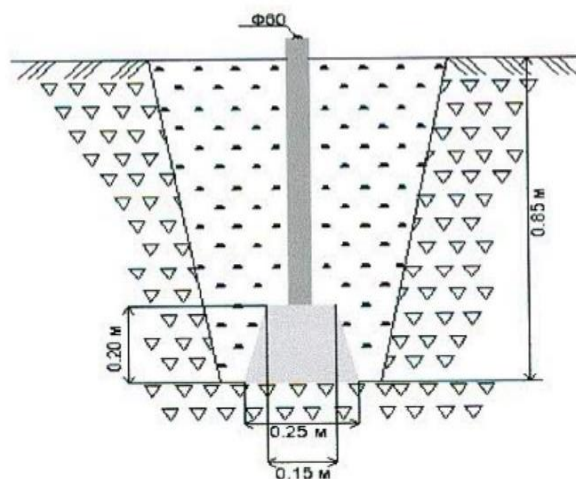



8. Байршлын тухай тэмдэглэл: Эмээлтийн авто зам төмөр замын дунд Эмээлтийн төвөөс 1400м зайд

9. Байршлын тойм зураг



10. Төв цэгийн хэлбэр



11.  **Судалгаа** **б. Шинээр суулгасан**

13. Хувийн хэрэг хөтөлсөн:

Байгууллага:

12. Огноо: 2023 оны 09-р сарын 20-ны өдөр

Инженер Б.Жаргалсайхан

Климакс Реферэнс ХХК

ГЕОДЕЗИЙН БАЙНГЫН ЦЭГ ТЭМДЭГТИЙН ХУВИЙН ХЭРЭГ
Хэмжилт хийсэн цэгийн дугаар 13

1.	Цэгийн нэр	GCP67		2.	Марк, реперийн дугаар	67	
3.	Трапещийн дугаар (1:100 000)	M-48-141		4.	Сүлжээний төрөл	GPS	
5.	Байршил (аймаг, сум, дүүрэг, хороо)	Улаанбаатар хот, Сонгинохайрхан дүүргийн 32-р хороо					
6.	Координат	B=47° 52'58.413"	L=106°35'28.072"	X=5304509.788	Y=618958.0673		

7. Цэгийн фото зураг

холоос



ойроос

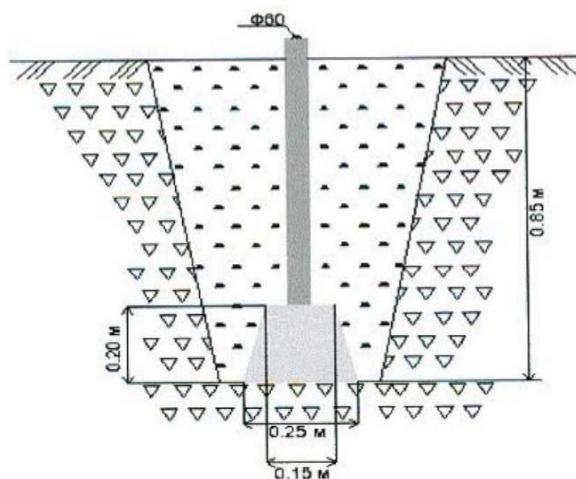


8. Байршлын тухай тэмдэглэл: Эмээлтийн төвөөс зүүн урд уулын орой дээр цэг тэмдэгтийн байршил зөрүүтэй устаагүй байна.

9. Байршлын тойм зураг



10. Төв цэгийн хэлбэр



11. **а. Судалгаа б. Шинээр суулгасан**

13. Хувийн хэрэг хөтөлсөн:

Байгууллага:

12. Огноо: 2023 оны 09-р сарын 20-ны өдөр

Инженер Б.Жаргалсайхан

Климакс Реферэнс ХХК

ГЕОДЕЗИЙН БАЙНГЫН ЦЭГ ТЭМДЭГТИЙН ХУВИЙН ХЭРЭГ
Хэмжилт хийсэн цэгийн дугаар 14

1.	Цэгийн нэр	ГЦТ- 7		2.	Марк, реперийн дугаар	7	
3.	Трапещийн дугаар (1:100 000)	М-48-141		4.	Сүлжээний төрөл	GPS	
5.	Байршил (аймаг, сум, дүүрэг, хороо)	Улаанбаатар хот, Сонгинохайрхан дүүргийн 32-р хороо					
6.	Координат	В=47° 53'50.88"	Л=106°35'32.204"	Х=5306131.303	Y=619010.4909		

7. Цэгийн фото зураг

холоос

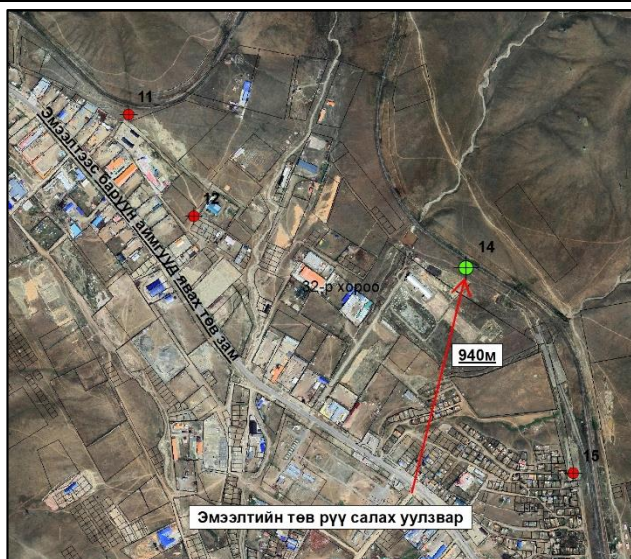


ойроос

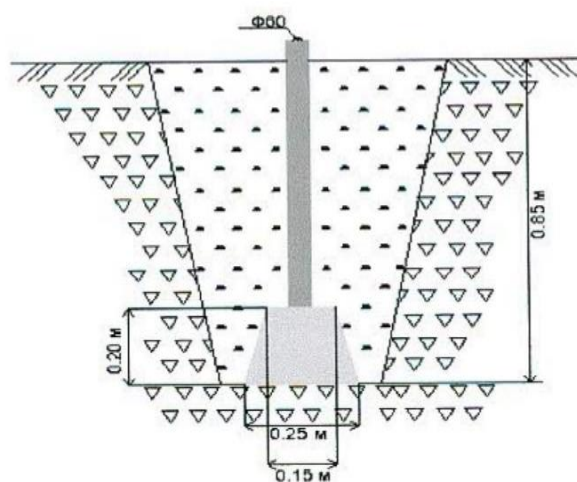


8. Байршлын тухай тэмдэглэл: Эмээлтийн төв рүү салдаг уулзвараас хойшоо 940 м зайд төмөр замын хажууд

9. Байршлын тойм зураг



10. Төв цэгийн хэлбэр



11. **а. Судалгаа б. Шинээр суулгасан**

13. Хувийн хэрэг хөтөлсөн:

Байгууллага:

12. Огноо: 2023 оны 09-р сарын 20-ны өдөр

Инженер Б.Жаргалсайхан

Климакс Реферэнс ХХК

ГЕОДЕЗИЙН БАЙНГЫН ЦЭГ ТЭМДЭГТИЙН ХУВИЙН ХЭРЭГ
Хэмжилт хийсэн цэгийн дугаар 15

1.	Цэгийн нэр	GCP0970	2.	Марк, реперийн дугаар	0970
3.	Трапещийн дугаар (1:100 000)	M-48-141	4.	Сүлжээний төрөл	GPS
5.	Байршил (аймаг, сум, дүүрэг, хороо)	Улаанбаатар хот, Сонгинохайрхан дүүргийн 32-р хороо			
6.	Координат	B=47° 53'23.777"	L=106°35'52.238"	X=5305303.127	Y=619443.7378

7. Цэгийн фото зураг

холоос

ойроос



8. Байршлын тухай тэмдэглэл: Эмээлтийн төвөөс зүүн тийшээ Баруунтуруун зүг рүү төмөр замын хажууд

9. Байршлын тойм зураг

10. Төв цэгийн хэлбэр



Устсан цэг

11. **а. Судалгаа б. Шинээр суулгасан**

12. Огноо: 2023 оны 09-р сарын 20-ны өдөр

13. Хувийн хэрэг хөтөлсөн:

Инженер Б.Жаргалсайхан

Байгууллага:

Климакс Реферэнс ХХК

ГЕОДЕЗИЙН БАЙНГЫН ЦЭГ ТЭМДЭГТИЙН ХУВИЙН ХЭРЭГ
Хэмжилт хийсэн цэгийн дугаар 16

1.	Цэгийн нэр	GCP0619		2.	Марк, реперийн дугаар	0619
3.	Трапещийн дугаар (1:100 000)	M-48-141		4.	Сүлжээний төрөл	GPS
5.	Байршил (аймаг, сум, дүүрэг, хороо)	Улаанбаатар хот, Сонгинохайрхан дүүргийн 32-р хороо				
6.	Координат	B=47° 53'06.05"	L=106°35'58.54"	X=5304758.589	Y=619586.0386	

7. Цэгийн фото зураг

холоос



ойроос



8. Байршлын тухай тэмдэглэл: Эмээлтийн төвөөс зүүн урагшаа төмөр замын хажууд

9. Байршлын тойм зураг



10. Төв цэгийн хэлбэр

Устсан цэг

11. **а. Судалгаа б. Шинээр суулгасан**

13. Хувийн хэрэг хөтөлсөн:

Байгууллага:

12. Огноо: 2023 оны 09-р сарын 20-ны өдөр

Инженер Б.Жаргалсайхан

Климакс Реферэнс ХХК

ГЕОДЕЗИЙН БАЙНГЫН ЦЭГ ТЭМДЭГТИЙН ХУВИЙН ХЭРЭГ
Хэмжилт хийсэн цэгийн дугаар 17

1.	Цэгийн нэр	GCP0987		2.	Марк, реперийн дугаар	0987	
3.	Трапещийн дугаар (1:100 000)	M-48-141		4.	Сүлжээний төрөл	GPS	
5.	Байршил (аймаг, сум, дүүрэг, хороо)	Улаанбаатар хот, Сонгинохайрхан дүүргийн 32-р хороо					
6.	Координат	B=48° 07'52.788"	L=106°37'38.25"	X=5332177.745	Y=621078.5016		

7. Цэгийн фото зураг

холоос

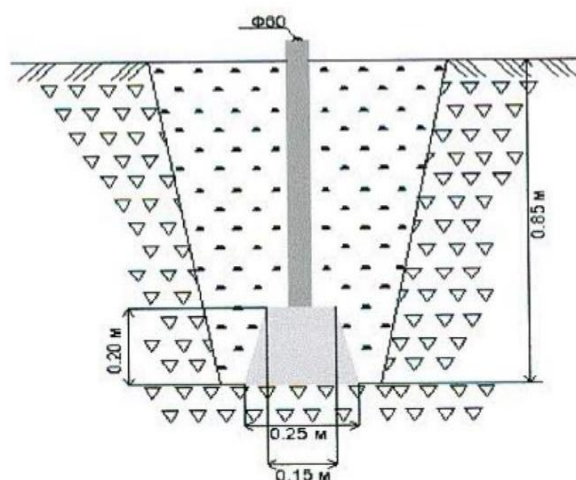
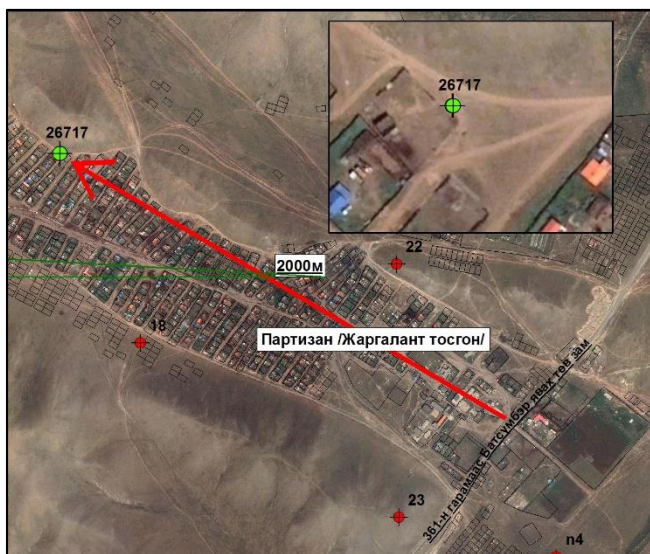
ойроос



8. Байршлын тухай тэмдэглэл: Жаргалант тосгоноос хойшоо Нарийн ферм явах замын дэргэд

9. Байршлын тойм зураг

10. Төв цэгийн хэлбэр



11. **а. Судалгаа б. Шинээр суулгасан**

12. Огноо: 2023 оны 09-р сарын 20-ны өдөр

13. Хувийн хэрэг хөтөлсөн:

Инженер Б.Жаргалсайхан

Байгууллага:

Климакс Реферэнс ХХК

ГЕОДЕЗИЙН БАЙНГЫН ЦЭГ ТЭМДЭГТИЙН ХУВИЙН ХЭРЭГ
Хэмжилт хийсэн цэгийн дугаар 18

1.	Цэгийн нэр	GCP680		2.	Төвийн дугаар	680	
3.	Трапецийн дугаар (1:100 000)	M-48-141		4.	Сүлжээний төрөл	GPS	
5.	Байршил (аймаг, сум, дүүрэг, хороо)	Улаанбаатар хот, Сонгинохайрхан дүүргийн 21-р хороо					
6.	Координат	B=48° 07'29.15"	L=106°37'52.42"	X=5332177.745	Y=621078.5016		

7. Цэгийн фото зураг

холоос

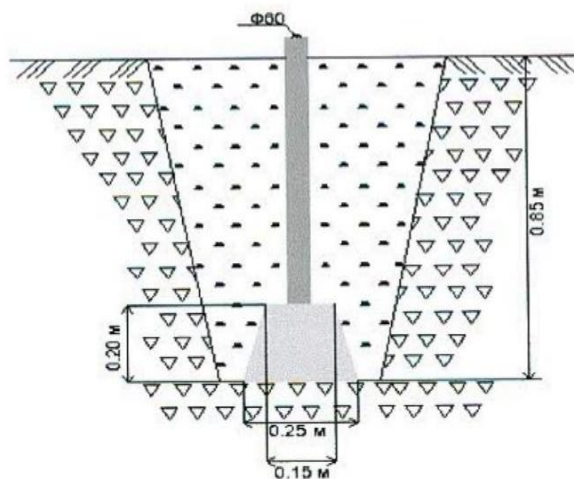
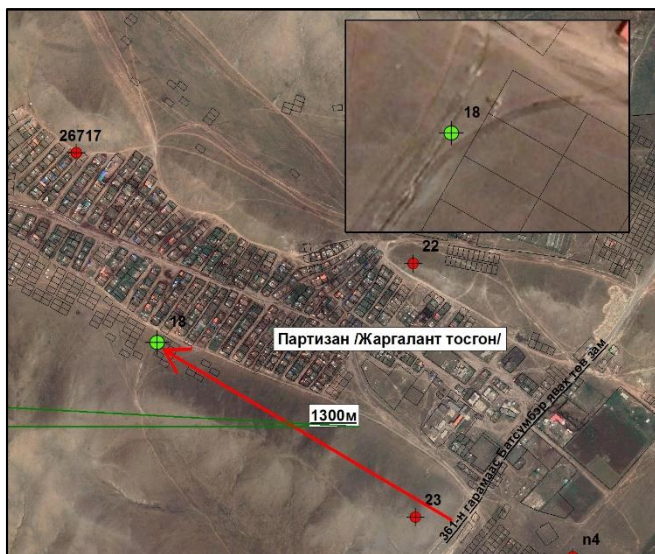
ойроос



8. Байршлын тухай тэмдэглэл: Сонгинохайрхан дүүргийн 21-р хороо Жаргалант тосгон Цаг уур орчимд.

9. Байршлын тойм зураг

10. Төв цэгийн хэлбэр



11. **а. Судалгаа б. Шинээр суулгасан**

12. Огноо: 2023 оны 09-р сарын 20-ны өдөр

13. Хувийн хэрэг хөтөлсөн:

Инженер Б.Жаргалсайхан

Байгууллага:

Климакс Реферэнс ХХК


ГЕОДЕЗИЙН БАЙНГЫН ЦЭГ ТЭМДЭГТИЙН ХУВИЙН ХЭРЭГ
Хэмжилт хийсэн цэгийн дугаар 19

1.	Цэгийн нэр	GCP0909	2.	Төвийн дугаар	0909
3.	Трапещийн дугаар (1:100 000)	M-48-141	4.	Сүлжээний төрөл	GPS
5.	Байршил (аймаг, сум, дүүрэг, хороо)	Улаанбаатар хот, Сонгинохайрхан дүүргийн 32-р хороо			
6.	Координат	B=47° 55'00.78"	L=106°37'42.72"	X=5332177.745	Y=621674.6702

7. Цэгийн фото зураг

холоос

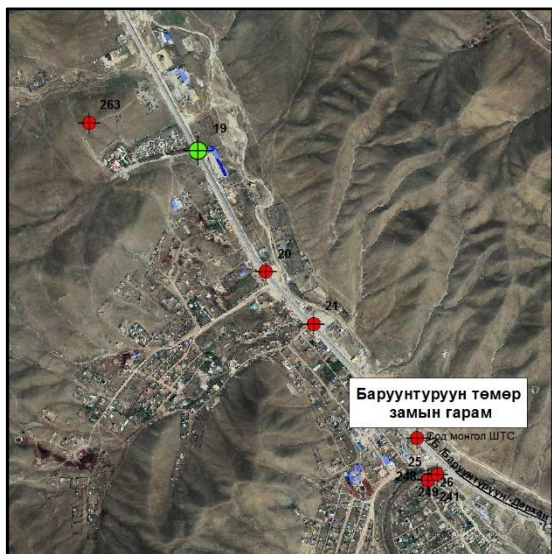
ойроос



8. Байршлын тухай тэмдэглэл: Сонгинохайрхан дүүргийн 32-р хороо Буян компанийн ойролцоо зам дагуу цэг тэмдэгт утсан.

9. Байршлын тойм зураг

10. Төв цэгийн хэлбэр



Утсан цэг

11. **а. Судалгаа б. Шинээр суулгасан**

12. Огноо: 2023 оны 09-р сарын 20-ны өдөр

13. Хувийн хэрэг хөтөлсөн:

Инженер Б.Жаргалсайхан

Байгууллага:

Климакс Реферэнс ХХК

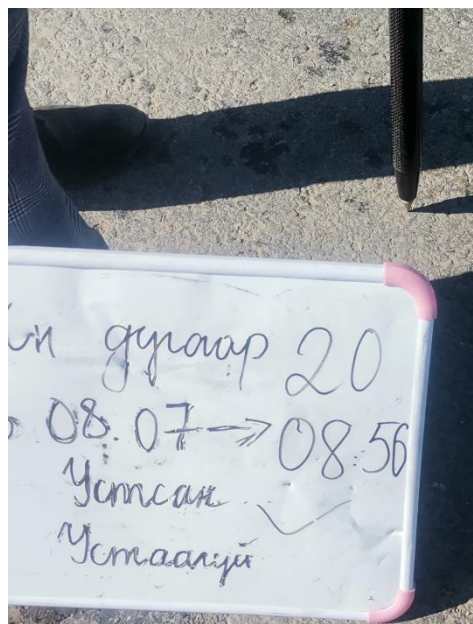
ГЕОДЕЗИЙН БАЙНГЫН ЦЭГ ТЭМДЭГТИЙН ХУВИЙН ХЭРЭГ
Хэмжилт хийсэн цэгийн дугаар 20

1.	Цэгийн нэр	GCP0913	2.	Төвийн дугаар	0913
3.	Трапещийн дугаар (1:100 000)	M-48-141	4.	Сүлжээний төрөл	GPS
5.	Байршил (аймаг, сум, дүүрэг, хороо)	Улаанбаатар хот, Сонгинохайрхан дүүргийн 32-р хороо			
6.	Координат	B=47°55'00.78"	L=106°37'42.72"	X=5307723.367	Y= 622026.438

7. Цэгийн фото зураг

холоос

ойроос



8. Байршлын тухай тэмдэглэл: Сонгинохайрхан дүүргийн 32-р хороо Баруунтурууны айлууд руу салдаг уулзвар орчимд цэг тэмдэгт устсан.

9. Байршлын тойм зураг

10. Төв цэгийн хэлбэр



Устсан цэг

11. **а. Судалгаа б. Шинээр суулгасан**

12. Огноо: 2023 оны 09-р сарын 20-ны өдөр

13. Хувийн хэрэг хөтөлсөн:

Инженер Б.Жаргалсайхан

Байгууллага:

Климакс Реферэнс ХХК


ГЕОДЕЗИЙН БАЙНГЫН ЦЭГ ТЭМДЭГТИЙН ХУВИЙН ХЭРЭГ
Хэмжилт хийсэн цэгийн дугаар 21

1.	Цэгийн нэр	GCP0923	2.	Төвийн дугаар	0923
3.	Трапещийн дугаар (1:100 000)	M-48-141	4.	Сүлжээний төрөл	GPS
5.	Байршил (аймаг, сум, дүүрэг, хороо)	Улаанбаатар хот, Сонгинохайрхан дүүргийн 32-р хороо			
6.	Координат	B= 47°54'31.522"	L= 106°38'10.579"	X=5307454.707	Y=622271.9437

7. Цэгийн фото зураг

холоос

ойроос



8. Байршлын тухай тэмдэглэл: Сонгинохайрхан дүүргийн 32-р хороо Баруунтурууны айлууд руу салдаг уулзвар орчимд цэг тэмдэгт утсан.

9. Байршлын тойм зураг

10. Төв цэгийн хэлбэр



Утсан цэг

11. **а. Судалгаа б. Шинээр суулгасан**

12. Огноо: 2023 оны 09-р сарын 20-ны өдөр

13. Хувийн хэрэг хөтөлсөн:

Инженер Б.Жаргалсайхан

Байгууллага:


Климакс Реферэнс ХХК

ГЕОДЕЗИЙН БАЙНГЫН ЦЭГ ТЭМДЭГТИЙН ХУВИЙН ХЭРЭГ
Хэмжилт хийсэн цэгийн дугаар 22

1.	Цэгийн нэр	GCP0603	2.	Төвийн дугаар	0603
3.	Трапецийн дугаар (1:100 000)	M-48-141	4.	Сүлжээний төрөл	GPS
5.	Байршил (аймаг, сум, дүүрэг, хороо)	Улаанбаатар хот, Сонгинохайрхан дүүргийн 21-р хороо			
6.	Координат	B= 48 °7'38.241"	L= 106 °38'40.009"	X=5331755.760	Y=622364.4816

7. Цэгийн фото зураг

холоос



ойроос

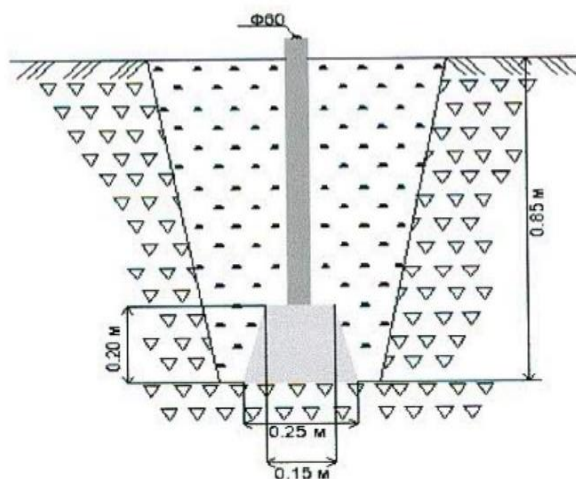


8. Байршлын тухай тэмдэглэл: Сонгинохайрхан дүүргийн 21-р хороо Жаргалант тосгон ШТС-аас чанх хойно 750м зайд уулын орой дээр цэг тэмдэгт устаагүй.

9. Байршлын тойм зураг



10. Төв цэгийн хэлбэр



11. **а. Судалгаа б. Шинээр суулгасан**

13. Хувийн хэрэг хөтөлсөн:

Байгууллага:

12. Огноо: 2023 оны 09-р сарын 20-ны өдөр

Инженер Б.Жаргалсайхан

Климакс Реферэнс ХХК

ГЕОДЕЗИЙН БАЙНГЫН ЦЭГ ТЭМДЭГТИЙН ХУВИЙН ХЭРЭГ
Хэмжилт хийсэн цэгийн дугаар 23

1.	Цэгийн нэр	Rp1646	2.	Төвийн дугаар	1646
3.	Трапещийн дугаар (1:100 000)	M-48-141	4.	Сүлжээний төрөл	GPS
5.	Байршил (аймаг, сум, дүүрэг, хороо)	Улаанбаатар хот, Сонгинохайрхан дүүргийн 21-р хороо			
6.	Координат	B= 48°7'6.924"	L= 106°38'39.43"	X=5330788.668	Y622373.1669

7. Цэгийн фото зураг

холоос



ойроос

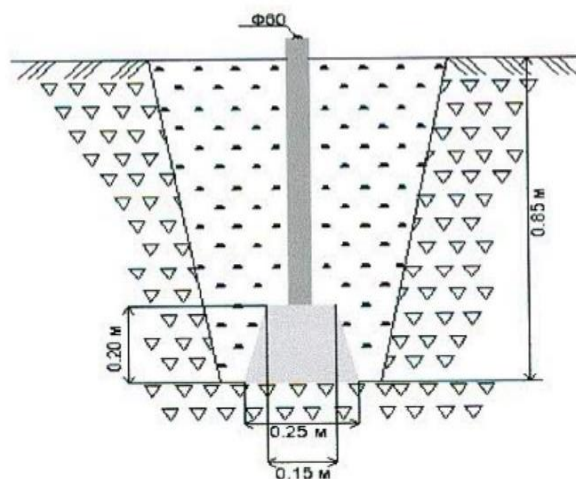


8. Байршлын тухай тэмдэглэл: Сонгинохайрхан дүүргийн 21-р хороо Жаргалант тосгоны баруун урд зүгт уулын орой дээр цэг тэмдэгт устаагүй байна.

9. Байршлын тойм зураг



10. Төв цэгийн хэлбэр



11. **а. Судалгаа б. Шинээр суулгасан**

13. Хувийн хэрэг хөтөлсөн:

Байгууллага:

12. Огноо: 2023 оны 09-р сарын 20-ны өдөр

Инженер Б.Жаргалсайхан

Климакс Реферэнс ХХК


ГЕОДЕЗИЙН БАЙНГЫН ЦЭГ ТЭМДЭГТИЙН ХУВИЙН ХЭРЭГ
Хэмжилт хийсэн цэгийн дугаар 24

1.	Цэгийн нэр	GCP0934	2.	Төвийн дугаар	0934
3.	Трапещийн дугаар (1:100 000)	M-48-141	4.	Сүлжээний төрөл	GPS
5.	Байршил (аймаг, сум, дүүрэг, хороо)	Улаанбаатар хот, Сонгинохайрхан дүүргийн 32-р хороо			
6.	Координат	B= 47°54'12.19"	L= 106°38'35.545"	X=5306868.896	Y= 622802.858

7. Цэгийн фото зураг

холоос

ойроос



8. Байршлын тухай тэмдэглэл: Сонгинохайрхан дүүргийн 32-р хороо Баруунтурууны төмөр замын гарам өнгөрөөд цэг тэмдэгт устсан.

9. Байршлын тойм зураг

10. Төв цэгийн хэлбэр



Устсан цэг

11. **а. Судалгаа б. Шинээр суулгасан**

12. Огноо: 2023 оны 09-р сарын 20-ны өдөр

13. Хувийн хэрэг хөтөлсөн:

Инженер Б.Жаргалсайхан

Байгууллага:

Климакс Реферэнс ХХК

ГЕОДЕЗИЙН БАЙНГЫН ЦЭГ ТЭМДЭГТИЙН ХУВИЙН ХЭРЭГ
Хэмжилт хийсэн цэгийн дугаар 25,26

1.	Цэгийн нэр	ГЦТ-1747	2.	Төвийн дугаар	1747
3.	Трапецийн дугаар (1:100 000)	M-48-141	4.	Сүлжээний төрөл	GPS
5.	Байршил (аймаг, сум, дүүрэг, хороо)	Улаанбаатар хот, Сонгинохайрхан дүүргийн 32-р хороо			
6.	Координат	B= 47°54'5.181"	L=106°38'38.108"	X=5306653.641	Y=622860.675

7. Цэгийн фото зураг

холоос

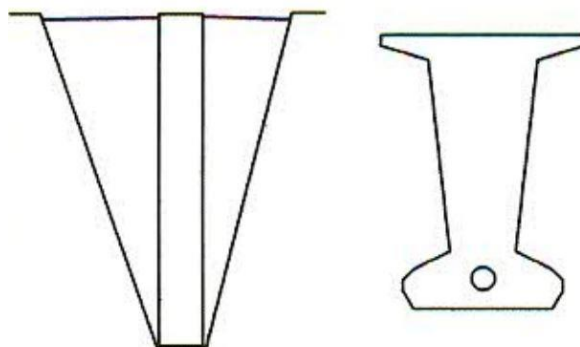
ойроос



8. Байршлын тухай тэмдэглэл: Сонгинохайрхан дүүргийн 32-р хороо Баруунтурууны төмөр замын гарамаас баруун зүгт айлын хашааны хажууд олон цэг тэмдэгт нэг дор байна.

9. Байршлын тойм зураг

10. Төв цэгийн хэлбэр



11. **а. Судалгаа б. Шинээр суулгасан**

12. Огноо: 2023 оны 09-р сарын 20-ны өдөр

13. Хувийн хэрэг хөтөлсөн:

Инженер Б.Жаргалсайхан

Байгууллага:

Климакс Реферэнс ХХК

ГЕОДЕЗИЙН БАЙНГЫН ЦЭГ ТЭМДЭГТИЙН ХУВИЙН ХЭРЭГ
Хэмжилт хийсэн цэгийн дугаар 27

1.	Цэгийн нэр	ГЦТ-61	2.	Төвийн дугаар	61
3.	Трапецийн дугаар (1:100 000)	M-48-141	4.	Сүлжээний төрөл	GPS
5.	Байршил (аймаг, сум, дүүрэг, хороо)	Улаанбаатар хот, Сонгинохайрхан дүүргийн 32-р хороо			
6.	Координат	B= 47°53'44.855	L= 106°38'42.374"	X=5307723.367	Y= 622026.438

7. Цэгийн фото зураг

холоос

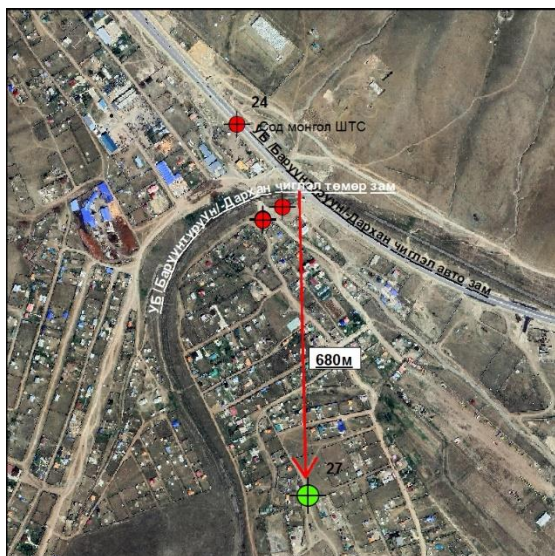


ойроос



8. Байршлын тухай тэмдэглэл: Сонгинохайрхан дүүргийн 32-р хороо Баруунтурууны төмөр замын гарамаас урд зүгт хорооны байрнаас хойшоо цэг тэмдэгт устсан.

9. Байршлын тойм зураг



10. Төв цэгийн хэлбэр

Устсан цэг

11. **а. Судалгаа б. Шинээр суулгасан**

13. Хувийн хэрэг хөтөлсөн:

Байгууллага:

12. Огноо: 2023 оны 09-р сарын 20-ны өдөр

Инженер Б.Жаргалсайхан

Климакс Реферэнс ХХК


ГЕОДЕЗИЙН БАЙНГЫН ЦЭГ ТЭМДЭГТИЙН ХУВИЙН ХЭРЭГ
Хэмжилт хийсэн цэгийн дугаар 28

1.	Цэгийн нэр	ГЦТ- 18	2.	Төвийн дугаар	18
3.	Трапецийн дугаар (1:100 000)	M-48-141	4.	Сүлжээний төрөл	GPS
5.	Байршил (аймаг, сум, дүүрэг, хороо)	Улаанбаатар хот, Сонгинохайрхан дүүргийн 32-р хороо			
6.	Координат	B= 47°53'55.698	L= 106°39'58.788	X=5307723.367	Y= 622026.438

7. Цэгийн фото зураг

холоос

ойроос



8. Байршлын тухай тэмдэглэл: Сонгинохайрхан дүүргийн 32-р хороо баруун аймгууд руу салдаг тойрог дээр цэг тэмдэгт утсан.

9. Байршлын тойм зураг

10. Төв цэгийн хэлбэр



Утсан цэг

11. **а. Судалгаа б. Шинээр суулгасан**

12. Огноо: 2023 оны 09-р сарын 20-ны өдөр

13. Хувийн хэрэг хөтөлсөн:

Инженер Б.Жаргалсайхан

Байгууллага:


Климакс Реферэнс ХХК

ГЕОДЕЗИЙН БАЙНГЫН ЦЭГ ТЭМДЭГТИЙН ХУВИЙН ХЭРЭГ
Хэмжилт хийсэн цэгийн дугаар 29

1.	Цэгийн нэр	ГЦТ- 23	2.	Төвийн дугаар	23
3.	Трапещийн дугаар (1:100 000)	M-48-141	4.	Сүлжээний төрөл	GPS
5.	Байршил (аймаг, сум, дүүрэг, хороо)	Улаанбаатар хот, Сонгинохайрхан дүүргийн 33-р хороо			
6.	Координат	B= 47°54'30.575	L= 106°40'10.607"	X=5307478.828	Y=624763.943

7. Цэгийн фото зураг

холоос

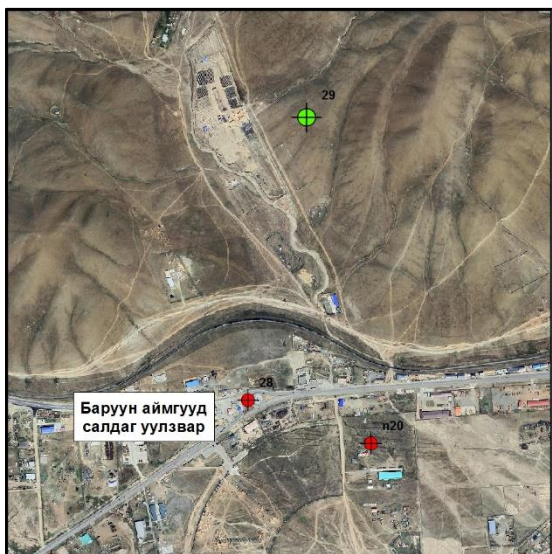


ойроос

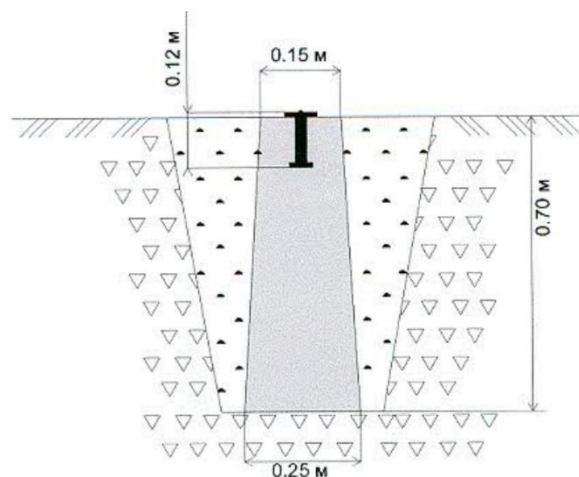


8. Байршлын тухай тэмдэглэл: Сонгинохайрхан дүүргийн 33-р хороо баруун аймгууд руу салдаг тойрогос чанх хойно цэг тэмдэгт устаагүй.

9. Байршлын тойм зураг



10. Төв цэгийн хэлбэр



11. **а. Судалгаа б. Шинээр суулгасан**

13. Хувийн хэрэг хөтөлсөн:

Байгууллага:

12. Огноо: 2023 оны 09-р сарын 20-ны өдөр

Инженер Б.Жаргалсайхан

Климакс Реферэнс ХХК


ГЕОДЕЗИЙН БАЙНГЫН ЦЭГ ТЭМДЭГТИЙН ХУВИЙН ХЭРЭГ
Хэмжилт хийсэн цэгийн дугаар 30

1.	Цэгийн нэр	GCP6450	2.	Төвийн дугаар	6450
3.	Трапецийн дугаар (1:100 000)	M-48-141	4.	Сүлжээний төрөл	GPS
5.	Байршил (аймаг, сум, дүүрэг, хороо)	Улаанбаатар хот, Сонгинохайрхан дүүргийн 21-р хороо			
6.	Координат	B= 48°6'32.807"	L= 106°40'38.294"	X=5329788.411	Y= 624853.362

7. Цэгийн фото зураг

холоос

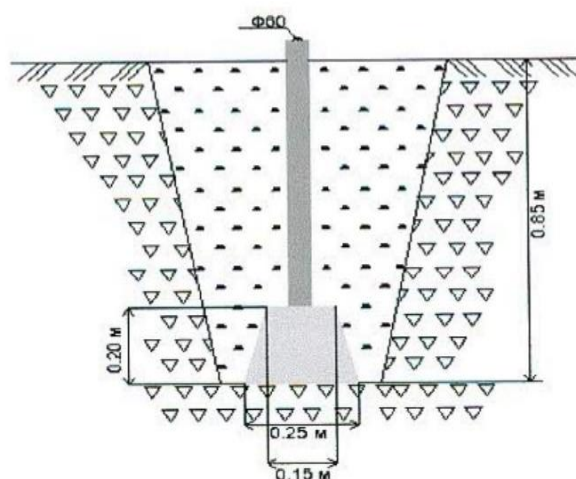
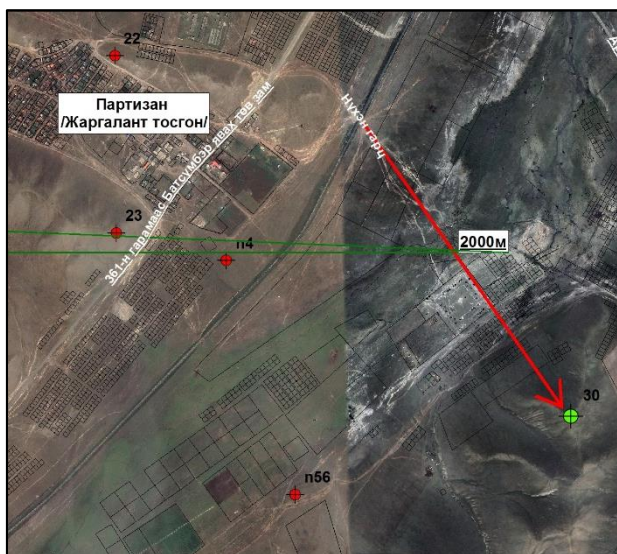
ойроос



8. Байршлын тухай тэмдэглэл: Сонгинохайрхан дүүргийн 21-р хороо Жаргалант тосгоноос чанх урд зүгт уулын орой дээр цэг тэмдэгт устаагүй.

9. Байршлын тойм зураг

10. Төв цэгийн хэлбэр



11. **а. Судалгаа б. Шинээр суулгасан**

13. Хувийн хэрэг хөтөлсөн:

Байгууллага:

12. Огноо: 2023 оны 09-р сарын 20-ны өдөр

Инженер Б.Жаргалсайхан

Климакс Реферэнс ХХК

ГЕОДЕЗИЙН БАЙНГЫН ЦЭГ ТЭМДЭГТИЙН ХУВИЙН ХЭРЭГ
Хэмжилт хийсэн цэгийн дугаар 31

1.	Цэгийн нэр	GCP0055	2.	Төвийн дугаар	GCP0055
3.	Трапещийн дугаар (1:100 000)	M-48-141	4.	Сүлжээний төрөл	GPS
5.	Байршил (аймаг, сум, дүүрэг, хороо)	Улаанбаатар хот, Сонгинохайрхан дүүргийн 32-р хороо			
6.	Координат	B= 47°52'59.171	L= 106°40'21.32"	X=5304661.821	Y=625047.4559

7. Цэгийн фото зураг

холоос



ойроос




8. Байршлын тухай тэмдэглэл: Сонгинохайрхан дүүргийн 32-р хороо баруун аймгууд салдаг уулзвараас чанх урд Мал бордохын баруун талд цэг тэмдэгтийг ашиглах боломжгүй болсон байна.

9. Байршлын тойм зураг



10. Төв цэгийн хэлбэр

Устсан цэг

11.  **Судалгаа 6. Шинээр суулгасан**

13. Хувийн хэрэг хөтөлсөн:

Байгууллага:

12. Огноо: 2023 оны 09-р сарын 20-ны өдөр

Инженер Б.Жаргалсайхан

Климакс Реферэнс ХХК

ГЕОДЕЗИЙН БАЙНГЫН ЦЭГ ТЭМДЭГТИЙН ХУВИЙН ХЭРЭГ
Хэмжилт хийсэн цэгийн дугаар 32

1.	Цэгийн нэр	ГЦТ- 21	2.	Төвийн дугаар	21
3.	Трапецийн дугаар (1:100 000)	M-48-141	4.	Сүлжээний төрөл	GPS
5.	Байршил (аймаг, сум, дүүрэг, хороо)	Улаанбаатар хот, Сонгинохайрхан дүүргийн 32-р хороо			
6.	Координат	B=47°53'25.808"	L= 106°41'20.965	X=5305511.099	Y= 626268.101

7. Цэгийн фото зураг

холоос

ойроос



8. Байршлын тухай тэмдэглэл: Сонгинохайрхан дүүргийн 32-р хороо Мал бордохын айлууд дунд цэг тэмдэгт хашаа барьж устсан.

9. Байршлын тойм зураг

10. Төв цэгийн хэлбэр



Устсан цэг

11. **а. Судалгаа б. Шинээр суулгасан**

12. Огноо: 2023 оны 09-р сарын 20-ны өдөр

13. Хувийн хэрэг хөтөлсөн:

Инженер Б.Жаргалсайхан

Байгууллага:

Климакс Реферэнс ХХК

ГЕОДЕЗИЙН БАЙНГЫН ЦЭГ ТЭМДЭГТИЙН ХУВИЙН ХЭРЭГ
Хэмжилт хийсэн цэгийн дугаар 33

1.	Цэгийн нэр	ГЦТ- Цагаан хөтөл	2.	Төвийн дугаар	дугааргүй
3.	Трапецийн дугаар (1:100 000)	M-48-141	4.	Сүлжээний төрөл	GPS
5.	Байршил (аймаг, сум, дүүрэг, хороо)	Улаанбаатар хот, Сонгинохайрхан дүүргийн 34-р хороо			
6.	Координат	B= 47°56'53.87"	L= 106°42'8.082"	X=5311955.884	Y=627104.749

7. Цэгийн фото зураг

холоос

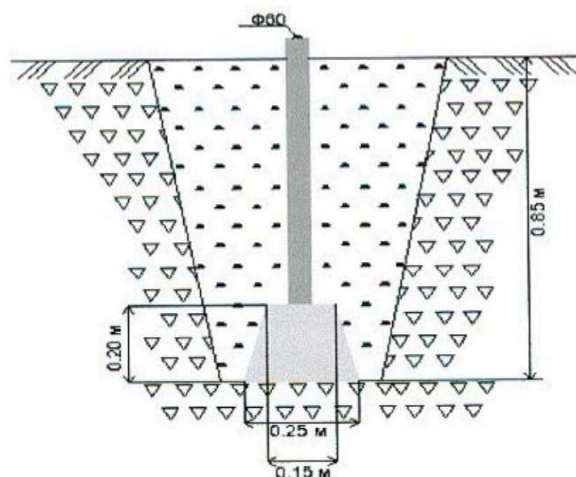
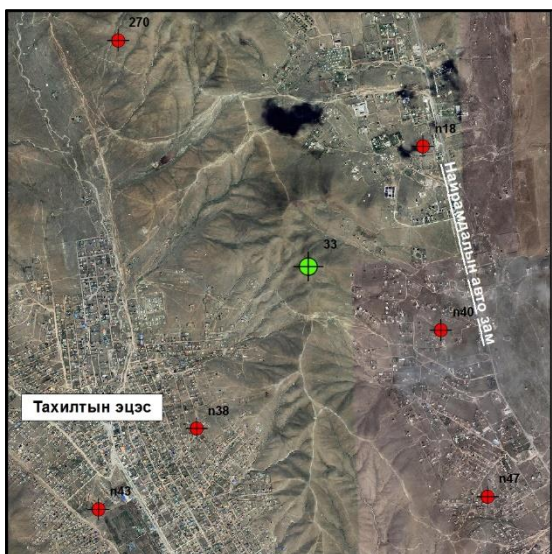
ойроос



8. Байршлын тухай тэмдэглэл: Сонгинохайрхан дүүргийн 34-р хороо Тахилтын эцэсээс зүүн тийш уулын орой дээр цэг тэмдэгт устаагүй байна.

9. Байршлын тойм зураг

10. Төв цэгийн хэлбэр



11. **а. Судалгаа б. Шинээр суулгасан**

12. Огноо: 2023 оны 09-р сарын 20-ны өдөр

13. Хувийн хэрэг хөтөлсөн:

Инженер Б.Жаргалсайхан

Байгууллага:

Климакс Реферэнс ХХК

ГЕОДЕЗИЙН БАЙНГЫН ЦЭГ ТЭМДЭГТИЙН ХУВИЙН ХЭРЭГ
Хэмжилт хийсэн цэгийн дугаар 34

1.	Цэгийн нэр	ГЦТ-88	2.	Төвийн дугаар	88
3.	Трапещийн дугаар (1:100 000)	M-48-141	4.	Сүлжээний төрөл	GPS
5.	Байршил (аймаг, сум, дүүрэг, хороо)	Улаанбаатар хот, Сонгинохайрхан дүүргийн 32-р хороо			
6.	Координат	B= 47°53'58.251	L= 106°42'29.596"	X=5306544.035	Y=627670.973

7. Цэгийн фото зураг

холоос

ойроос



Байшин дайрсан

8. Байршлын тухай тэмдэглэл: Сонгинохайрхан дүүргийн 32-р хороо Шинэ техникийн зах явах уулзварын зүүн урд ААН-нн хашаанд байшин баригдаж цэг тэмдэгт утсан.

9. Байршлын тойм зураг

10. Төв цэгийн хэлбэр



Утсан цэг

11. **а. Судалгаа б. Шинээр суулгасан**

12. Огноо: 2023 оны 09-р сарын 20-ны өдөр

13. Хувийн хэрэг хөтөлсөн:

Инженер Б.Жаргалсайхан

Байгууллага:

Климакс Реферэнс ХХК

ГЕОДЕЗИЙН БАЙНГЫН ЦЭГ ТЭМДЭГТИЙН ХУВИЙН ХЭРЭГ
Хэмжилт хийсэн цэгийн дугаар 35

1.	Цэгийн нэр	GCP0071	2.	Төвийн дугаар	0071
3.	Трапецийн дугаар (1:100 000)	M-48-141	4.	Сүлжээний төрөл	GPS
5.	Байршил (аймаг, сум, дүүрэг, хороо)	Улаанбаатар хот, Сонгинохайрхан дүүргийн 20-р хороо			
6.	Координат	B= 47°54'9.177"	L= 106°43'8.31	X=5306899.182	Y= 628467.182

7. Цэгийн фото зураг

холоос



ойроос




8. Байршлын тухай тэмдэглэл: Сонгинохайрхан дүүргийн 20-р хороо Тавантолгой ХК руу салдаг уулзвараас хойно төмөр замын урд цэг тэмдэгт устсан.

9. Байршлын тойм зураг



10. Төв цэгийн хэлбэр

Устсан цэг

11.  **Судалгаа** **б. Шинээр суулгасан**
 13. Хувийн хэрэг хөтөлсөн:
 Байгууллага:

12. Огноо: 2023 оны 09-р сарын 20-ны өдөр
 Инженер Б.Жаргалсайхан
 Климакс Реферэнс ХХК

ГЕОДЕЗИЙН БАЙНГЫН ЦЭГ ТЭМДЭГТИЙН ХУВИЙН ХЭРЭГ
Хэмжилт хийсэн цэгийн дугаар 36

1.	Цэгийн нэр	ГЦТ- 2848	2.	Төвийн дугаар	2848
3.	Трапецийн дугаар (1:100 000)	M-48-141	4.	Сүлжээний төрөл	GPS
5.	Байршил (аймаг, сум, дүүрэг, хороо)	Улаанбаатар хот, Сонгинохайрхан дүүргийн 22-р хороо			
6.	Координат	B= 47°54'17.594	L= 106°43'42.211"	X=5307174.739	Y=629165.120

7. Цэгийн фото зураг

холоос

ойроос




8. Байршлын тухай тэмдэглэл: Сонгинохайрхан дүүргийн 22-р хороо Тахилт орчимд цэг тэмдэгт устсан.

9. Байршлын тойм зураг

10. Төв цэгийн хэлбэр



Устсан цэг

11.  **Судалгаа 6. Шинээр суулгасан**

13. Хувийн хэрэг хөтөлсөн:

Байгууллага:

12. Огноо: 2023 оны 09-р сарын 20-ны өдөр

Инженер Б.Жаргалсайхан

Климакс Реферэнс ХХК

ГЕОДЕЗИЙН БАЙНГЫН ЦЭГ ТЭМДЭГТИЙН ХУВИЙН ХЭРЭГ
Хэмжилт хийсэн цэгийн дугаар 37

1.	Цэгийн нэр	ГЦТ-1793	2.	Төвийн дугаар	1793
3.	Трапецийн дугаар (1:100 000)	M-48-141	4.	Сүлжээний төрөл	GPS
5.	Байршил (аймаг, сум, дүүрэг, хороо)	Улаанбаатар хот, Сонгинохайрхан дүүргийн 21-р хороо			
6.	Координат	B= 47°54'20.931	L= 106°44'7.915"	X=5307723.367	Y= 622026.438

7. Цэгийн фото зураг

холоос



ойроос



8. Байршлын тухай тэмдэглэл: Сонгинохайрхан дүүргийн 22-р хороо Тахилт орчимд цэг тэмдэгт устсан.

9. Байршлын тойм зураг



10. Төв цэгийн хэлбэр

Устсан цэг

11. **а. Судалгаа б. Шинээр суулгасан**
 13. Хувийн хэрэг хөтөлсөн:
 Байгууллага:

12. Огноо: 2023 оны 09-р сарын 20-ны өдөр
 Инженер Б.Жаргалсайхан
 Климакс Реферэнс ХХК

ГЕОДЕЗИЙН БАЙНГЫН ЦЭГ ТЭМДЭГТИЙН ХУВИЙН ХЭРЭГ
Хэмжилт хийсэн цэгийн дугаар 38

1.	Цэгийн нэр	ГЦТ- 1116	2.	Төвийн дугаар	1116
3.	Трапецийн дугаар (1:100 000)	M-48-141	4.	Сүлжээний төрөл	GPS
5.	Байршил (аймаг, сум, дүүрэг, хороо)	Улаанбаатар хот, Сонгинохайрхан дүүргийн 22-р хороо			
6.	Координат	B= 47°54'23.472	L= 106°44'10.054"	X=5307723.367	Y= 622026.438

7. Цэгийн фото зураг

холоос



ойроос




8. Байршлын тухай тэмдэглэл: Сонгинохайрхан дүүргийн 22-р хороо Тахилт орчимд цэг тэмдэгт устсан .

9. Байршлын тойм зураг



10. Төв цэгийн хэлбэр

Устсан цэг

11.  **Судалгаа 6. Шинээр суулгасан**

13. Хувийн хэрэг хөтөлсөн:

Байгууллага:

12. Огноо: 2023 оны 09-р сарын 20-ны өдөр

Инженер Б.Жаргалсайхан

Климакс Реферэнс ХХК

ГЕОДЕЗИЙН БАЙНГЫН ЦЭГ ТЭМДЭГТИЙН ХУВИЙН ХЭРЭГ
Хэмжилт хийсэн цэгийн дугаар 39

1.	Цэгийн нэр	ГЦТ-GCP0004	2.	Төвийн дугаар	0004
3.	Трапецийн дугаар (1:100 000)	M-48-141	4.	Сүлжээний төрөл	GPS
5.	Байршил (аймаг, сум, дүүрэг, хороо)	Улаанбаатар хот, Сонгинохайрхан дүүргийн 20-р хороо			
6.	Координат	B= 47°53'51.425	L= 106°44'12.466"	X=5306380.968	Y= 629811.320

7. Цэгийн фото зураг

холоос

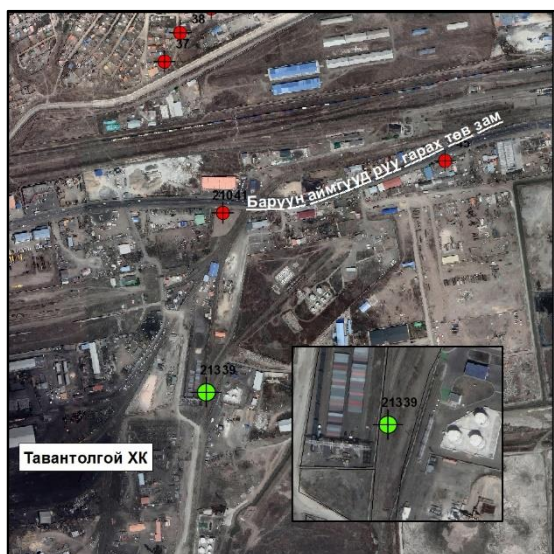


ойроос

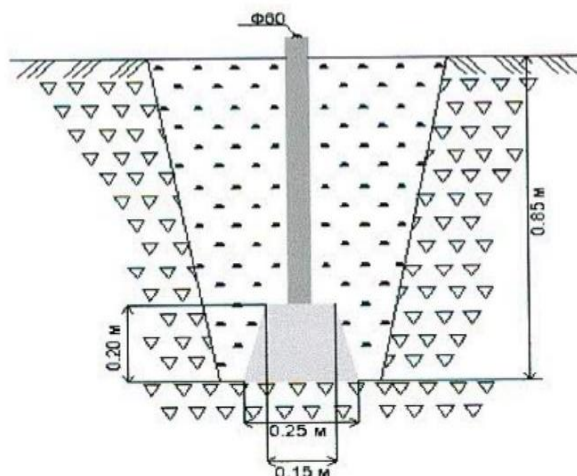


8. Байршлын тухай тэмдэглэл: Сонгинохайрхан дүүргийн 20-р хороо Тавантолгой ХК руу явах төмөр замын дэргэд цэг тэмдэгт устаагүй байна.

9. Байршлын тойм зураг



10. Төв цэгийн хэлбэр



11. **а. Судалгаа б. Шинээр суулгасан**

13. Хувийн хэрэг хөтөлсөн:

Байгууллага:

12. Огноо: 2023 оны 09-р сарын 20-ны өдөр

Инженер Б.Жаргалсайхан

Климакс Реферэнс ХХК


ГЕОДЕЗИЙН БАЙНГЫН ЦЭГ ТЭМДЭГТИЙН ХУВИЙН ХЭРЭГ
Хэмжилт хийсэн цэгийн дугаар 40

1.	Цэгийн нэр	ГЦТ- 2214	2.	Төвийн дугаар	2214
3.	Трапецийн дугаар (1:100 000)	M-48-141	4.	Сүлжээний төрөл	GPS
5.	Байршил (аймаг, сум, дүүрэг, хороо)	Улаанбаатар хот, Сонгинохайрхан дүүргийн 22-р хороо			
6.	Координат	B= 47°54'25.564	L= 106°44'14.237	X=5307435.725	Y= 629824.372

7. Цэгийн фото зураг

холоос

ойроос



8. Байршлын тухай тэмдэглэл: Сонгинохайрхан дүүргийн 22-р хороо Тахилт орчимд цэг тэмдэгт устсан.

9. Байршлын тойм зураг

10. Төв цэгийн хэлбэр



Устсан цэг

11. **а. Судалгаа б. Шинээр суулгасан**
 13. Хувийн хэрэг хөтөлсөн:
 Байгууллага:

12. Огноо: 2023 оны 09-р сарын 20-ны өдөр
 Инженер Б.Жаргалсайхан
 Климакс Реферэнс ХХК


ГЕОДЕЗИЙН БАЙНГЫН ЦЭГ ТЭМДЭГТИЙН ХУВИЙН ХЭРЭГ
Хэмжилт хийсэн цэгийн дугаар 41

1.	Цэгийн нэр	GCP0030	2.	Төвийн дугаар	0030
3.	Трапецийн дугаар (1:100 000)	M-48-141	4.	Сүлжээний төрөл	GPS
5.	Байршил (аймаг, сум, дүүрэг, хороо)	Улаанбаатар хот, Сонгинохайрхан дүүргийн 20-р хороо			
6.	Координат	B= 47°54'7.352	L= 106°44'15.166"	X=5306873.907	Y= 629856.308

7. Цэгийн фото зураг

холоос

ойроос



8. Байршлын тухай тэмдэглэл: Сонгинохайрхан дүүргийн 20-р хороо Тавантолгой ХК руу явдаг төмөр замын гарамын баруун урд буланд цэг тэмдэгт устсан.

9. Байршлын тойм зураг

10. Төв цэгийн хэлбэр



Устсан цэг

11. **а. Судалгаа б. Шинээр суулгасан**

12. Огноо: 2023 оны 09-р сарын 20-ны өдөр

13. Хувийн хэрэг хөтөлсөн:

Инженер Б.Жаргалсайхан

Байгууллага:

Климакс Реферэнс ХХК

ГЕОДЕЗИЙН БАЙНГЫН ЦЭГ ТЭМДЭГТИЙН ХУВИЙН ХЭРЭГ
Хэмжилт хийсэн цэгийн дугаар 42,43

1.	Цэгийн нэр	ГЦТ- 355	2.	Төвийн дугаар	355
3.	Трапецийн дугаар (1:100 000)	M-48-141	4.	Сүлжээний төрөл	GPS
5.	Байршил (аймаг, сум, дүүрэг, хороо)	Улаанбаатар хот, Сонгинохайрхан дүүргийн 20-р хороо			
6.	Координат	B= 47°53'5.522	L= 106°44'24.95"	X=5304969.676	Y= 630102.459

7. Цэгийн фото зураг

холоос

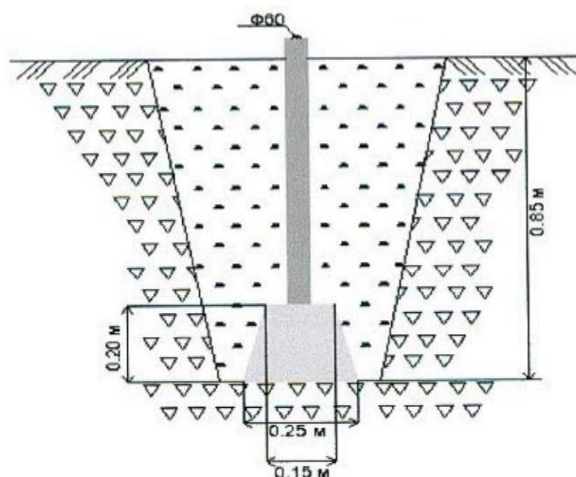
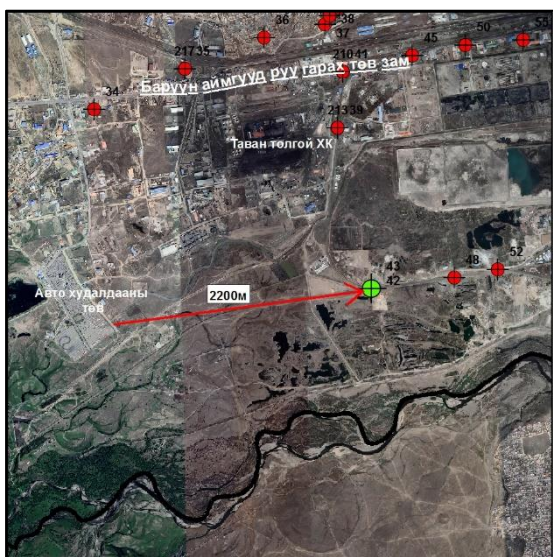
ойроос



8. Байршлын тухай тэмдэглэл: Сонгинохайрхан дүүргийн 20-р хороо шинэ авто худалдааны төвөөс чанх зүүн тийш 2200 м зайд 42, 43 цэг давхацсан.

9. Байршлын тойм зураг

10. Төв цэгийн хэлбэр



11.  **Судалгаа б. Шинээр суулгасан**

12. Огноо: 2023 оны 09-р сарын 20-ны өдөр

13. Хувийн хэрэг хөтөлсөн:

Инженер Б.Жаргалсайхан

Байгууллага:

Климакс Реферэнс ХХК

ГЕОДЕЗИЙН БАЙНГЫН ЦЭГ ТЭМДЭГТИЙН ХУВИЙН ХЭРЭГ
Хэмжилт хийсэн цэгийн дугаар 44


1.	Цэгийн нэр	ГЦТ- 2243	2.	Төвийн дугаар	2243
3.	Трапецийн дугаар (1:100 000)	M-48-141	4.	Сүлжээний төрөл	GPS
5.	Байршил (аймаг, сум, дүүрэг, хороо)	Улаанбаатар хот, Сонгинохайрхан дүүргийн 22-р хороо			
6.	Координат	B= 47°54'36.548	L= 106°44'43.98"	X=5307788.738	Y= 630434.089

7. Цэгийн фото зураг

холоос



ойроос



8. Байршлын тухай тэмдэглэл: Сонгинохайрхан дүүргийн 22-р хороо Тахилт орчимд цэг тэмдэгт устсан.

9. Байршлын тойм зураг



10. Төв цэгийн хэлбэр

Устсан цэг

11. **а. Судалгаа б. Шинээр суулгасан**

13. Хувийн хэрэг хөтөлсөн:

Байгууллага:

12. Огноо: 2023 оны 09-р сарын 20-ны өдөр

Инженер Б.Жаргалсайхан

Климакс Реферэнс ХХК

ГЕОДЕЗИЙН БАЙНГЫН ЦЭГ ТЭМДЭГТИЙН ХУВИЙН ХЭРЭГ
Хэмжилт хийсэн цэгийн дугаар 45

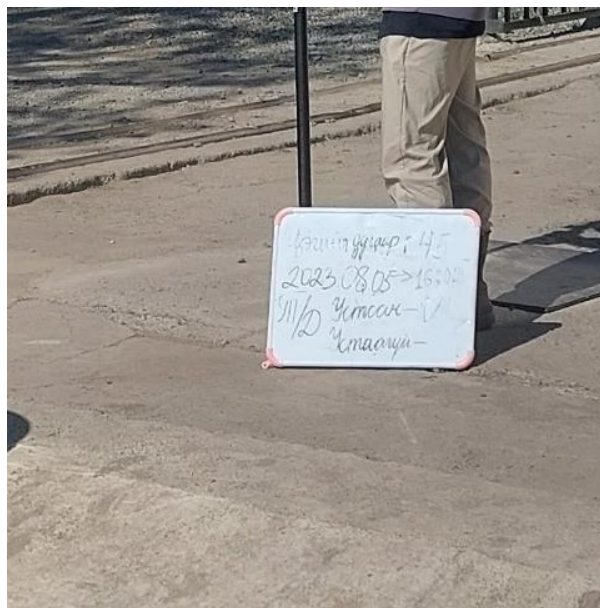
1.	Цэгийн нэр	GCP0319	2.	Төвийн дугаар	0319
3.	Трапецийн дугаар (1:100 000)	M-48-141	4.	Сүлжээний төрөл	GPS
5.	Байршил (аймаг, сум, дүүрэг, хороо)	Улаанбаатар хот, Сонгинохайрхан дүүргийн 20-р хороо			
6.	Координат	B= 47°54'11.528	L= 106°44'44.686"	X=5307723.367	Y=622026.438

7. Цэгийн фото зураг

холоос



ойроос



8. Байршлын тухай тэмдэглэл: Сонгинохайрхан дүүргийн 20-р хороо Тавантолгой ХК явах төмөр замаас зүүн тийш ААН-н хашаан дотор цэг тэмдэгт устсан.

9. Байршлын тойм зураг



10. Төв цэгийн хэлбэр

Устсан цэг

11. **а. Судалгаа б. Шинээр суулгасан**

13. Хувийн хэрэг хөтөлсөн:

Байгууллага:

12. Огноо: 2023 оны 09-р сарын 20-ны өдөр

Инженер Б.Жаргалсайхан

Климакс Реферэнс ХХК

ГЕОДЕЗИЙН БАЙНГЫН ЦЭГ ТЭМДЭГТИЙН ХУВИЙН ХЭРЭГ
Хэмжилт хийсэн цэгийн дугаар 46

1.	Цэгийн нэр	GCP0035	2.	Төвийн дугаар	0035
3.	Трапецийн дугаар (1:100 000)	M-48-141	4.	Сүлжээний төрөл	GPS
5.	Байршил (аймаг, сум, дүүрэг, хороо)	Улаанбаатар хот, Сонгинохайрхан дүүргийн 22-р хороо			
6.	Координат	B=47°54'50.778"	L= 106°44'53.671	X=5308232.623	Y= 630625.288

7. Цэгийн фото зураг

холоос



ойроос



8. Байршлын тухай тэмдэглэл: Сонгинохайрхан дүүргийн 22-р хороо Орбит Тахилтын салдаг уулзвараас Тахилт тал руугаа зам дагуу цэг тэмдэгт устсан.

9. Байршлын тойм зураг



10. Төв цэгийн хэлбэр

Устсан цэг

11. **а. Судалгаа б. Шинээр суулгасан**

13. Хувийн хэрэг хөтөлсөн:

Байгууллага:

12. Огноо: 2023 оны 09-р сарын 20-ны өдөр

Инженер Б.Жаргалсайхан

Климакс Реферэнс ХХК


ГЕОДЕЗИЙН БАЙНГЫН ЦЭГ ТЭМДЭГТИЙН ХУВИЙН ХЭРЭГ
Хэмжилт хийсэн цэгийн дугаар 47

1.	Цэгийн нэр	ГЦТ- 1795	2.	Төвийн дугаар	1795
3.	Трапецийн дугаар (1:100 000)	М-48-141	4.	Сүлжээний төрөл	GPS
5.	Байршил (аймаг, сум, дүүрэг, хороо)	Улаанбаатар хот, Сонгинохайрхан дүүргийн 1-р хороо			
6.	Координат	B=47°56'37.216"	L=106°45'6.876"	X=5311524.779	Y= 630824.740

7. Цэгийн фото зураг

холоос

ойроос



8. Байршлын тухай тэмдэглэл: Сонгинохайрхан дүүргийн 1-р хороо Нарангийн голын эцэсээс баруун хойшоо Буман-Өлзий хороололоос зүүн хойд зүгт уулын орой дээр овоо босгосон байсан.

9. Байршлын тойм зураг

10. Төв цэгийн хэлбэр



Утсан цэг

11. **а. Судалгаа б. Шинээр суулгасан**

12. Огноо: 2023 оны 09-р сарын 20-ны өдөр

13. Хувийн хэрэг хөтөлсөн:

Инженер Б.Жаргалсайхан

Байгууллага:

Климакс Реферэнс ХХК

ГЕОДЕЗИЙН БАЙНГЫН ЦЭГ ТЭМДЭГТИЙН ХУВИЙН ХЭРЭГ
Хэмжилт хийсэн цэгийн дугаар 48

1.	Цэгийн нэр	ГЦТ-GCP0009		2.	Төвийн дугаар	0009	
3.	Трапецийн дугаар (1:100 000)	M-48-141		4.	Сүлжээний төрөл	GPS	
5.	Байршил (аймаг, сум, дүүрэг, хороо)	Улаанбаатар хот, Сонгинохайрхан дүүргийн 32-р хороо					
6.	Координат	B=47°53'8.096	L=106°45'0.338"	X=5305065.749	Y= 630835.528		

7. Цэгийн фото зураг

холоос

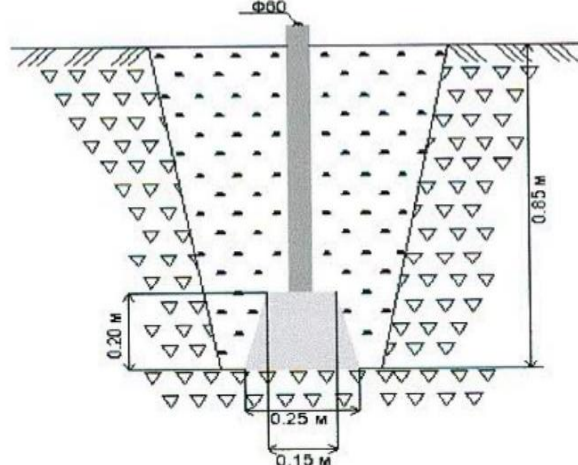
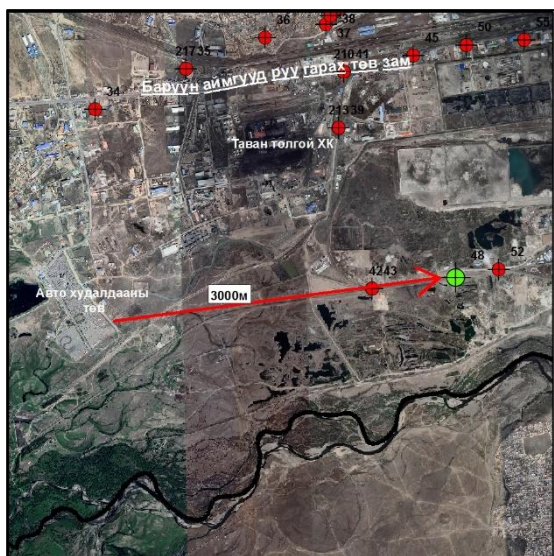
ойроос



8. Байршлын тухай тэмдэглэл: Сонгинохайрхан дүүргийн 32-р хороо шинэ авто худалдааны төвөөс чанх зүүн тийш 3000м зайд

9. Байршлын тойм зураг

10. Төв цэгийн хэлбэр



11. **а. Судалгаа б. Шинээр суулгасан**

12. Огноо: 2023 оны 09-р сарын 20-ны өдөр

13. Хувийн хэрэг хөтөлсөн:

Инженер Б.Жаргалсайхан



Байгууллага:

Климакс Реферэнс ХХК

ГЕОДЕЗИЙН БАЙНГЫН ЦЭГ ТЭМДЭГТИЙН ХУВИЙН ХЭРЭГ
Хэмжилт хийсэн цэгийн дугаар 49

1.	Цэгийн нэр	GCP88	2.	Төвийн дугаар	88
3.	Трапецийн дугаар (1:100 000)	M-48-141	4.	Сүлжээний төрөл	GPS
5.	Байршил (аймаг, сум, дүүрэг, хороо)	Улаанбаатар хот, Сонгинохайрхан дүүргийн 34-р хороо			
6.	Координат	B=47°55'16.036"	L=106°45'5.663"	X=5309018.017	Y= 630856.469

7. Цэгийн фото зураг

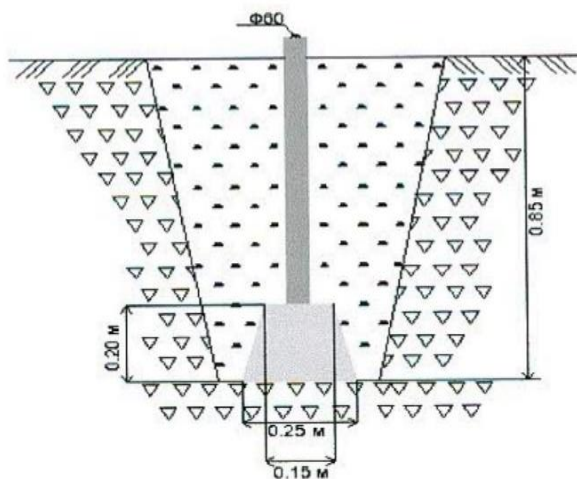
холоос	ойроос
	

8. Байршлын тухай тэмдэглэл: Сонгинохайрхан дүүргийн 34-р хороо Сонгинохайрхан дүүргийн спортын ордны ард

9. Байршлын тойм зураг



10. Төв цэгийн хэлбэр



11. **а. Судалгаа б. Шинээр суулгасан**

13. Хувийн хэрэг хөтөлсөн:

Байгууллага:

12. Огноо: 2023 оны 09-р сарын 20-ны өдөр

Инженер Б.Жаргалсайхан

Климакс Реферэнс ХХК

ГЕОДЕЗИЙН БАЙНГЫН ЦЭГ ТЭМДЭГТИЙН ХУВИЙН ХЭРЭГ
Хэмжилт хийсэн цэгийн дугаар 50

1.	Цэгийн нэр	GCP0155	2.	Төвийн дугаар	0155
3.	Трапещийн дугаар (1:100 000)	M-48-141	4.	Сүлжээний төрөл	GPS
5.	Байршил (аймаг, сум, дүүрэг, хороо)	Улаанбаатар хот, Сонгинохайрхан дүүргийн 20-р хороо			
6.	Координат	B=47°54'14.195"	L=106°45'7.106"	X=5307109.553	Y= 630929.762

7. Цэгийн фото зураг

холоос

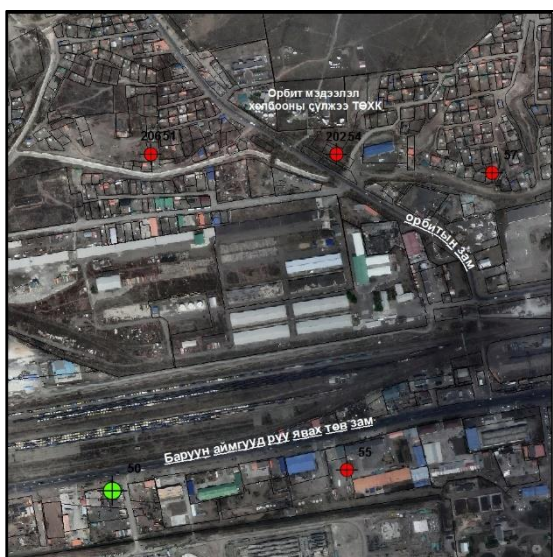
ойроос



8. Байршлын тухай тэмдэглэл: Сонгинохайрхан дүүргийн 20-р хороо Орбитын мэдээлэл холбооны сүлжээ ТӨХК-с баруун урд зүгт баруун аймгууд явах төв замын урд ААН-н хашаан дотор

9. Байршлын тойм зураг

10. Төв цэгийн хэлбэр



Устсан цэг

11. **а. Судалгаа б. Шинээр суулгасан**

12. Огноо: 2023 оны 09-р сарын 20-ны өдөр

13. Хувийн хэрэг хөтөлсөн:

Инженер Б.Жаргалсайхан

Байгууллага:

Климакс Реферэнс ХХК

ГЕОДЕЗИЙН БАЙНГЫН ЦЭГ ТЭМДЭГТИЙН ХУВИЙН ХЭРЭГ
Хэмжилт хийсэн цэгийн дугаар 51

1.	Цэгийн нэр	ГЦТ- 3272	2.	Төвийн дугаар	3272
3.	Трапецийн дугаар (1:100 000)	M-48-141	4.	Сүлжээний төрөл	GPS
5.	Байршил (аймаг, сум, дүүрэг, хороо)	Улаанбаатар хот, Сонгинохайрхан дүүргийн 22-р хороо			
6.	Координат	B=47°54'37.898"	L= 106°45'11.999"	X=5307843.597	Y= 631014.700

7. Цэгийн фото зураг

холоос




ойроос



8. Байршлын тухай тэмдэглэл: Сонгинохайрхан дүүргийн 22-р хороо Орбитын мэдээлэл холбооны сүлжээ ТӨХК-с баруун зүг

9. Байршлын тойм зураг



10. Төв цэгийн хэлбэр

Устсан цэг

11. **а. Судалгаа б. Шинээр суулгасан**

13. Хувийн хэрэг хөтөлсөн:

Байгууллага:

12. Огноо: 2023 оны 09-р сарын 20-ны өдөр

Инженер Б.Жаргалсайхан

Климакс Реферэнс ХХК

ГЕОДЕЗИЙН БАЙНГЫН ЦЭГ ТЭМДЭГТИЙН ХУВИЙН ХЭРЭГ

Хэмжилт хийсэн цэгийн дугаар 52

1.	Цэгийн нэр	GCP0335	2.	Төвийн дугаар	0335
3.	Трапещийн дугаар (1:100 000)	M-48-141	4.	Сүлжээний төрөл	GPS
5.	Байршил (аймаг, сум, дүүрэг, хороо)	Улаанбаатар хот, Сонгинохайрхан дүүргийн 20-р хороо			
6.	Координат	B=47°53'10.184"	L= 106°45'18.853"	X=5305138.937	Y=631218.537

7. Цэгийн фото зураг

холоос

ойроос



8. Байршлын тухай тэмдэглэл: Сонгинохайрхан дүүргийн 20-р хороо шинэ авто худалдааны төвөөс чанх зүүн тийш 3500м зайд

9. Байршлын тойм зураг

10. Төв цэгийн хэлбэр



Устсан цэг

11. **а. Судалгаа б. Шинээр суулгасан**

12. Огноо: 2023 оны 09-р сарын 20-ны өдөр

13. Хувийн хэрэг хөтөлсөн:

Инженер Б.Жаргалсайхан

Байгууллага:

Климакс Реферэнс ХХК

ГЕОДЕЗИЙН БАЙНГЫН ЦЭГ ТЭМДЭГТИЙН ХУВИЙН ХЭРЭГ
Хэмжилт хийсэн цэгийн дугаар 53

1.	Цэгийн нэр	GCP0360	2.	Төвийн дугаар	0360
3.	Трапецийн дугаар (1:100 000)	M-48-141	4.	Сүлжээний төрөл	GPS
5.	Байршил (аймаг, сум, дүүрэг, хороо)	Улаанбаатар хот, Сонгинохайрхан дүүргийн 1-р хороо			
6.	Координат	B=47°55'14.153"	L= 106°45'31.64"	X=5308972.153	Y=631396.870

7. Цэгийн фото зураг

холоос

ойроос



8. Байршлын тухай тэмдэглэл: Сонгинохайрхан дүүргийн 1-р хороо Сонгинохайрхан спортын ордоноос зүүн зүгт 1-р хорооны байрнаас баруун зүгт гэр хороолол дунд

9. Байршлын тойм зураг

10. Төв цэгийн хэлбэр



Устсан цэг

11. **а. Судалгаа б. Шинээр суулгасан**

12. Огноо: 2023 оны 09-р сарын 20-ны өдөр

13. Хувийн хэрэг хөтөлсөн:

Инженер Б.Жаргалсайхан

Байгууллага:

Климакс Реферэнс ХХК

ГЕОДЕЗИЙН БАЙНГЫН ЦЭГ ТЭМДЭГТИЙН ХУВИЙН ХЭРЭГ
Хэмжилт хийсэн цэгийн дугаар 54

1.	Цэгийн нэр	ГЦТ- 2999	2.	Төвийн дугаар	2999
3.	Трапецийн дугаар (1:100 000)	M-48-141	4.	Сүлжээний төрөл	GPS
5.	Байршил (аймаг, сум, дүүрэг, хороо)	Улаанбаатар хот, Сонгинохайрхан дүүргийн 34-р хороо			
6.	Координат	B= 47°54'37.56"	L= 106°45'31.453"	X=5307842.559	Y=631418.724

7. Цэгийн фото зураг

холоос




ойроос

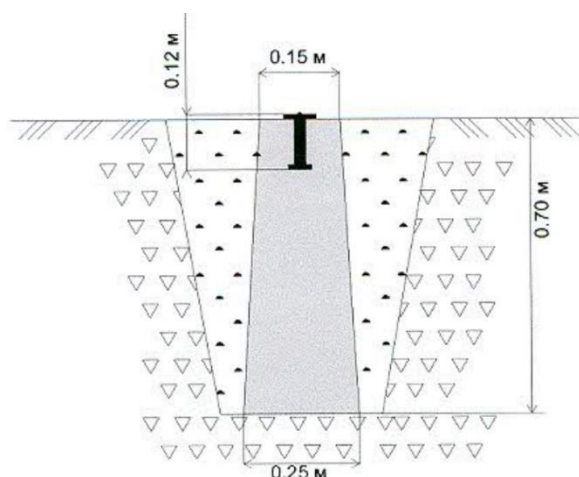


8. Байршлын тухай тэмдэглэл: Сонгинохайрхан дүүргийн 34-р хороо Орбитын мэдээлэл холбооны сүлжээ ТӨХК-н хашаан дотор

9. Байршлын тойм зураг



10. Төв цэгийн хэлбэр



11. **а. Судалгаа б. Шинээр суулгасан**

13. Хувийн хэрэг хөтөлсөн:

Байгууллага:

12. Огноо: 2023 оны 09-р сарын 20-ны өдөр

Инженер Б.Жаргалсайхан

Климакс Реферэнс ХХК

ГЕОДЕЗИЙН БАЙНГЫН ЦЭГ ТЭМДЭГТИЙН ХУВИЙН ХЭРЭГ
Хэмжилт хийсэн цэгийн дугаар 55

1.	Цэгийн нэр	ГЦТ- 1709	2.	Төвийн дугаар	1709
3.	Трапещийн дугаар (1:100 000)	M-48-141	4.	Сүлжээний төрөл	GPS
5.	Байршил (аймаг, сум, дүүрэг, хороо)	Улаанбаатар хот, Сонгинохайрхан дүүргийн 20-р хороо			
6.	Координат	B= 47°54'15.257"	L= 106°45'31.792"	X=5307153.992	Y=631441.442

7. Цэгийн фото зураг

холоос


ойроос



8. Байршлын тухай тэмдэглэл: Сонгинохайрхан дүүргийн 20-р хороо Орбитын мэдээлэл холбооны сүлжээ ТӨХК-с урд зүгт баруун аймгууд явдаг төв замын урд ААН-н хашаанд

9. Байршлын тойм зураг

10. Төв цэгийн хэлбэр



Устсан цэг

11.  **Судалгаа б. Шинээр суулгасан**

12. Огноо: 2023 оны 09-р сарын 20-ны өдөр

13. Хувийн хэрэг хөтөлсөн:

Инженер Б.Жаргалсайхан

Байгууллага:

Климакс Реферэнс ХХК

ГЕОДЕЗИЙН БАЙНГЫН ЦЭГ ТЭМДЭГТИЙН ХУВИЙН ХЭРЭГ
Хэмжилт хийсэн цэгийн дугаар 56

1.	Цэгийн нэр	GCP0445	2.	Төвийн дугаар	0445
3.	Трапецийн дугаар (1:100 000)	M-48-141	4.	Сүлжээний төрөл	GPS
5.	Байршил (аймаг, сум, дүүрэг, хороо)	Улаанбаатар хот, Сонгинохайрхан дүүргийн 1-р хороо			
6.	Координат	B=47°55'39.756"	L=106°45'40.644"	X=5309766.835	Y=631565.669

7. Цэгийн фото зураг

холоос

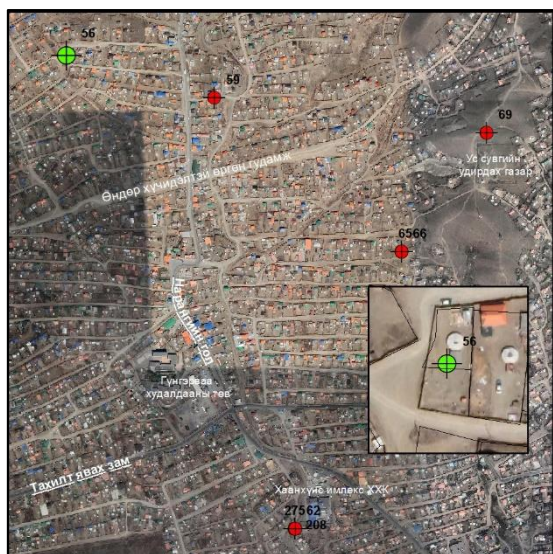


ойроос



8. Байршлын тухай тэмдэглэл: Сонгинохайрхан дүүргийн 1-р хороо Гүнгэрваа худалдааны төвөөс хойшоо Нарангийн голынн эцэсээс зүүн урагшаа гэр хороолол дунд.

9. Байршлын тойм зураг



10. Төв цэгийн хэлбэр

Устсан цэг

11. **а) Судалгаа б. Шинээр суулгасан**

13. Хувийн хэрэг хөтөлсөн:

Байгууллага:

12. Огноо: 2023 оны 09-р сарын 20-ны өдөр

Инженер Б.Жаргалсайхан

Климакс Реферэнс ХХК

ГЕОДЕЗИЙН БАЙНГЫН ЦЭГ ТЭМДЭГТИЙН ХУВИЙН ХЭРЭГ
Хэмжилт хийсэн цэгийн дугаар 57

1.	Цэгийн нэр	ГЦТ-3602А	2.	Төвийн дугаар	3602А
3.	Трапецийн дугаар (1:100 000)	М-48-141	4.	Сүлжээний төрөл	GPS
5.	Байршил (аймаг, сум, дүүрэг, хороо)	Улаанбаатар хот, Сонгинохайрхан дүүргийн 34-р хороо			
6.	Координат	В=47°54'36.004"	Л=106°45'47.786"	Х=5307802.060	Ү=631758.835

7. Цэгийн фото зураг

холоос


ойроос



8. Байршлын тухай тэмдэглэл: Сонгинохайрхан дүүргийн 34-р хороо Орбитын мэдээлэл холбооны сүлжээ ТӨХК-с зүүн зүгт

9. Байршлын тойм зураг

10. Төв цэгийн хэлбэр



Устсан цэг

11. **а. Судалгаа б. Шинээр суулгасан**

12. Огноо: 2023 оны 09-р сарын 20-ны өдөр

13. Хувийн хэрэг хөтөлсөн:

Инженер Б.Жаргалсайхан

Байгууллага:

Климакс Реферэнс ХХК

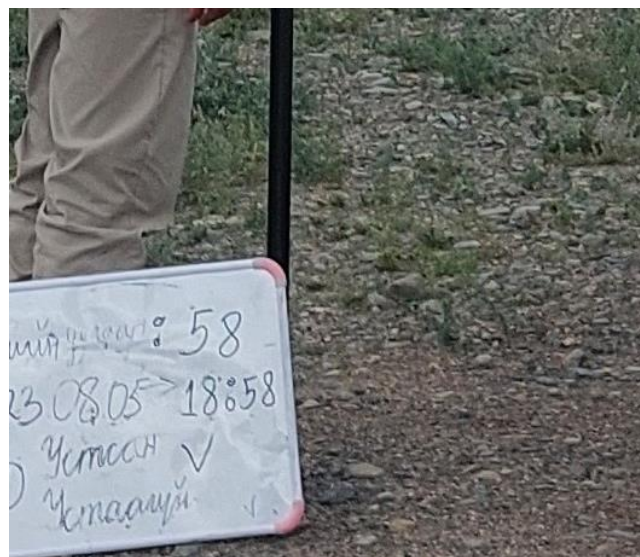
ГЕОДЕЗИЙН БАЙНГЫН ЦЭГ ТЭМДЭГТИЙН ХУВИЙН ХЭРЭГ
Хэмжилт хийсэн цэгийн дугаар 58

1.	Цэгийн нэр	GCP0294	2.	Төвийн дугаар	0294
3.	Трапецийн дугаар (1:100 000)	M-48-141	4.	Сүлжээний төрөл	GPS
5.	Байршил (аймаг, сум, дүүрэг, хороо)	Улаанбаатар хот, Сонгинохайрхан дүүргийн 20-р хороо			
6.	Координат	B=47°53'19.454"	L= 106°45'48.748"	X=5305439.264	Y=631832.774

7. Цэгийн фото зураг

холоос

ойроос



8. Байршлын тухай тэмдэглэл: Сонгинохайрхан дүүргийн 20-р хороо Моносын уулзвараас баруун урд зүгт 2700м зайд төмөр замын хажууд

9. Байршлын тойм зураг

10. Төв цэгийн хэлбэр



Устсан цэг

11. **а. Судалгаа б. Шинээр суулгасан**

12. Огноо: 2023 оны 09-р сарын 20-ны өдөр

13. Хувийн хэрэг хөтөлсөн:

Инженер Б.Жаргалсайхан

Байгууллага:

Климакс Реферэнс ХХК

ГЕОДЕЗИЙН БАЙНГЫН ЦЭГ ТЭМДЭГТИЙН ХУВИЙН ХЭРЭГ
Хэмжилт хийсэн цэгийн дугаар 59

1.	Цэгийн нэр	GCP0149	2.	Төвийн дугаар	0149
3.	Трапецийн дугаар (1:100 000)	M-48-141	4.	Сүлжээний төрөл	GPS
5.	Байршил (аймаг, сум, дүүрэг, хороо)	Улаанбаатар хот, Сонгинохайрхан дүүргийн 35-р хороо			
6.	Координат	B=47°55'35.908"	L=106°45'59.112"	X=5309656.787	Y=631951.580

7. Цэгийн фото зураг

холоос

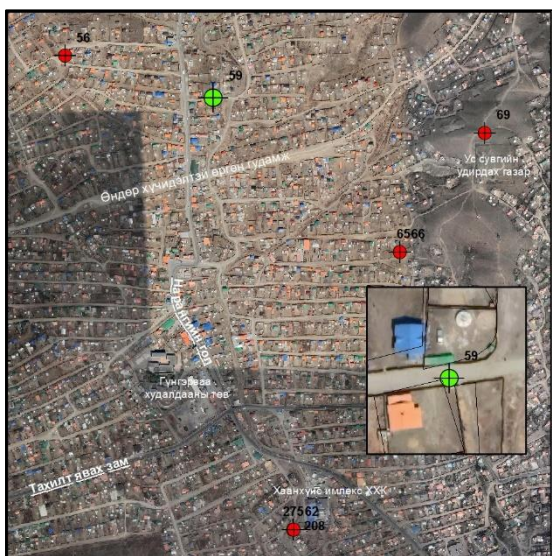
ойроос



8. Байршлын тухай тэмдэглэл: Сонгинохайрхан дүүргийн 35-р хороо цэг тэмдэгт устсан.

9. Байршлын тойм зураг

10. Төв цэгийн хэлбэр



Устсан цэг

11. **а. Судалгаа б. Шинээр суулгасан**

12. Огноо: 2023 оны 09-р сарын 20-ны өдөр

13. Хувийн хэрэг хөтөлсөн:

Инженер Б.Жаргалсайхан

Байгууллага:

Климакс Реферэнс ХХК

ГЕОДЕЗИЙН БАЙНГЫН ЦЭГ ТЭМДЭГТИЙН ХУВИЙН ХЭРЭГ

Хэмжилт хийсэн цэгийн дугаар 60

1.	Цэгийн нэр	GCP0404	2.	Төвийн дугаар	0404
3.	Трапецийн дугаар (1:100 000)	M-48-141	4.	Сүлжээний төрөл	GPS
5.	Байршил (аймаг, сум, дүүрэг, хороо)	Улаанбаатар хот, Сонгинохайрхан дүүргийн 20-р хороо			
6.	Координат	B=47°53'31.316"	L=106°46'2.834"	X=5305812.153	Y=632116.896

7. Цэгийн фото зураг

холоос

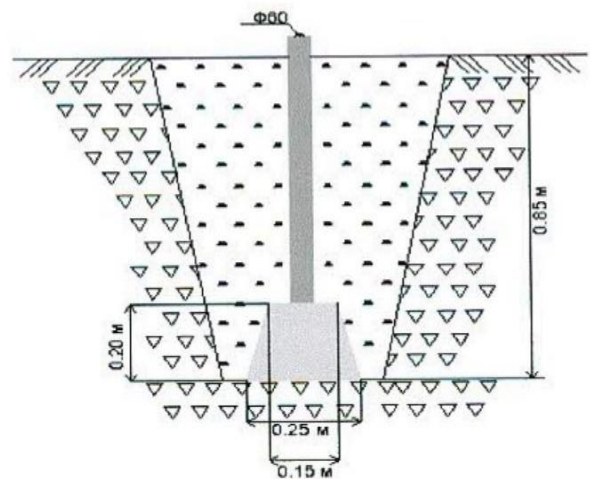
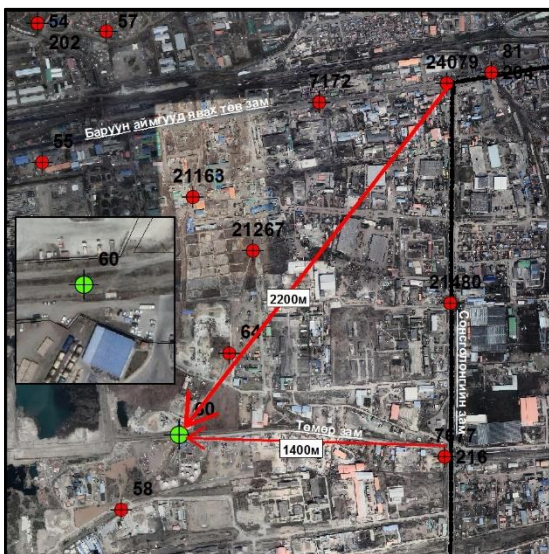
ойроос



8. Байршлын тухай тэмдэглэл: Сонгинохайрхан дүүргийн 20-р хороо цэг тэмдэгт нь Моносын улзвараас баруун урд зүгт 2200м зайд төмөр замын хажууд

9. Байршлын тойм зураг

10. Төв цэгийн хэлбэр



11. **а. Судалгаа б. Шинээр суулгасан**

13. Хувийн хэрэг хөтөлсөн:

Байгууллага:

12. Огноо: 2023 оны 09-р сарын 20-ны өдөр

Инженер Б.Жаргалсайхан

Климакс Реферэнс ХХК

ГЕОДЕЗИЙН БАЙНГЫН ЦЭГ ТЭМДЭГТИЙН ХУВИЙН ХЭРЭГ
Хэмжилт хийсэн цэгийн дугаар 61

1.	Цэгийн нэр	ГЦТ- 3602	2.	Төвийн дугаар	3602
3.	Трапецийн дугаар (1:100 000)	M-48-141	4.	Сүлжээний төрөл	GPS
5.	Байршил (аймаг, сум, дүүрэг, хороо)	Улаанбаатар хот, Сонгинохайрхан дүүргийн 1-р хороо			
6.	Координат	B=47°54'40.936"	L=106°46'5.83"	X=5307962.888	Y=632129.852

7. Цэгийн фото зураг

холоос



ойроос

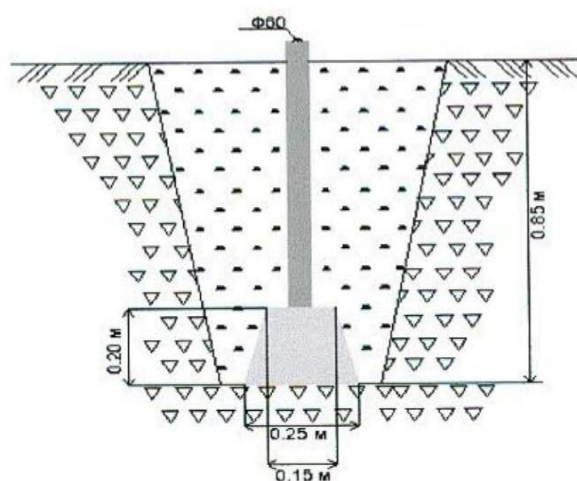


8. Байршлын тухай тэмдэглэл: Сонгинохайрхан дүүргийн 1-р хороо 42-р сургуулиас баруун зүгт

9. Байршлын тойм зураг



10. Төв цэгийн хэлбэр



11. **а. Судалгаа 6. Шинээр суулгасан**

13. Хувийн хэрэг хөтөлсөн:

Байгууллага:

12. Огноо: 2023 оны 09-р сарын 20-ны өдөр

Инженер Б.Жаргалсайхан

Климакс Реферэнс ХХК

ГЕОДЕЗИЙН БАЙНГЫН ЦЭГ ТЭМДЭГТИЙН ХУВИЙН ХЭРЭГ
Хэмжилт хийсэн цэгийн дугаар 62

1.	Цэгийн нэр	GCP0389	2.	Төвийн дугаар	0389
3.	Трапецийн дугаар (1:100 000)	M-48-141	4.	Сүлжээний төрөл	GPS
5.	Байршил (аймаг, сум, дүүрэг, хороо)	Улаанбаатар хот, Сонгинохайрхан дүүргийн 1-р хороо			
6.	Координат	B=47°54'59.404"	L=106°46'7.957"	X=5308534.042	Y=632160.944

7. Цэгийн фото зураг

холоос

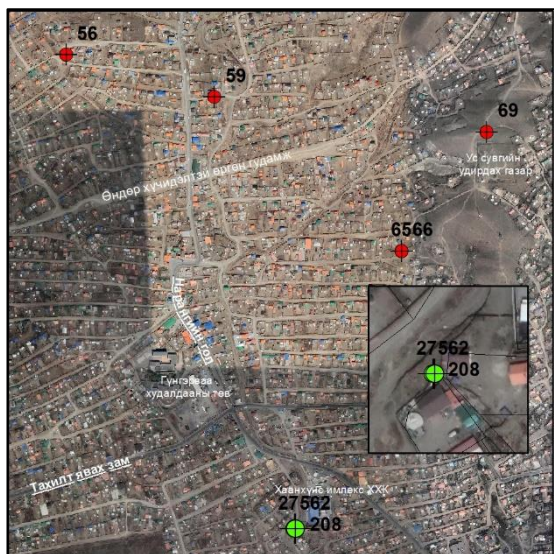
ойроос




8. Байршлын тухай тэмдэглэл: Сонгинохайрхан дүүргийн 1-р хороо Гүнгэрваа худалдааны төвөөс урд зүгт Хаан хүнс импекс ХХК-н баруун урд

9. Байршлын тойм зураг

10. Төв цэгийн хэлбэр



Устсан цэг

11.  **Судалгаа** **б. Шинээр суулгасан**
 13. Хувийн хэрэг хөтөлсөн:
 Байгууллага:

12. Огноо: 2023 оны 09-р сарын 20-ны өдөр
 Инженер Б.Жаргалсайхан
 Климакс Реферэнс ХХК

ГЕОДЕЗИЙН БАЙНГЫН ЦЭГ ТЭМДЭГТИЙН ХУВИЙН ХЭРЭГ
Хэмжилт хийсэн цэгийн дугаар 63

1.	Цэгийн нэр	GCP0328	2.	Төвийн дугаар	0328
3.	Трапецийн дугаар (1:100 000)	M-48-141	4.	Сүлжээний төрөл	GPS
5.	Байршил (аймаг, сум, дүүрэг, хороо)	Улаанбаатар хот, Сонгинохайрхан дүүргийн 20-р хороо			
6.	Координат	B=47°54'9.209"	L=106°46'7.424"	X=5306984.180	Y=632185.397

7. Цэгийн фото зураг

холоос

ойроос



8. Байршлын тухай тэмдэглэл: Сонгинохайрхан дүүргийн 20-р хороо Моносын уулзвараас баруун зүгт 1370м зайд

9. Байршлын тойм зураг

10. Төв цэгийн хэлбэр



Утсан цэг

11. **а. Судалгаа б. Шинээр суулгасан**

12. Огноо: 2023 оны 09-р сарын 20-ны өдөр

13. Хувийн хэрэг хөтөлсөн:

Инженер Б.Жаргалсайхан

Байгууллага:

Климакс Реферэнс ХХК

ГЕОДЕЗИЙН БАЙНГЫН ЦЭГ ТЭМДЭГТИЙН ХУВИЙН ХЭРЭГ
Хэмжилт хийсэн цэгийн дугаар 64

1.	Цэгийн нэр	GCP0245	2.	Төвийн дугаар	0245
3.	Трапецийн дугаар (1:100 000)	M-48-141	4.	Сүлжээний төрөл	GPS
5.	Байршил (аймаг, сум, дүүрэг, хороо)	Улаанбаатар хот, Сонгинохайрхан дүүргийн 20-р хороо			
6.	Координат	B=47°53'44.114"	L=106°46'15.218"	X=5306213.143	Y=632364.965

7. Цэгийн фото зураг

холоос



ойроос



8. Байршлын тухай тэмдэглэл: Сонгинохайрхан дүүргийн 20-р хороо Моносын уулзвараас баруун урд зүгт 1700м зайд

9. Байршлын тойм зураг



10. Төв цэгийн хэлбэр

Устсан цэг

11. **а. Судалгаа б. Шинээр суулгасан**

13. Хувийн хэрэг хөтөлсөн:

Байгууллага:

12. Огноо: 2023 оны 09-р сарын 20-ны өдөр

Инженер Б.Жаргалсайхан

Климакс Реферэнс ХХК

ГЕОДЕЗИЙН БАЙНГЫН ЦЭГ ТЭМДЭГТИЙН ХУВИЙН ХЭРЭГ
Хэмжилт хийсэн цэгийн дугаар 65,66

1.	Цэгийн нэр	ГЦТ- Jigjid	2.	Төвийн дугаар	Jigjid
3.	Трапецийн дугаар (1:100 000)	M-48-141	4.	Сүлжээний төрөл	GPS
5.	Байршил (аймаг, сум, дүүрэг, хороо)	Улаанбаатар хот, Сонгинохайрхан дүүргийн 2-р хороо			
6.	Координат	B=47°55'22.574"	L=106°46'22.091"	X=5309256.062	Y=632437.832

7. Цэгийн фото зураг

холоос

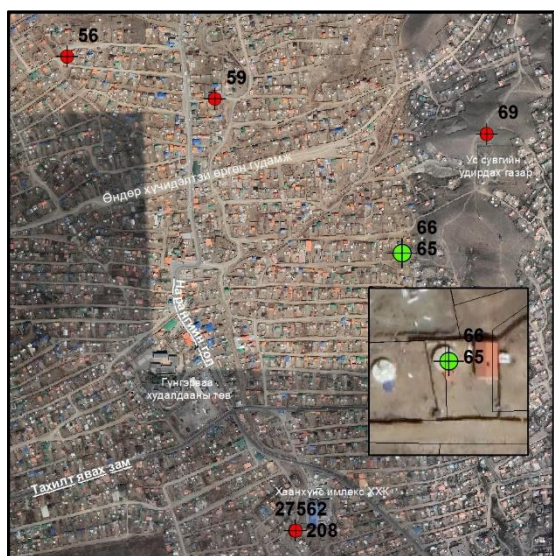


ойроос



8. Байршлын тухай тэмдэглэл: Сонгинохайрхан дүүргийн 2-р хороо Гүнгэрваа худалдааны төвөөс зүүн зүгт Ус сувгийн удирдах газрын чигт 65, 66 цэгүүд давхцалтай.

9. Байршлын тойм зураг



10. Төв цэгийн хэлбэр

Устсан цэг

11. **а) Судалгаа б. Шинээр суулгасан**

13. Хувийн хэрэг хөтөлсөн:

Байгууллага:

12. Огноо: 2023 оны 09-р сарын 20-ны өдөр

Инженер Б.Жаргалсайхан

Климакс Реферэнс ХХК

ГЕОДЕЗИЙН БАЙНГЫН ЦЭГ ТЭМДЭГТИЙН ХУВИЙН ХЭРЭГ
Хэмжилт хийсэн цэгийн дугаар 67

1.	Цэгийн нэр	GCP0465	2.	Төвийн дугаар	0465
3.	Трапещийн дугаар (1:100 000)	M-48-141	4.	Сүлжээний төрөл	GPS
5.	Байршил (аймаг, сум, дүүрэг, хороо)	Улаанбаатар хот, Сонгинохайрхан дүүргийн 20-р хороо			
6.	Координат	B=47°54'0.418"	L=106°46'21.396"	X=5306719.433	Y=632481.665

7. Цэгийн фото зураг

холоос



ойроос




8. Байршлын тухай тэмдэглэл: Сонгинохайрхан дүүргийн 20-р хороо Моносын уулзвараас баруун урд зүгт 1300м зайд

9. Байршлын тойм зураг



10. Төв цэгийн хэлбэр

Устсан цэг

11.  Судалгаа **б. Шинээр суулгасан**

13. Хувийн хэрэг хөтөлсөн:

Байгууллага:

12. Огноо: 2023 оны 09-р сарын 20-ны өдөр

Инженер Б.Жаргалсайхан

Климакс Реферэнс ХХК

ГЕОДЕЗИЙН БАЙНГЫН ЦЭГ ТЭМДЭГТИЙН ХУВИЙН ХЭРЭГ
Хэмжилт хийсэн цэгийн дугаар 68,207

1.	Цэгийн нэр	ГЦТ- 1314	2.	Төвийн дугаар	1314
3.	Трапецийн дугаар (1:100 000)	M-48-141	4.	Сүлжээний төрөл	GPS
5.	Байршил (аймаг, сум, дүүрэг, хороо)	Улаанбаатар хот, Сонгинохайрхан дүүргийн 1-р хороо			
6.	Координат	B=47°54'44.972"	L=106°46'23.416"	X=5308095.848	Y=632491.995

7. Цэгийн фото зураг

холоос



ойроос

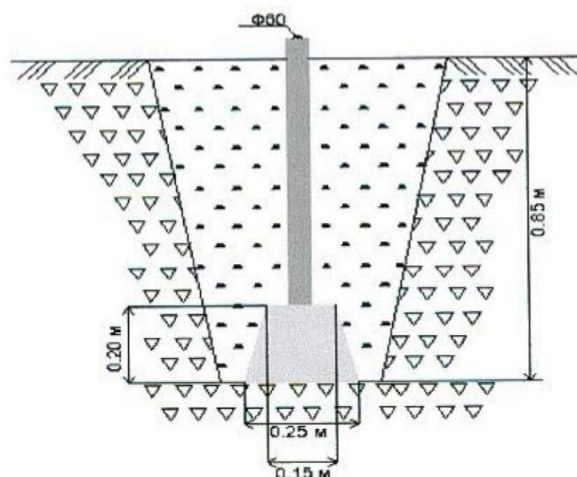


8. Байршлын тухай тэмдэглэл: Сонгинохайрхан дүүргийн 1-р хороо 42-р сургуулиас баруун зүгт

9. Байршлын тойм зураг



10. Төв цэгийн хэлбэр



11. **а.** Судалгаа **б.** Шинээр суулгасан

13. Хувийн хэрэг хөтөлсөн:

Байгууллага:

12. Огноо: 2023 оны 09-р сарын 20-ны өдөр

Инженер Б.Жаргалсайхан

Климакс Реферэнс ХХК

ГЕОДЕЗИЙН БАЙНГЫН ЦЭГ ТЭМДЭГТИЙН ХУВИЙН ХЭРЭГ
Хэмжилт хийсэн цэгийн дугаар 69

1.	Цэгийн нэр	GCP0116	2.	Төвийн дугаар	0116
3.	Трапецийн дугаар (1:100 000)	M-48-141	4.	Сүлжээний төрөл	GPS
5.	Байршил (аймаг, сум, дүүрэг, хороо)	Улаанбаатар хот, Сонгинохайрхан дүүргийн 2-р хороо			
6.	Координат	B=47°55'32.434"	L=106°46'33.154"	X=5309565.751	Y=632660.389

7. Цэгийн фото зураг

холоос

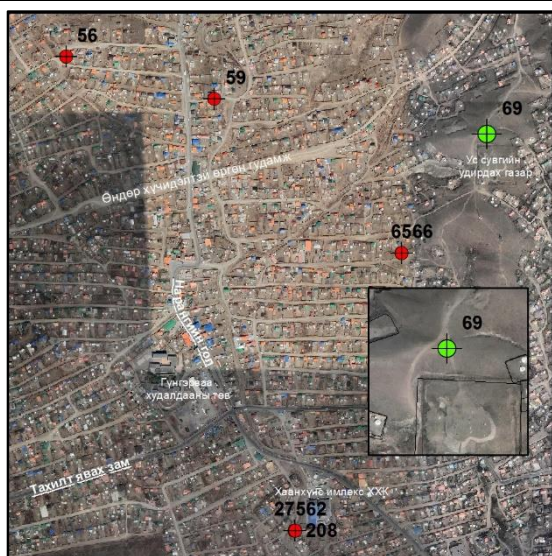
ойроос



8. Байршлын тухай тэмдэглэл: Сонгинохайрхан дүүргийн 2-р хороо Гүнгэрваа худалдааны төвөөс зүүн зүгт Ус сувгийн удирдах газрын ард уулын орой дээр

9. Байршлын тойм зураг

10. Төв цэгийн хэлбэр



Устсан цэг

11. **а. Судалгаа б. Шинээр суулгасан**

12. Огноо: 2023 оны 09-р сарын 20-ны өдөр

13. Хувийн хэрэг хөтөлсөн:

Инженер Б.Жаргалсайхан

Байгууллага:

Климакс Реферэнс ХХК

ГЕОДЕЗИЙН БАЙНГЫН ЦЭГ ТЭМДЭГТИЙН ХУВИЙН ХЭРЭГ
Хэмжилт хийсэн цэгийн дугаар 70

1.	Цэгийн нэр	ГЦТ- 1707	2.	Төвийн дугаар	1707
3.	Трапецийн дугаар (1:100 000)	M-48-141	4.	Сүлжээний төрөл	GPS
5.	Байршил (аймаг, сум, дүүрэг, хороо)	Улаанбаатар хот, Сонгинохайрхан дүүргийн 1-р хороо			
6.	Координат	B=47°54'47.538"	L=106°46'37.614"	X=5308181.868	Y=632784.858

7. Цэгийн фото зураг

холоос



ойроос



8. Байршлын тухай тэмдэглэл: Сонгинохайрхан дүүргийн 1-р хороо 42-р сургуулын урд замын дэргэд

9. Байршлын тойм зураг



10. Төв цэгийн хэлбэр

Утсан цэг

11. **а. Судалгаа б. Шинээр суулгасан**
 13. Хувийн хэрэг хөтөлсөн:
 Байгууллага:

12. Огноо: 2023 оны 09-р сарын 20-ны өдөр
 Инженер Б.Жаргалсайхан
 Климакс Реферэнс ХХК

ГЕОДЕЗИЙН БАЙНГЫН ЦЭГ ТЭМДЭГТИЙН ХУВИЙН ХЭРЭГ
Хэмжилт хийсэн цэгийн дугаар 71,72

1.	Цэгийн нэр	ГЦТ- 9250	2.	Төвийн дугаар	9250
3.	Трапецийн дугаар (1:100 000)	М-48-141	4.	Сүлжээний төрөл	GPS
5.	Байршил (аймаг, сум, дүүрэг, хороо)	Улаанбаатар хот, Сонгинохайрхан дүүргийн 20-р хороо			
6.	Координат	В=47°54'23.832"	Л=106°46'37.999"	Х=5307450.204	Ү=632809.704

7. Цэгийн фото зураг

холоос


ойроос



8. Байршлын тухай тэмдэглэл: Сонгинохайрхан дүүргийн 20-р хороо Моносын уулзвараас баруун зүгт төв зам дээр

9. Байршлын тойм зураг

10. Төв цэгийн хэлбэр



Утсан цэг

11. **а. Судалгаа б. Шинээр суулгасан**

12. Огноо: 2023 оны 09-р сарын 20-ны өдөр

13. Хувийн хэрэг хөтөлсөн:

Инженер Б.Жаргалсайхан

Байгууллага:

Климакс Реферэнс ХХК

ГЕОДЕЗИЙН БАЙНГЫН ЦЭГ ТЭМДЭГТИЙН ХУВИЙН ХЭРЭГ
Хэмжилт хийсэн цэгийн дугаар 73

1.	Цэгийн нэр	ГЦТ- 7833	2.	Төвийн дугаар	7833
3.	Трапецийн дугаар (1:100 000)	M-48-141	4.	Сүлжээний төрөл	GPS
5.	Байршил (аймаг, сум, дүүрэг, хороо)	Улаанбаатар хот, Сонгинохайрхан дүүргийн 20-р хороо			
6.	Координат	B=47°54'38.88"	L=106°47'2.724"	X=5307926.603	Y=633312.187

7. Цэгийн фото зураг

холоос

ойроос



8. Байршлын тухай тэмдэглэл: Сонгинохайрхан дүүргийн 20-р хороо Толгойт-Орбит салдаг уулзвар дээр

9. Байршлын тойм зураг

10. Төв цэгийн хэлбэр



Устсан цэг

11. **а. Судалгаа б. Шинээр суулгасан**

12. Огноо: 2023 оны 09-р сарын 20-ны өдөр

13. Хувийн хэрэг хөтөлсөн:

Инженер Б.Жаргалсайхан

Байгууллага:

Климакс Реферэнс ХХК

ГЕОДЕЗИЙН БАЙНГЫН ЦЭГ ТЭМДЭГТИЙН ХУВИЙН ХЭРЭГ
Хэмжилт хийсэн цэгийн дугаар 74

1.	Цэгийн нэр	ПЦ0365	2.	Төвийн дугаар	ПЦ0365
3.	Трапецийн дугаар (1:100 000)	M-48-141	4.	Сүлжээний төрөл	GPS
5.	Байршил (аймаг, сум, дүүрэг, хороо)	Улаанбаатар хот, Сонгинохайрхан дүүргийн 24-р хороо			
6.	Координат	B=48°1'16.162"	L=106°47'18.168"	X=5320198.948	Y=633348.301

7. Цэгийн фото зураг

холоос

ойроос



8. Байршлын тухай тэмдэглэл: Сонгинохайрхан дүүргийн 24-р хороо Баруунсалаа зуслан Нумтын ам салдаг уулзвараас зүүн хойд зүгт

9. Байршлын тойм зураг

10. Төв цэгийн хэлбэр



Устсан цэг

11. **а. Судалгаа б. Шинээр суулгасан**

12. Огноо: 2023 оны 09-р сарын 20-ны өдөр

13. Хувийн хэрэг хөтөлсөн:

Инженер Б.Жаргалсайхан

Байгууллага:

Климакс Реферэнс ХХК

ГЕОДЕЗИЙН БАЙНГЫН ЦЭГ ТЭМДЭГТИЙН ХУВИЙН ХЭРЭГ
Хэмжилт хийсэн цэгийн дугаар 75

1.	Цэгийн нэр	GCP0239	2.	Төвийн дугаар	GCP0239
3.	Трапецийн дугаар (1:100 000)	M-48-141	4.	Сүлжээний төрөл	GPS
5.	Байршил (аймаг, сум, дүүрэг, хороо)	Улаанбаатар хот, Сонгинохайрхан дүүргийн 36-р хороо			
6.	Координат	B=47°55'44.231"	L=106°47'10.331"	X=5309947.758	Y=633423.374

7. Цэгийн фото зураг

холоос




ойроос



8. Байршлын тухай тэмдэглэл: : Сонгинохайрхан дүүргийн 36-р хороо Алтановоо Их наран руу салдаг уулзварын хойно

9. Байршлын тойм зураг



10. Төв цэгийн хэлбэр

Устсан цэг

11. **а. Судалгаа б. Шинээр суулгасан**

13. Хувийн хэрэг хөтөлсөн:

Байгууллага:

12. Огноо: 2023 оны 09-р сарын 20-ны өдөр

Инженер Б.Жаргалсайхан


Климакс Реферэнс ХХК

ГЕОДЕЗИЙН БАЙНГЫН ЦЭГ ТЭМДЭГТИЙН ХУВИЙН ХЭРЭГ
Хэмжилт хийсэн цэгийн дугаар 76,77

1.	Цэгийн нэр	ГЦТ- 92	2.	Төвийн дугаар	92
3.	Трапецийн дугаар (1:100 000)	M-48-141	4.	Сүлжээний төрөл	GPS
5.	Байршил (аймаг, сум, дүүрэг, хороо)	Улаанбаатар хот, Сонгинохайрхан дүүргийн 20-р хороо			
6.	Координат	B=47°53'26.751"	L=106°47'5.802"	X=5305701.308	Y=633427.562

7. Цэгийн фото зураг

холоос



ойроос



8. Байршлын тухай тэмдэглэл: : Сонгинохайрхан дүүргийн 20-р хорооны нутаг дэвсгэрт байрлах цэг тэмдэгт утсан.

9. Байршлын тойм зураг



10. Төв цэгийн хэлбэр

Утсан цэг

11. **а. Судалгаа б. Шинээр суулгасан**

13. Хувийн хэрэг хөтөлсөн:

Байгууллага:

12. Огноо: 2023 оны 09-р сарын 20-ны өдөр

Инженер Б.Жаргалсайхан

Климакс Реферэнс ХХК

ГЕОДЕЗИЙН БАЙНГЫН ЦЭГ ТЭМДЭГТИЙН ХУВИЙН ХЭРЭГ
Хэмжилт хийсэн цэгийн дугаар 78

1.	Цэгийн нэр	PP114	2.	Төвийн дугаар	PP114
3.	Трапецийн дугаар (1:100 000)	M-48-141	4.	Сүлжээний төрөл	GPS
5.	Байршил (аймаг, сум, дүүрэг, хороо)	Улаанбаатар хот, Сонгинохайрхан дүүргийн 20-р хороо			
6.	Координат	B=47°52'54.304"	L=106°47'5.01"	X=5304699.239	Y=633434.271

7. Цэгийн фото зураг

холоос

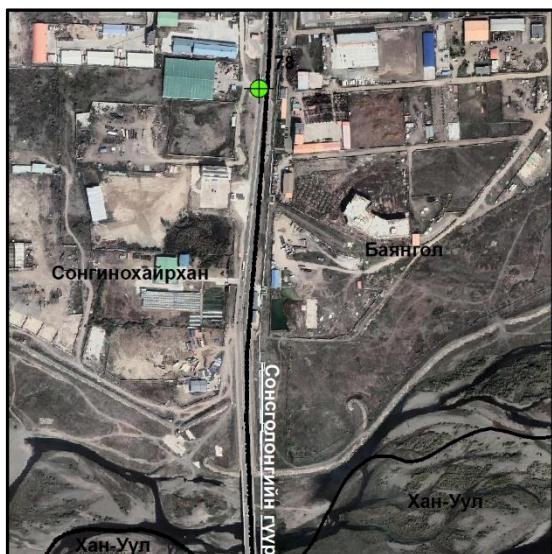


ойроос



8. Байршлын тухай тэмдэглэл: : Сонгинохайрхан дүүргийн 20-р хорооны Сонсголонгийн гүүр засмал зам дагуу утсан.

9. Байршлын тойм зураг



10. Төв цэгийн хэлбэр

Утсан цэг

11. **а. Судалгаа б. Шинээр суулгасан**

13. Хувийн хэрэг хөтөлсөн:

Байгууллага:

12. Огноо: 2023 оны 09-р сарын 20-ны өдөр

Инженер Б.Жаргалсайхан

Климакс Реферэнс ХХК

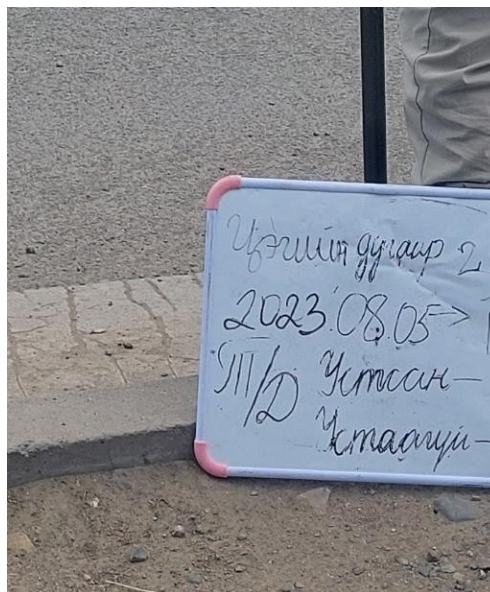
ГЕОДЕЗИЙН БАЙНГЫН ЦЭГ ТЭМДЭГТИЙН ХУВИЙН ХЭРЭГ
Хэмжилт хийсэн цэгийн дугаар 79

1.	Цэгийн нэр	PP0452	2.	Төвийн дугаар	PP0452
3.	Трапецийн дугаар (1:100 000)	M-48-141	4.	Сүлжээний төрөл	GPS
5.	Байршил (аймаг, сум, дүүрэг, хороо)	Улаанбаатар хот, Сонгинохайрхан дүүргийн 20-р хороо			
6.	Координат	B=47°55'44.231"	L=106°47'10.331"	X=5309947.758	Y=633423.374

7. Цэгийн фото зураг

холоос

ойроос



8. Байршлын тухай тэмдэглэл: : Сонгинохайрхан дүүргийн 20-р хороо Сонсголонгийн засмал зам дагуу утсан.

9. Байршлын тойм зураг

10. Төв цэгийн хэлбэр



Утсан цэг

11. **а. Судалгаа б. Шинээр суулгасан**

12. Огноо: 2023 оны 09-р сарын 20-ны өдөр

13. Хувийн хэрэг хөтөлсөн:

Инженер Б.Жаргалсайхан

Байгууллага:

Климакс Реферэнс ХХК

ГЕОДЕЗИЙН БАЙНГЫН ЦЭГ ТЭМДЭГТИЙН ХУВИЙН ХЭРЭГ
Хэмжилт хийсэн цэгийн дугаар 80

1.	Цэгийн нэр	PP6126	2.	Төвийн дугаар	PP6126
3.	Трапецийн дугаар (1:100 000)	M-48-141	4.	Сүлжээний төрөл	GPS
5.	Байршил (аймаг, сум, дүүрэг, хороо)	Улаанбаатар хот, Сонгинохайрхан дүүргийн 20-р хороо			
6.	Координат	B=47°53'51.27"	L=106 47'7.962"	X=5306459.309	Y=633454.904

7. Цэгийн фото зураг

холоос




ойроос



8. Байршлын тухай тэмдэглэл: : Сонгинохайрхан дүүргийн 20-р хороо Моносын уулзвараас зүүн тийш төмөр замын гарамын дэргэд засмал зам дээр

9. Байршлын тойм зураг



10. Төв цэгийн хэлбэр

Устсан цэг

11. **а. Судалгаа б. Шинээр суулгасан**

13. Хувийн хэрэг хөтөлсөн:

Байгууллага:

12. Огноо: 2023 оны 09-р сарын 20-ны өдөр

Инженер Б.Жаргалсайхан

Климакс Реферэнс ХХК

ГЕОДЕЗИЙН БАЙНГЫН ЦЭГ ТЭМДЭГТИЙН ХУВИЙН ХЭРЭГ
Хэмжилт хийсэн цэгийн дугаар 81

1.	Цэгийн нэр	PP12	2.	Төвийн дугаар	PP12
3.	Трапецийн дугаар (1:100 000)	M-48-141	4.	Сүлжээний төрөл	GPS
5.	Байршил (аймаг, сум, дүүрэг, хороо)	Улаанбаатар хот, Сонгинохайрхан дүүргийн 20-р хороо			
6.	Координат	B=47°54'28.001"	L=106°47'19.061"	X=5307598.590	Y=633659.051

7. Цэгийн фото зураг

холоос



ойроос



8. Байршлын тухай тэмдэглэл: Сонгинохайрхан дүүргийн 20-р хороо Моносын уулзвараас зүүн тийш төмөр замын гарамын дэргэд

9. Байршлын тойм зураг



10. Төв цэгийн хэлбэр

Устсан цэг

11. **а. Судалгаа б. Шинээр суулгасан**

13. Хувийн хэрэг хөтөлсөн:

Байгууллага:

12. Огноо: 2023 оны 09-р сарын 20-ны өдөр

Инженер Б.Жаргалсайхан

Климакс Реферэнс ХХК

ГЕОДЕЗИЙН БАЙНГЫН ЦЭГ ТЭМДЭГТИЙН ХУВИЙН ХЭРЭГ
Хэмжилт хийсэн цэгийн дугаар 82

1.	Цэгийн нэр	ПЦ0419	2.	Төвийн дугаар	0419
3.	Трапедийн дугаар (1:100 000)	M-48-141	4.	Сүлжээний төрөл	GPS
5.	Байршил (аймаг, сум, дүүрэг, хороо)	Улаанбаатар хот, Сонгинохайрхан дүүргийн 24-р хороо			
6.	Координат	B=47°59'54.946"	L=106°47'40.549"	X=5317702.400	Y=633870.238

7. Цэгийн фото зураг

холоос

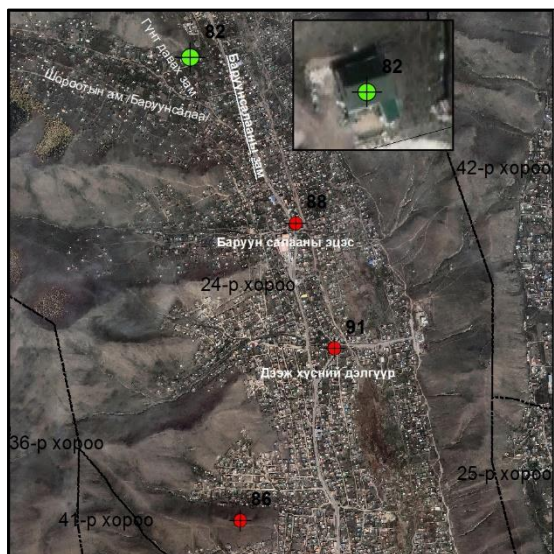


ойроос



8. Байршлын тухай тэмдэглэл: Сонгинохайрхан 24-р хороо Баруунсалаа Шороотын аманд байшин баригдаж утсан.

9. Байршлын тойм зураг



10. Төв цэгийн хэлбэр

Утсан цэг

11. **а. Судалгаа б. Шинээр суулгасан**

13. Хувийн хэрэг хөтөлсөн:

Байгууллага:

12. Огноо: 2023 оны 09-р сарын 20-ны өдөр

Инженер Б.Жаргалсайхан

Климакс Реферэнс ХХК

ГЕОДЕЗИЙН БАЙНГЫН ЦЭГ ТЭМДЭГТИЙН ХУВИЙН ХЭРЭГ
Хэмжилт хийсэн цэгийн дугаар 83

1.	Цэгийн нэр	ПЦ0323	2.	Төвийн дугаар	0323
3.	Трапецийн дугаар (1:100 000)	M-48-141	4.	Сүлжээний төрөл	GPS
5.	Байршил (аймаг, сум, дүүрэг, хороо)	Улаанбаатар хот, Сонгинохайрхан дүүргийн 24-р хороо			
6.	Координат	B=48°0'41.706"	L=106°47'45.085"	X=5319148.190	Y=633930.587

7. Цэгийн фото зураг

холоос

ойроос



8. Байршлын тухай тэмдэглэл: Сонгинохайрхан дүүргийн 24-р хороо Бумбатын рашааны зүүн талын энгэрт

9. Байршлын тойм зураг

10. Төв цэгийн хэлбэр



Утсан цэг

11. **а. Судалгаа б. Шинээр суулгасан**

12. Огноо: 2023 оны 09-р сарын 20-ны өдөр

13. Хувийн хэрэг хөтөлсөн:

Инженер Б.Жаргалсайхан

Байгууллага:

Климакс Реферэнс ХХК


ГЕОДЕЗИЙН БАЙНГЫН ЦЭГ ТЭМДЭГТИЙН ХУВИЙН ХЭРЭГ
Хэмжилт хийсэн цэгийн дугаар 84

1.	Цэгийн нэр	GCP0200	2.	Төвийн дугаар	0200
3.	Трапецийн дугаар (1:100 000)	M-48-141	4.	Сүлжээний төрөл	GPS
5.	Байршил (аймаг, сум, дүүрэг, хороо)	Улаанбаатар хот, Сонгинохайрхан дүүргийн 26-р хороо			
6.	Координат	B=47°55'53.282"	L=106°47'38.753"	X=5310240.843	Y=634006.588

7. Цэгийн фото зураг

холоос


ойроос




8. Байршлын тухай тэмдэглэл: Сонгинохайрхан дүүргийн 26-р хороо Хуучин эцэс орчим зам дагуу

9. Байршлын тойм зураг

10. Төв цэгийн хэлбэр



Устсан цэг

11.  **Судалгаа 6. Шинээр суулгасан**

12. Огноо: 2023 оны 09-р сарын 20-ны өдөр

13. Хувийн хэрэг хөтөлсөн:

Инженер Б.Жаргалсайхан

Байгууллага:

Климакс Реферэнс ХХК

ГЕОДЕЗИЙН БАЙНГЫН ЦЭГ ТЭМДЭГТИЙН ХУВИЙН ХЭРЭГ
Хэмжилт хийсэн цэгийн дугаар 85

1.	Цэгийн нэр	ГЦТ- 66	2.	Төвийн дугаар	66
3.	Трапецийн дугаар (1:100 000)	M-48-141	4.	Сүлжээний төрөл	GPS
5.	Байршил (аймаг, сум, дүүрэг, хороо)	Улаанбаатар хот, Сонгинохайрхан дүүргийн 20-р хороо			
6.	Координат	B=47°54'53.147"	L=106°47'36.751"	X=5308383.414	Y=634008.208

7. Цэгийн фото зураг

холоос

ойроос




8. Байршлын тухай тэмдэглэл: Сонгинохайрхан дүүргийн 20-р хороо Алтантариа явах замаас баруун тийш

9. Байршлын тойм зураг

10. Төв цэгийн хэлбэр



Устсан цэг

11.  **Судалгаа** б. Шинээр суулгасан

12. Огноо: 2023 оны 09-р сарын 20-ны өдөр

13. Хувийн хэрэг хөтөлсөн:

Инженер Б.Жаргалсайхан

Байгууллага:


Климакс Реферэнс ХХК

ГЕОДЕЗИЙН БАЙНГЫН ЦЭГ ТЭМДЭГТИЙН ХУВИЙН ХЭРЭГ
Хэмжилт хийсэн цэгийн дугаар 86

1.	Цэгийн нэр	ПЦ0247	2.	Төвийн дугаар	0247
3.	Трапецийн дугаар (1:100 000)	M-48-141	4.	Сүлжээний төрөл	GPS
5.	Байршил (аймаг, сум, дүүрэг, хороо)	Улаанбаатар хот, Сонгинохайрхан дүүргийн 24-р хороо			
6.	Координат	B= 47°58'30.162"	L= 106°47'51.331"	X=5315090.149	Y=634154.681

7. Цэгийн фото зураг

холоос

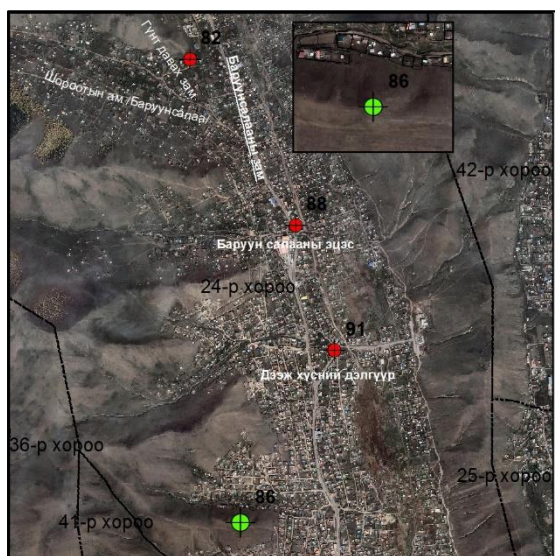


ойроос

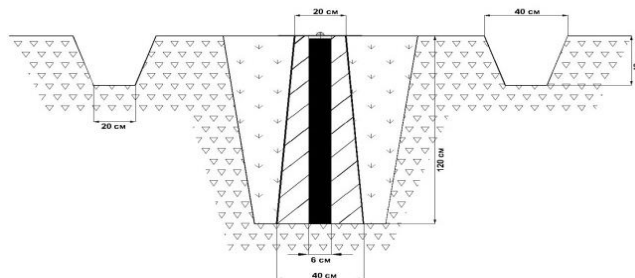


8. Байршлын тухай тэмдэглэл: Сонгинохайрхан дүүргийн 24-р хорооны нутаг дэвсгэрт байрлах ба устаагүй.

9. Байршлын тойм зураг



10. Төв цэгийн хэлбэр



11. **а. Судалгаа** б. Шинээр суулгасан

13. Хувийн хэрэг хөтөлсөн:

Байгууллага:

12. Огноо: 2023 оны 09-р сарын 20-ны өдөр

Инженер Б.Жаргалсайхан

Климакс Реферэнс ХХК

ГЕОДЕЗИЙН БАЙНГЫН ЦЭГ ТЭМДЭГТИЙН ХУВИЙН ХЭРЭГ
Хэмжилт хийсэн цэгийн дугаар 87

1.	Цэгийн нэр	GCP0321	2.	Төвийн дугаар	0321
3.	Трапещийн дугаар (1:100 000)	M-48-141	4.	Сүлжээний төрөл	GPS
5.	Байршил (аймаг, сум, дүүрэг, хороо)	Улаанбаатар хот, Сонгинохайрхан дүүргийн 4-р хороо			
6.	Координат	B=47°55'30.591"	L=106°47'53.279"	X=5309547.350	Y=634324.289

7. Цэгийн фото зураг

холоос


ойроос




8. Байршлын тухай тэмдэглэл: Сонгинохайрхан дүүргийн 4-р хорооны засмал зам дагуу устсан.

9. Байршлын тойм зураг

10. Төв цэгийн хэлбэр



Устсан цэг

11.  **Судалгаа 6. Шинээр суулгасан**

12. Огноо: 2023 оны 09-р сарын 20-ны өдөр

13. Хувийн хэрэг хөтөлсөн:

Инженер Б.Жаргалсайхан

Байгууллага:

Климакс Реферэнс ХХК

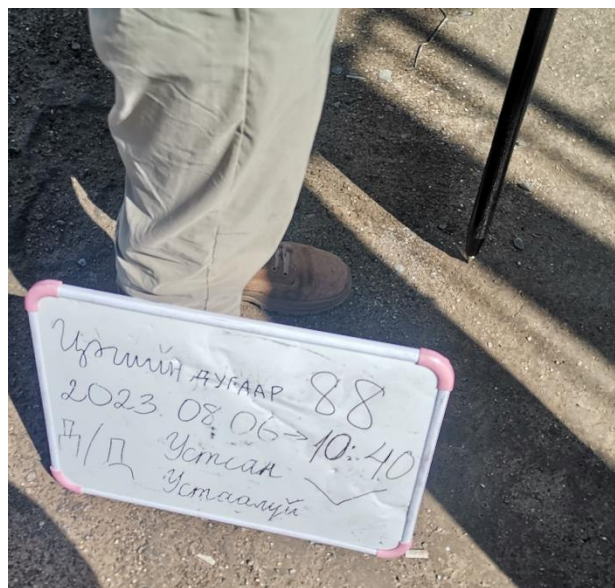
ГЕОДЕЗИЙН БАЙНГЫН ЦЭГ ТЭМДЭГТИЙН ХУВИЙН ХЭРЭГ
Хэмжилт хийсэн цэгийн дугаар 88

1.	Цэгийн нэр	ПЦ0095	2.	Төвийн дугаар	0095
3.	Трапецийн дугаар (1:100 000)	M-48-141	4.	Сүлжээний төрөл	GPS
5.	Байршил (аймаг, сум, дүүрэг, хороо)	Улаанбаатар хот, Сонгинохайрхан дүүргийн 24-р хороо			
6.	Координат	B=47°59'24.22"	L=106°48'8.291"	X=5316767.232	Y=634467.237

7. Цэгийн фото зураг

холоос

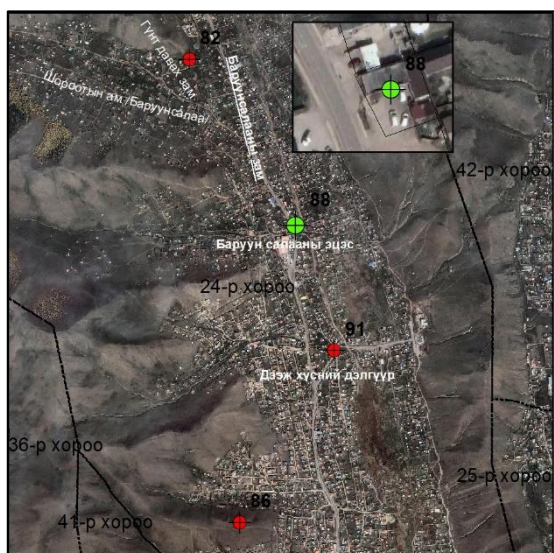
ойроос



8. Байршлын тухай тэмдэглэл: Сонгинохайрхан дүүргийн 24-р хороо Баруунсалааны эцэс орчимд цэг тэмдэгт утсан.

9. Байршлын тойм зураг

10. Төв цэгийн хэлбэр



Утсан цэг

11. **а. Судалгаа** б. Шинээр суулгасан

12. Огноо: 2023 оны 09-р сарын 20-ны өдөр

13. Хувийн хэрэг хөтөлсөн:

Инженер Б.Жаргалсайхан

Байгууллага:

Климакс Реферэнс ХХК

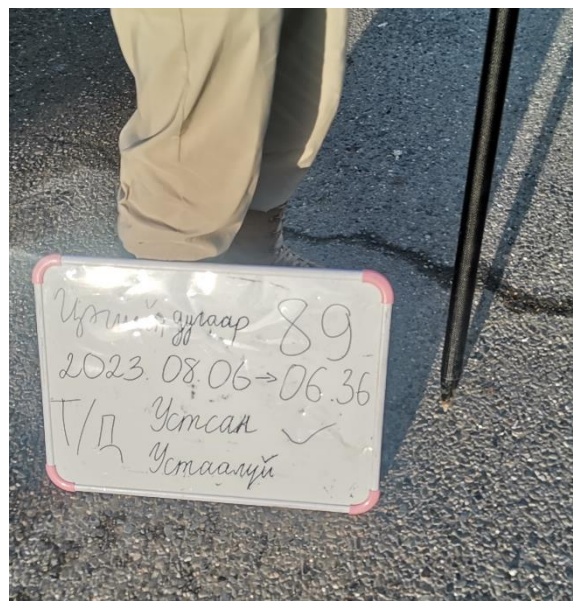
ГЕОДЕЗИЙН БАЙНГЫН ЦЭГ ТЭМДЭГТИЙН ХУВИЙН ХЭРЭГ
Хэмжилт хийсэн цэгийн дугаар 89

1.	Цэгийн нэр	GCP0092	2.	Төвийн дугаар	0092
3.	Трапецийн дугаар (1:100 000)	M-48-141	4.	Сүлжээний төрөл	GPS
5.	Байршил (аймаг, сум, дүүрэг, хороо)	Улаанбаатар хот, Сонгинохайрхан дүүргийн 4-р хороо			
6.	Координат	B=47°55'13.383"	L=106°48'0.212"	X=5309019.461	Y=634480.552

7. Цэгийн фото зураг

холоос

ойроос




8. Байршлын тухай тэмдэглэл: Сонгинохайрхан дүүргийн 4-р хороо Арвай үндэсийн гадна талбайд бетоноор цутгаж устсан.

9. Байршлын тойм зураг

10. Төв цэгийн хэлбэр



Устсан цэг

11.  **Судалгаа** 6. Шинээр суулгасан

12. Огноо: 2023 оны 09-р сарын 20-ны өдөр

13. Хувийн хэрэг хөтөлсөн:

Инженер Б.Жаргалсайхан

Байгууллага:

Климакс Реферэнс ХХК

ГЕОДЕЗИЙН БАЙНГЫН ЦЭГ ТЭМДЭГТИЙН ХУВИЙН ХЭРЭГ
Хэмжилт хийсэн цэгийн дугаар 90

1.	Цэгийн нэр	ГЦТ- 8343	2.	Төвийн дугаар	8343
3.	Трапецийн дугаар (1:100 000)	M-48-141	4.	Сүлжээний төрөл	GPS
5.	Байршил (аймаг, сум, дүүрэг, хороо)	Улаанбаатар хот, Сонгинохайрхан дүүргийн 38-р хороо			
6.	Координат	B=47°54'53.644"	L= 106°48'5.591"	X=5308412.692	Y= 634606.389

7. Цэгийн фото зураг

холоос

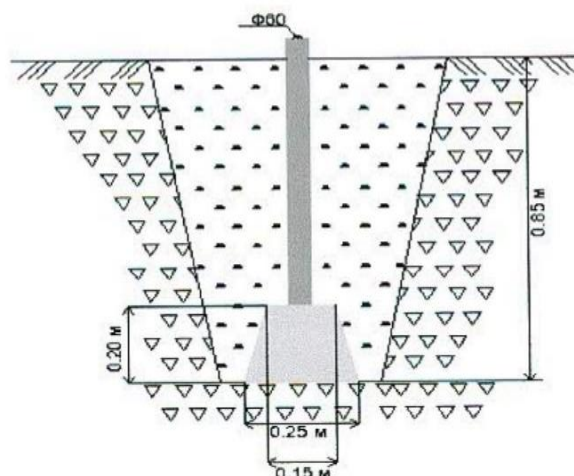
ойроос



8. Байршлын тухай тэмдэглэл: Сонгинохайрхан дүүргийн 38-р хороо Алтан тариа гурилын үйлдвэрийн урд

9. Байршлын тойм зураг

10. Төв цэгийн хэлбэр



11. **а. Судалгаа** б. Шинээр суулгасан

13. Хувийн хэрэг хөтөлсөн:

Байгууллага:

12. Огноо: 2023 оны 09-р сарын 20-ны өдөр

Инженер Б.Жаргалсайхан

Климакс Реферэнс ХХК

ГЕОДЕЗИЙН БАЙНГЫН ЦЭГ ТЭМДЭГТИЙН ХУВИЙН ХЭРЭГ
Хэмжилт хийсэн цэгийн дугаар 91

1.	Цэгийн нэр	ПЦ0473	2.	Төвийн дугаар	0473
3.	Трапецийн дугаар (1:100 000)	M-48-141	4.	Сүлжээний төрөл	GPS
5.	Байршил (аймаг, сум, дүүрэг, хороо)	Улаанбаатар хот, Сонгинохайрхан дүүргийн 24-р хороо			
6.	Координат	B=47°59'1.202"	L=106°48'18.151"	X=5316061.385	Y=634688.222

7. Цэгийн фото зураг

холоос

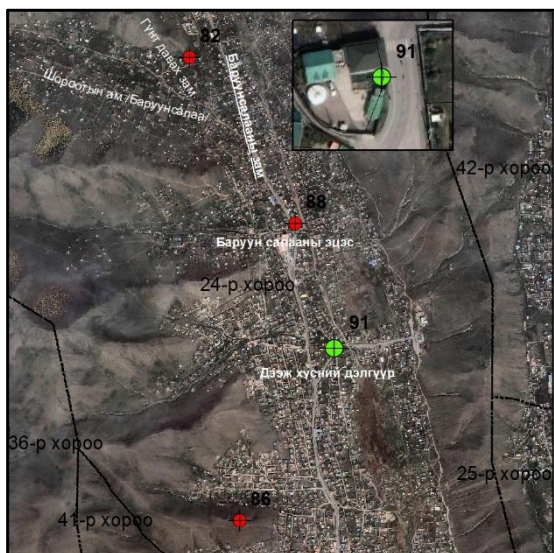


ойроос



8. Байршлын тухай тэмдэглэл: Сонгинохайрхан дүүргийн 24-р хороо Баруунсалааны эцэсээс урагшаа Дээж хүнсний дэлгүүрээс зүүн тийш

9. Байршлын тойм зураг



10. Төв цэгийн хэлбэр

Устсан цэг

11. **а. Судалгаа** б. Шинээр суулгасан

13. Хувийн хэрэг хөтөлсөн:

Байгууллага:

12. Огноо: 2023 оны 09-р сарын 20-ны өдөр

Инженер Б.Жаргалсайхан

Климакс Реферэнс ХХК

ГЕОДЕЗИЙН БАЙНГЫН ЦЭГ ТЭМДЭГТИЙН ХУВИЙН ХЭРЭГ
Хэмжилт хийсэн цэгийн дугаар 92

1.	Цэгийн нэр	ПЦ0491	2.	Төвийн дугаар	ПЦ0491
3.	Трапецийн дугаар (1:100 000)	M-48-141	4.	Сүлжээний төрөл	GPS
5.	Байршил (аймаг, сум, дүүрэг, хороо)	Улаанбаатар хот, Сонгинохайрхан дүүргийн 26-р хороо			
6.	Координат	B=47°56'22.46"	L=106°48'26.374"	X=5311164.683	Y=634973.493

7. Цэгийн фото зураг

холоос

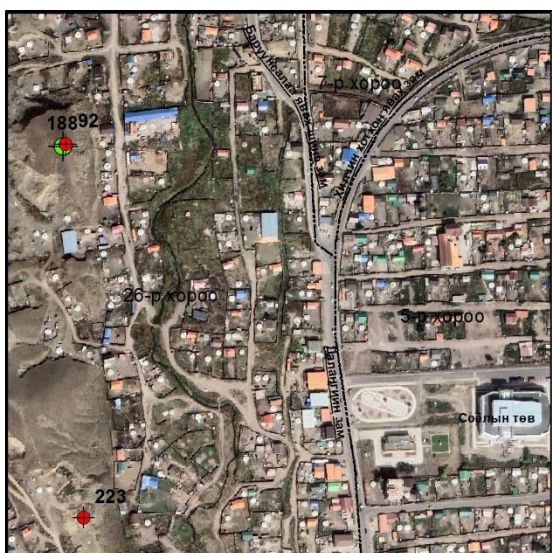


ойроос

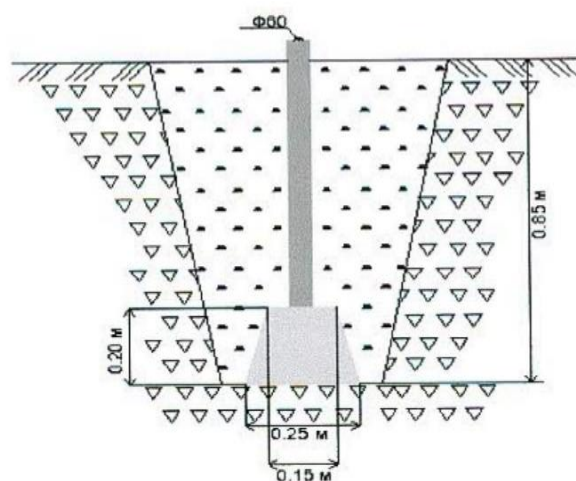


8. Байршлын тухай тэмдэглэл: Сонгинохайрхан дүүргийн 26-р хороо Баруунсалааны далангийн зам Хилчин хотхон явах замын уулзварын баруун талын уулын орой дээр

9. Байршлын тойм зураг



10. Төв цэгийн хэлбэр



11. **а.** Судалгаа **б.** Шинээр суулгасан

13. Хувийн хэрэг хөтөлсөн:

Байгууллага:

12. Огноо: 2023 оны 09-р сарын 20-ны өдөр

Инженер Б.Жаргалсайхан

Климакс Реферэнс ХХК

ГЕОДЕЗИЙН БАЙНГЫН ЦЭГ ТЭМДЭГТИЙН ХУВИЙН ХЭРЭГ
Хэмжилт хийсэн цэгийн дугаар 93

1.	Цэгийн нэр	ПЦ0060	2.	Төвийн дугаар	0060
3.	Трапецийн дугаар (1:100 000)	M-48-141	4.	Сүлжээний төрөл	GPS
5.	Байршил (аймаг, сум, дүүрэг, хороо)	Улаанбаатар хот, Сонгинохайрхан дүүргийн 26-р хороо			
6.	Координат	B=47°55'59.06"	L=106°48'28.742"	X=5310443.431	Y=635039.560

7. Цэгийн фото зураг

холоос

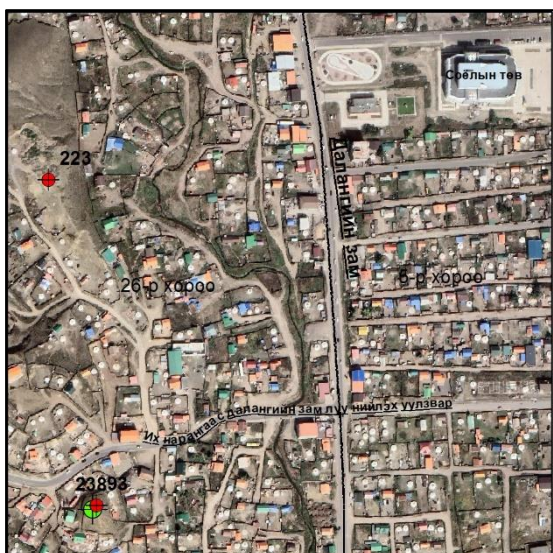


ойроос

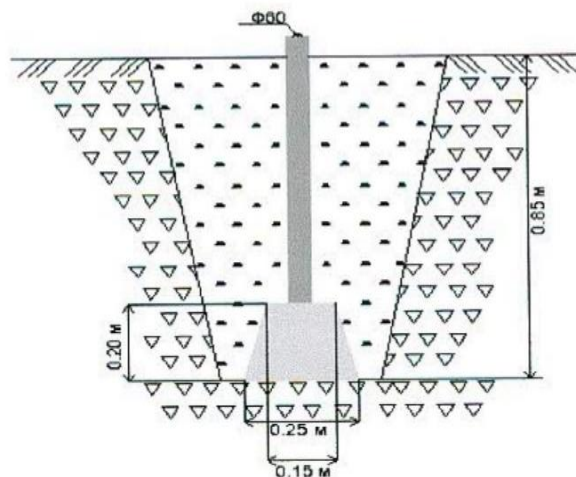


8. Байршлын тухай тэмдэглэл: Сонгинохайрхан дүүргийн 26-р хороо Их нарангийн зам Далангийн замтай нийлдэг уулзвараас баруун тийш

9. Байршлын тойм зураг



10. Төв цэгийн хэлбэр



11. **а. Судалгаа б. Шинээр суулгасан**

13. Хувийн хэрэг хөтөлсөн:

Байгууллага:

12. Огноо: 2023 оны 09-р сарын 20-ны өдөр

Инженер Б.Жаргалсайхан

Климакс Реферэнс ХХК


ГЕОДЕЗИЙН БАЙНГЫН ЦЭГ ТЭМДЭГТИЙН ХУВИЙН ХЭРЭГ
Хэмжилт хийсэн цэгийн дугаар 94

1.	Цэгийн нэр	ПЦ0262	2.	Төвийн дугаар	ПЦ0262
3.	Трапецийн дугаар (1:100 000)	M-48-141	4.	Сүлжээний төрөл	GPS
5.	Байршил (аймаг, сум, дүүрэг, хороо)	Улаанбаатар хот, Сонгинохайрхан дүүргийн 4-р хороо			
6.	Координат	B=47°55'33.424"	L=106°48'32.328"	X=5309653.755	Y=635132.505

7. Цэгийн фото зураг

холоос


ойроос



8. Байршлын тухай тэмдэглэл: Сонгинохайрхан дүүргийн 4-р хороо Сонгинохайрхан дүүргийн Засаг даргын тамгын газарлуу эргэдэг уулзварын зам дагуу устсан.

9. Байршлын тойм зураг

10. Төв цэгийн хэлбэр



Устсан цэг

11. **а. Судалгаа** 6. Шинээр суулгасан

12. Огноо: 2023 оны 09-р сарын 20-ны өдөр

13. Хувийн хэрэг хөтөлсөн:

Инженер Б.Жаргалсайхан

Байгууллага:

Климакс Реферэнс ХХК

ГЕОДЕЗИЙН БАЙНГЫН ЦЭГ ТЭМДЭГТИЙН ХУВИЙН ХЭРЭГ
Хэмжилт хийсэн цэгийн дугаар 95,96,97

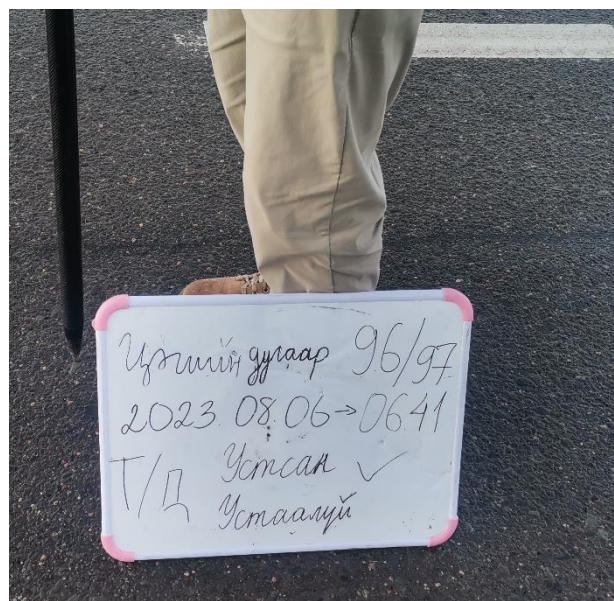
1.	Цэгийн нэр	ПЦРейлс	2.	Төвийн дугаар	Рейлс
3.	Трапецийн дугаар (1:100 000)	M-48-141	4.	Сүлжээний төрөл	GPS
5.	Байршил (аймаг, сум, дүүрэг, хороо)	Улаанбаатар хот, Сонгинохайрхан дүүргийн 4-р хороо			
6.	Координат	B=47°55'16.162"	L=106°48'32.616"	X=5309120.984	Y=635150.974

7. Цэгийн фото зураг

холоос



ойроос



8. Байршлын тухай тэмдэглэл: Сонгинохайрхан дүүргийн 4-р хороо МТ ШТС-тай Дүүргийн эмнэлэг явах уулзвар дээр 95, 96, 97 дугаар цэгүүд давхцалтай.

9. Байршлын тойм зураг



10. Төв цэгийн хэлбэр

Устсан цэг

11. **а.** Судалгаа **б.** Шинээр суулгасан

13. Хувийн хэрэг хөтөлсөн:

Байгууллага:

12. Огноо: 2023 оны 09-р сарын 20-ны өдөр

Инженер Б.Жаргалсайхан

Климакс Реферэнс ХХК

ГЕОДЕЗИЙН БАЙНГЫН ЦЭГ ТЭМДЭГТИЙН ХУВИЙН ХЭРЭГ
Хэмжилт хийсэн цэгийн дугаар 98,99

1.	Цэгийн нэр	PP1267	2.	Төвийн дугаар	1267
3.	Трапецийн дугаар (1:100 000)	M-48-141	4.	Сүлжээний төрөл	GPS
5.	Байршил (аймаг, сум, дүүрэг, хороо)	Улаанбаатар хот, Сонгинохайрхан дүүргийн 38-р хороо			
6.	Координат	B=47°55'16.162"	L=106°48'32.616"	X=5309120.984	Y=635150.974

7. Цэгийн фото зураг

холоос

ойроос



8. Байршлын тухай тэмдэглэл: Сонгинохайрхан дүүргийн 38-р хороо Мах импексийн хашааны урд замын хажууд

9. Байршлын тойм зураг

10. Төв цэгийн хэлбэр



Утсан цэг

11. **а. Судалгаа** б. Шинээр суулгасан

12. Огноо: 2023 оны 09-р сарын 20-ны өдөр

13. Хувийн хэрэг хөтөлсөн:

Инженер Б.Жаргалсайхан

Байгууллага:

Климакс Реферэнс ХХК

ГЕОДЕЗИЙН БАЙНГЫН ЦЭГ ТЭМДЭГТИЙН ХУВИЙН ХЭРЭГ
Хэмжилт хийсэн цэгийн дугаар 100,101

1.	Цэгийн нэр	PP1079	2.	Төвийн дугаар	1079
3.	Трапецийн дугаар (1:100 000)	M-48-141	4.	Сүлжээний төрөл	GPS
5.	Байршил (аймаг, сум, дүүрэг, хороо)	Улаанбаатар хот, Сонгинохайрхан дүүргийн 38-р хороо			
6.	Координат	B=47°54'45.569"	L=106°48'37.318"	X=5308178.816	Y=635270.694

7. Цэгийн фото зураг

холоос

ойроос



8. Байршлын тухай тэмдэглэл: Сонгинохайрхан дүүргийн 38-р хороо Мах импексийн зам Дүүргийн Онцгой байдлын хэлтэсээс урагшаа зам дагуу

9. Байршлын тойм зураг

10. Төв цэгийн хэлбэр



Утсан цэг

11. **а. Судалгаа** б. Шинээр суулгасан

13. Хувийн хэрэг хөтөлсөн:

Байгууллага:

12. Огноо: 2023 оны 09-р сарын 20-ны өдөр

Инженер Б.Жаргалсайхан


Климакс Реферэнс ХХК

ГЕОДЕЗИЙН БАЙНГЫН ЦЭГ ТЭМДЭГТИЙН ХУВИЙН ХЭРЭГ
Хэмжилт хийсэн цэгийн дугаар 102

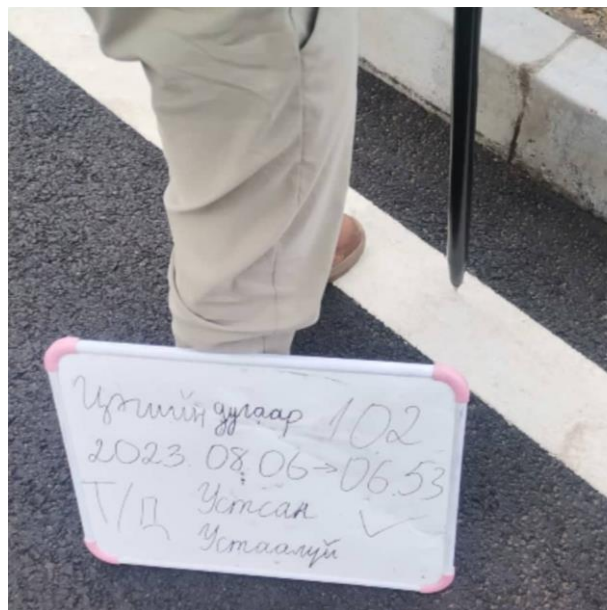
1.	Цэгийн нэр	PP803	2.	Төвийн дугаар	803
3.	Трапецийн дугаар (1:100 000)	M-48-141	4.	Сүлжээний төрөл	GPS
5.	Байршил (аймаг, сум, дүүрэг, хороо)	Улаанбаатар хот, Сонгинохайрхан дүүрэг 4-р хороо			
6.	Координат	B=47°55'03.45"	L=106°48'41.10"	X= 5308732.906	Y= 635336.2605

7. Цэгийн фото зураг

холоос

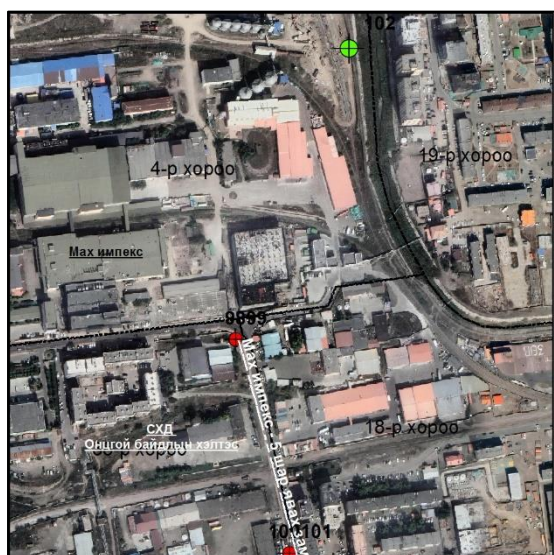


ойроос



8. Байршлын тухай тэмдэглэл: Авто сургуулын далан дагуу Мах импексийн зүүн талд

9. Байршлын тойм зураг



10. Төв цэгийн хэлбэр

Устсан цэг

11. **а. Судалгаа б. Шинээр суулгасан**

13. Хувийн хэрэг хөтөлсөн:

Байгууллага:

12. Огноо: 2023 оны 09-р сарын 20-ны өдөр

Инженер Б.Жаргалсайхан

Климакс Реферэнс ХХК

ГЕОДЕЗИЙН БАЙНГЫН ЦЭГ ТЭМДЭГТИЙН ХУВИЙН ХЭРЭГ
Хэмжилт хийсэн цэгийн дугаар 103

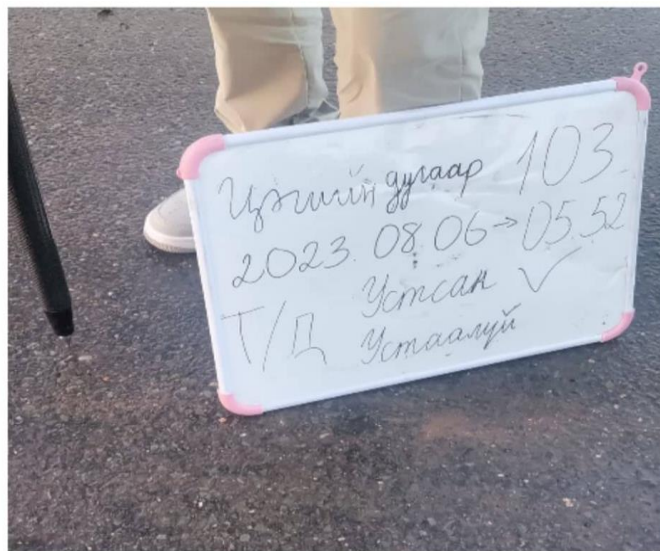
1.	Цэгийн нэр	PP0495	2.	Төвийн дугаар	0495
3.	Трапецийн дугаар (1:100 000)	M-48-141	4.	Сүлжээний төрөл	GPS
5.	Байршил (аймаг, сум, дүүрэг, хороо)	Улаанбаатар хот, Сонгинохайрхан дүүрэг 18-р хороо			
6.	Координат	B=47°54'34.89"	L=106°48'41.21"	X= 5307851.187	Y= 635359.2727

7. Цэгийн фото зураг

холоос




ойроос



8. Байршлын тухай тэмдэглэл: Лабораторийн уулзвар дээр

9. Байршлын тойм зураг



10. Төв цэгийн хэлбэр

Утсан цэг

11. **а. Судалгаа б. Шинээр суулгасан**

13. Хувийн хэрэг хөтөлсөн:

Байгууллага:

12. Огноо: 2023 оны 09-р сарын 20-ны өдөр

Инженер Б.Жаргалсайхан


Климакс Реферэнс ХХК

ГЕОДЕЗИЙН БАЙНГЫН ЦЭГ ТЭМДЭГТИЙН ХУВИЙН ХЭРЭГ
Хэмжилт хийсэн цэгийн дугаар 104

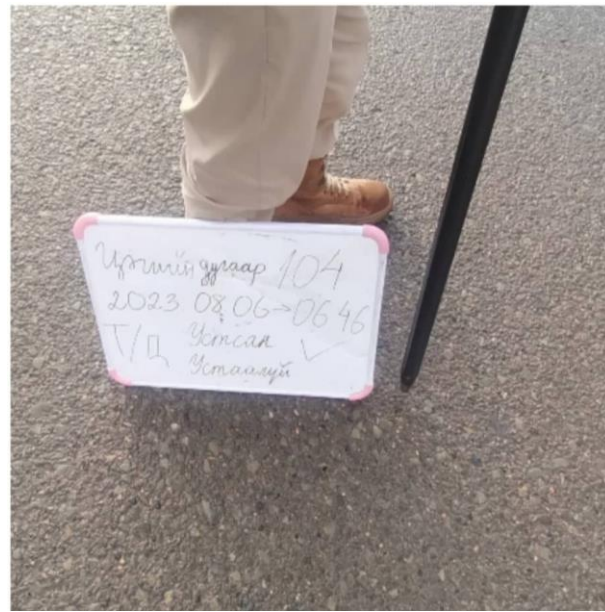
1.	Цэгийн нэр	ПЦ0109	2.	Төвийн дугаар	0109
3.	Трапецийн дугаар (1:100 000)	M-48-141	4.	Сүлжээний төрөл	GPS
5.	Байршил (аймаг, сум, дүүрэг, хороо)	Улаанбаатар хот, Сонгинохайрхан дүүрэг 27-р хороо			
6.	Координат	B=47°55'17.09"	L=106°48'45.57"	X= 5309156.1	Y= 635419.2

7. Цэгийн фото зураг

холоос



ойроос



8. Байршлын тухай тэмдэглэл: Авто сургуулийн автобусны буудал дээр

9. Байршлын тойм зураг



10. Төв цэгийн хэлбэр

Устсан цэг

11. **а. Судалгаа б. Шинээр суулгасан**

13. Хувийн хэрэг хөтөлсөн:

Байгууллага:

12. Огноо: 2023 оны 09-р сарын 20-ны өдөр

Инженер Б.Жаргалсайхан

Климакс Реферэнс ХХК

ГЕОДЕЗИЙН БАЙНГЫН ЦЭГ ТЭМДЭГТИЙН ХУВИЙН ХЭРЭГ
Хэмжилт хийсэн цэгийн дугаар 105

1.	Цэгийн нэр	ПЦ0373	2.	Төвийн дугаар	0373
3.	Трапецийн дугаар (1:100 000)	M-48-141	4.	Сүлжээний төрөл	GPS
5.	Байршил (аймаг, сум, дүүрэг, хороо)	Улаанбаатар хот, Сонгинохайрхан дүүрэг 5-р хороо			
6.	Координат	B=47°56'10.67"	L=106°48'53.85"	X= 5310814.3	Y= 635552.1

7. Цэгийн фото зураг

ХОЛООС

ойроос



8. Байршлын тухай тэмдэглэл: Шинээр баригдсан Соёлын төвийн зүүн урд талд

9. Байршлын тойм зураг

10. Төв цэгийн хэлбэр



Устсан цэг

11. **а. Судалгаа б. Шинээр суулгасан**

12. Огноо: 2023 оны 09-р сарын 20-ны өдөр

13. Хувийн хэрэг хөтөлсөн:

Инженер Б.Жаргалсайхан

Байгууллага:

Климакс Реферэнс ХХК


ГЕОДЕЗИЙН БАЙНГЫН ЦЭГ ТЭМДЭГТИЙН ХУВИЙН ХЭРЭГ
Хэмжилт хийсэн цэгийн дугаар 106

1.	Цэгийн нэр	ПЦ0994	2.	Төвийн дугаар	0994
3.	Трапецийн дугаар (1:100 000)	M-48-141	4.	Сүлжээний төрөл	GPS
5.	Байршил (аймаг, сум, дүүрэг, хороо)	Улаанбаатар хот, Сонгинохайрхан дүүрэг 5-р хороо			
6.	Координат	B=47°56'25.33"	L=106°48'54.82"	X=5311267.4	Y= 635561.5

7. Цэгийн фото зураг

холоос

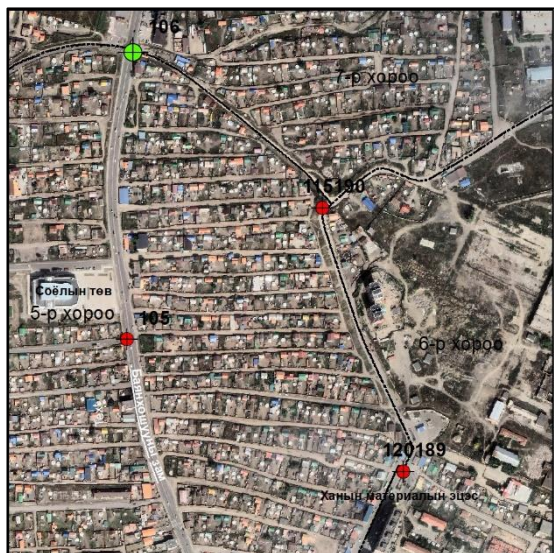
ойроос



8. Байршлын тухай тэмдэглэл: Хилчин хотхоны төв замын уулзвар дээр

9. Байршлын тойм зураг

10. Төв цэгийн хэлбэр



Устсан цэг

11.  **а. Судалгаа б. Шинээр суулгасан**

12. Огноо: 2023 оны 09-р сарын 20-ны өдөр

13. Хувийн хэрэг хөтөлсөн:

Инженер Б.Жаргалсайхан

Байгууллага:

Климакс Реферэнс ХХК

ГЕОДЕЗИЙН БАЙНГЫН ЦЭГ ТЭМДЭГТИЙН ХУВИЙН ХЭРЭГ
Хэмжилт хийсэн цэгийн дугаар 107

1.	Цэгийн нэр	ПЦ0229	2.	Төвийн дугаар	0229
3.	Трапещийн дугаар (1:100 000)	M-48-141	4.	Сүлжээний төрөл	GPS
5.	Байршил (аймаг, сум, дүүрэг, хороо)	Улаанбаатар хот, Сонгинохайрхан дүүрэг 7-р хороо			
6.	Координат	B=47°56'34.78"	L=106°48'58.58"	X= 5311560.8	Y= 635632.6

7. Цэгийн фото зураг

холоос



ойроос



8. Байршлын тухай тэмдэглэл: Хилчин хотхоны зүүн орох хаалгаа дээр

9. Байршлын тойм зураг



10. Төв цэгийн хэлбэр

Устсан цэг

11. **а. Судалгаа б. Шинээр суулгасан**

13. Хувийн хэрэг хөтөлсөн:

Байгууллага:

12. Огноо: 2023 оны 09-р сарын 20-ны өдөр

Инженер Б.Жаргалсайхан

Климакс Реферэнс ХХК

ГЕОДЕЗИЙН БАЙНГЫН ЦЭГ ТЭМДЭГТИЙН ХУВИЙН ХЭРЭГ
Хэмжилт хийсэн цэгийн дугаар 108

1.	Цэгийн нэр	ПЦ0087	2.	Төвийн дугаар	0087
3.	Трапецийн дугаар (1:100 000)	M-48-141	4.	Сүлжээний төрөл	GPS
5.	Байршил (аймаг, сум, дүүрэг, хороо)	Улаанбаатар хот, Сонгинохайрхан дүүрэг 5-р хороо			
6.	Координат	B=47°55'31.86"	L=106°48'58.47"	X= 5309618.4	Y= 635676.1

7. Цэгийн фото зураг

ХОЛООС




ойроос



8. Байршлын тухай тэмдэглэл: Дүүрэг рүү эргэх уулзвар орчимд

9. Байршлын тойм зураг



10. Төв цэгийн хэлбэр

Устсан цэг

11. **а. Судалгаа б. Шинээр суулгасан**

13. Хувийн хэрэг хөтөлсөн:

Байгууллага:

12. Огноо: 2023 оны 09-р сарын 20-ны өдөр

Инженер Б.Жаргалсайхан

Климакс Реферэнс ХХК

ГЕОДЕЗИЙН БАЙНГЫН ЦЭГ ТЭМДЭГТИЙН ХУВИЙН ХЭРЭГ
Хэмжилт хийсэн цэгийн дугаар 109

1.	Цэгийн нэр	PP1990	2.	Төвийн дугаар	1990
3.	Трапецийн дугаар (1:100 000)	M-48-141	4.	Сүлжээний төрөл	GPS
5.	Байршил (аймаг, сум, дүүрэг, хороо)	Улаанбаатар хот, Сонгинохайрхан дүүрэг 27-р хороо			
6.	Координат	B=47°55'19.25"	L=106°48'59.37"	X= 5309229.3	Y= 635704.0

7. Цэгийн фото зураг

холоос

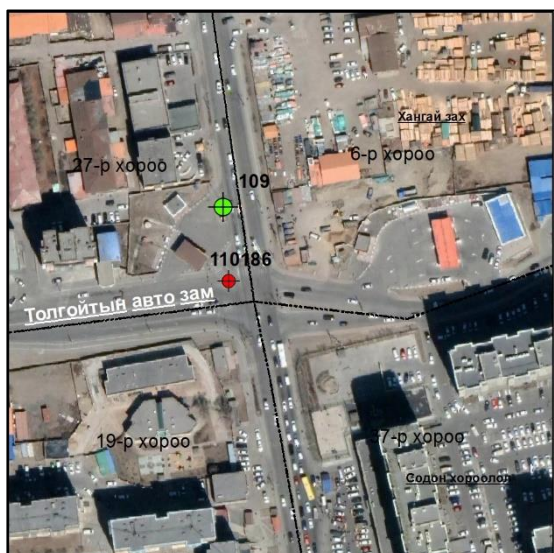
ойроос



8. Байршлын тухай тэмдэглэл: 21-н уулзвар Сод монгол ШТС дэргэд

9. Байршлын тойм зураг

10. Төв цэгийн хэлбэр



Устсан цэг

11. **а. Судалгаа б. Шинээр суулгасан**

12. Огноо: 2023 оны 09-р сарын 20-ны өдөр

13. Хувийн хэрэг хөтөлсөн:

Инженер Б.Жаргалсайхан

Байгууллага:


Климакс Реферэнс ХХК

ГЕОДЕЗИЙН БАЙНГЫН ЦЭГ ТЭМДЭГТИЙН ХУВИЙН ХЭРЭГ
Хэмжилт хийсэн цэгийн дугаар 110

1.	Цэгийн нэр	ПЦ0177	2.	Төвийн дугаар	0177
3.	Трапецийн дугаар (1:100 000)	M-48-141	4.	Сүлжээний төрөл	GPS
5.	Байршил (аймаг, сум, дүүрэг, хороо)	Улаанбаатар хот, Сонгинохайрхан дүүрэг 27-р хороо			
6.	Координат	B=47°55'18.19"	L=106°48'59.46"	X= 5309196.8	Y= 635706.6

7. Цэгийн фото зураг

ХОЛООС

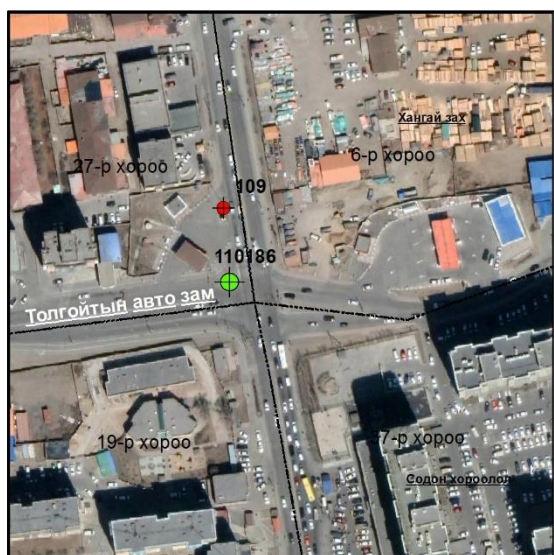


ойроос




8. Байршлын тухай тэмдэглэл: 21-р хороололын уулзвар дээр

9. Байршлын тойм зураг



10. Төв цэгийн хэлбэр

Устсан цэг

11.  **Судалгаа б. Шинээр суулгасан**

13. Хувийн хэрэг хөтөлсөн:

Байгууллага:

12. Огноо: 2023 оны 09-р сарын 20-ны өдөр

Инженер Б.Жаргалсайхан

Климакс Реферэнс ХХК

ГЕОДЕЗИЙН БАЙНГЫН ЦЭГ ТЭМДЭГТИЙН ХУВИЙН ХЭРЭГ
Хэмжилт хийсэн цэгийн дугаар 111,112

1.	Цэгийн нэр	ПЦ0497	2.	Төвийн дугаар	0497
3.	Трапецийн дугаар (1:100 000)	M-48-141	4.	Сүлжээний төрөл	GPS
5.	Байршил (аймаг, сум, дүүрэг, хороо)	Улаанбаатар хот, Сонгинохайрхан дүүрэг 6-р хороо			
6.	Координат	B=47°55'45.02"	L=106°49'01.44"	X= 5310026.1	Y= 635728.1

7. Цэгийн фото зураг

ХОЛООС


ойроос



8. Байршлын тухай тэмдэглэл: Ханын материал Баянхошуу салдаг уулзвар дээр

9. Байршлын тойм зураг

10. Төв цэгийн хэлбэр



Устсан цэг

11. **а. Судалгаа б. Шинээр суулгасан**

12. Огноо: 2023 оны 09-р сарын 20-ны өдөр

13. Хувийн хэрэг хөтөлсөн:

Инженер Б.Жаргалсайхан

Байгууллага:

Климакс Реферэнс ХХК

ГЕОДЕЗИЙН БАЙНГЫН ЦЭГ ТЭМДЭГТИЙН ХУВИЙН ХЭРЭГ
Хэмжилт хийсэн цэгийн дугаар 113

1.	Цэгийн нэр	GPS-Баяннхошуу	2.	Төвийн дугаар	Баянхошуу
3.	Трапецийн дугаар (1:100 000)	M-48-141	4.	Сүлжээний төрөл	GPS
5.	Байршил (аймаг, сум, дүүрэг, хороо)	Улаанбаатар хот, Сонгинохайрхан дүүрэг 24-р хороо			
6.	Координат	B=47°57'43.47"	L=106°49'08.97"	X= 5313686.6	Y= 635798.3

7. Цэгийн фото зураг

ХОЛООС



ойроос

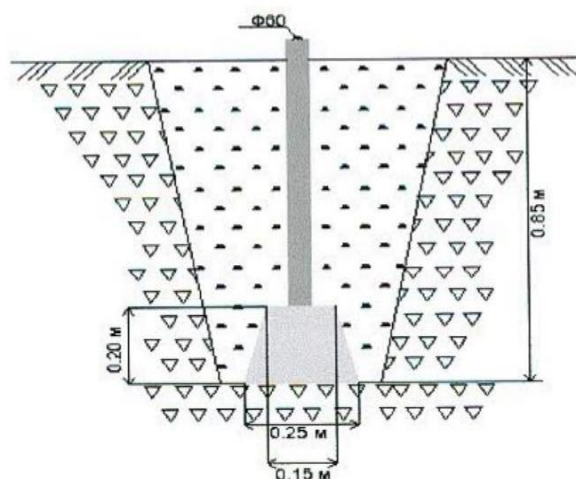


8. Байршлын тухай тэмдэглэл: Баруун салаа Хайрхан уулын тохижуулсан талбай дээр

9. Байршлын тойм зураг



10. Төв цэгийн хэлбэр



11. **а. Судалгаа б. Шинээр суулгасан**

13. Хувийн хэрэг хөтөлсөн:

Байгууллага:

12. Огноо: 2023 оны 09-р сарын 20-ны өдөр

Инженер Б.Жаргалсайхан

Климакс Реферэнс ХХК

ГЕОДЕЗИЙН БАЙНГЫН ЦЭГ ТЭМДЭГТИЙН ХУВИЙН ХЭРЭГ
Хэмжилт хийсэн цэгийн дугаар 114

1.	Цэгийн нэр	PP0138	2.	Төвийн дугаар	0138
3.	Трапецийн дугаар (1:100 000)	M-48-141	4.	Сүлжээний төрөл	GPS
5.	Байршил (аймаг, сум, дүүрэг, хороо)	Улаанбаатар хот, Сонгинохайрхан дүүрэг 37-р хороо			
6.	Координат	B=47°55'05.20"	L=106°49'05.18"	X= 5308798.5	Y= 635834.7

7. Цэгийн фото зураг

ХОЛООС

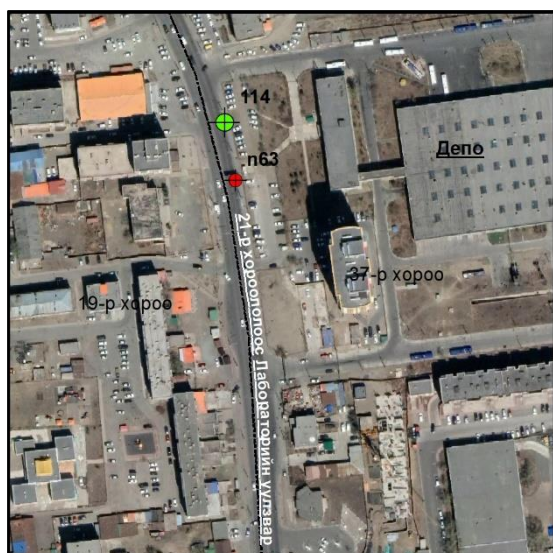


ойроос



8. Байршлын тухай тэмдэглэл: Депо руу эргэх уулзварын урд

9. Байршлын тойм зураг



10. Төв цэгийн хэлбэр

Устсан цэг

11. **а. Судалгаа б. Шинээр суулгасан**
 13. Хувийн хэрэг хөтөлсөн:
 Байгууллага:

12. Огноо: 2023 оны 09-р сарын 20-ны өдөр
 Инженер Б.Жаргалсайхан
 Климакс Реферэнс ХХК


ГЕОДЕЗИЙН БАЙНГЫН ЦЭГ ТЭМДЭГТИЙН ХУВИЙН ХЭРЭГ
Хэмжилт хийсэн цэгийн дугаар 115,190

1.	Цэгийн нэр	ПЦ0122	2.	Төвийн дугаар	0122
3.	Трапецийн дугаар (1:100 000)	M-48-141	4.	Сүлжээний төрөл	GPS
5.	Байршил (аймаг, сум, дүүрэг, хороо)	Улаанбаатар хот, Сонгинохайрхан дүүрэг 5-р хороо			
6.	Координат	B=47°56'17.16"	L=106°49'08.96"	X= 5311021.8	Y= 635860.8

7. Цэгийн фото зураг

ХОЛООС

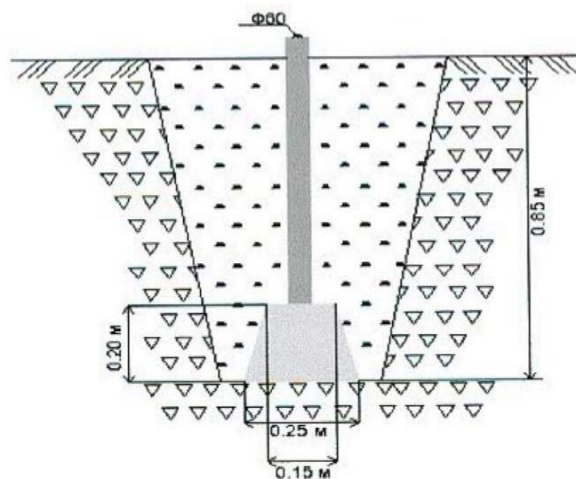
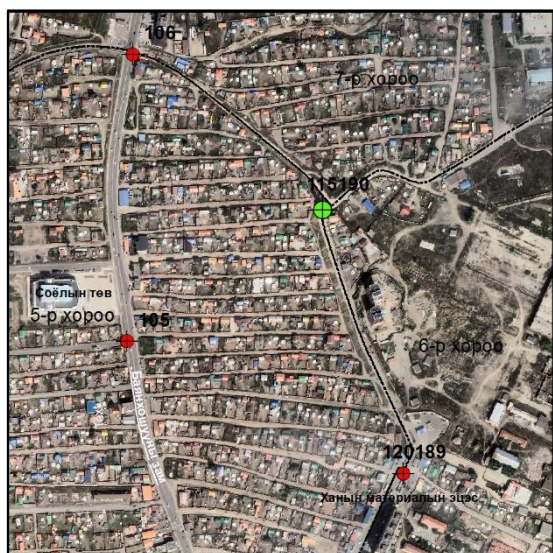
ойроос



8. Байршлын тухай тэмдэглэл: Ханын материалын эцэсээс баруун хойшоо хатуу цэгийн координат зөрүүтэй, давхардсан.

9. Байршлын тойм зураг

10. Төв цэгийн хэлбэр



11. **а. Судалгаа б. Шинээр суулгасан**

13. Хувийн хэрэг хөтөлсөн:

Байгууллага:

12. Огноо: 2023 оны 09-р сарын 20-ны өдөр

Инженер Б.Жаргалсайхан

Климакс Реферэнс ХХК


ГЕОДЕЗИЙН БАЙНГЫН ЦЭГ ТЭМДЭГТИЙН ХУВИЙН ХЭРЭГ
Хэмжилт хийсэн цэгийн дугаар 116

1.	Цэгийн нэр	PP698A	2.	Төвийн дугаар	698A
3.	Трапецийн дугаар (1:100 000)	M-48-141	4.	Сүлжээний төрөл	GPS
5.	Байршил (аймаг, сум, дүүрэг, хороо)	Улаанбаатар хот, Сонгинохайрхан дүүрэг 18-р хороо			
6.	Координат	B=47°54'45.46"	L=106°49'06.49"	X= 5308189.9	Y= 635876.4

7. Цэгийн фото зураг

ХОЛООС	ОЙРООС
	

8. Байршлын тухай тэмдэглэл: Лабораторийн уулзвар орох замд

9. Байршлын тойм зураг	10. Төв цэгийн хэлбэр
	<p>Устсан цэг</p>

11. **а. Судалгаа б. Шинээр суулгасан**

13. Хувийн хэрэг хөтөлсөн:

Байгууллага:

12. Огноо: 2023 оны 09-р сарын 20-ны өдөр

Инженер Б.Жаргалсайхан

Климакс Реферэнс ХХК

ГЕОДЕЗИЙН БАЙНГЫН ЦЭГ ТЭМДЭГТИЙН ХУВИЙН ХЭРЭГ
Хэмжилт хийсэн цэгийн дугаар 117

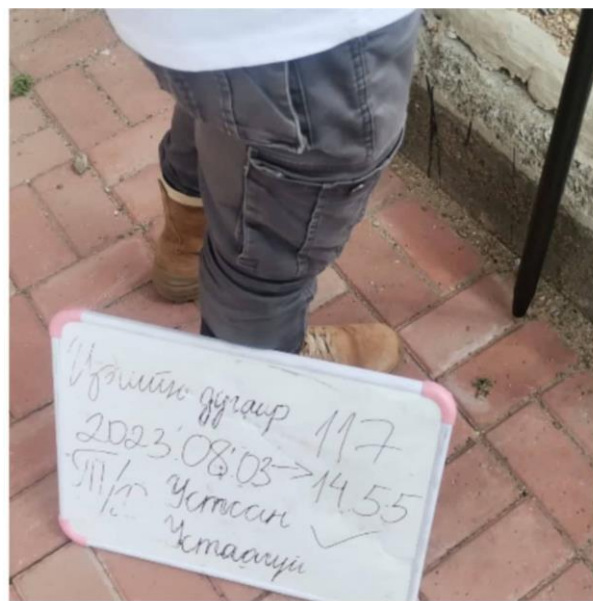
1.	Цэгийн нэр	PP0433	2.	Төвийн дугаар	0433
3.	Трапецийн дугаар (1:100 000)	M-48-141	4.	Сүлжээний төрөл	GPS
5.	Байршил (аймаг, сум, дүүрэг, хороо)	Улаанбаатар хот, Сонгинохайрхан дүүрэг 37-р хороо			
6.	Координат	B=47°54'54.75"	L=106°49'07.29"	X= 5308476.9	Y= 635886.1

7. Цэгийн фото зураг

ХОЛООС



ойроос



8. Байршлын тухай тэмдэглэл: Депо орчим Миражий эсрэг талд

9. Байршлын тойм зураг



10. Төв цэгийн хэлбэр

Устсан цэг

11. **а. Судалгаа б. Шинээр суулгасан**

13. Хувийн хэрэг хөтөлсөн:

Байгууллага:

12. Огноо: 2023 оны 09-р сарын 20-ны өдөр

Инженер Б.Жаргалсайхан

Климакс Реферэнс ХХК

ГЕОДЕЗИЙН БАЙНГЫН ЦЭГ ТЭМДЭГТИЙН ХУВИЙН ХЭРЭГ
Хэмжилт хийсэн цэгийн дугаар 118

1.	Цэгийн нэр	PP0169	2.	Төвийн дугаар	0169
3.	Трапецийн дугаар (1:100 000)	M-48-141	4.	Сүлжээний төрөл	GPS
5.	Байршил (аймаг, сум, дүүрэг, хороо)	Улаанбаатар хот, Сонгинохайрхан дүүрэг 18-р хороо			
6.	Координат	B=47°54'37.56"	L=106°49'07.60"	X= 5307946.5	Y= 635905.1

7. Цэгийн фото зураг

ХОЛООС



ойроос



8. Байршлын тухай тэмдэглэл: Лабораторийн уулзвар дээр

9. Байршлын тойм зураг



10. Төв цэгийн хэлбэр

Устсан цэг

11. **а. Судалгаа б. Шинээр суулгасан**

13. Хувийн хэрэг хөтөлсөн:

Байгууллага:

12. Огноо: 2023 оны 09-р сарын 20-ны өдөр

Инженер Б.Жаргалсайхан

Климакс Реферэнс ХХК

ГЕОДЕЗИЙН БАЙНГЫН ЦЭГ ТЭМДЭГТИЙН ХУВИЙН ХЭРЭГ
Хэмжилт хийсэн цэгийн дугаар 119

1.	Цэгийн нэр	ПЦ0307	2.	Төвийн дугаар	0307
3.	Трапещийн дугаар (1:100 000)	M-48-141	4.	Сүлжээний төрөл	GPS
5.	Байршил (аймаг, сум, дүүрэг, хороо)	Улаанбаатар хот, Сонгинохайрхан дүүрэг 7-р хороо			
6.	Координат	B=47°56'40.23"	L=106°49'12.97"	X= 5311736.3	Y= 635927.3

7. Цэгийн фото зураг

ХОЛООС



ойроос



8. Байршлын тухай тэмдэглэл: Хилчин хотхоноос зүүн хойшоо зам дагуу

9. Байршлын тойм зураг



10. Төв цэгийн хэлбэр

Устсан цэг

11. **а. Судалгаа б. Шинээр суулгасан**

13. Хувийн хэрэг хөтөлсөн:

Байгууллага:

12. Огноо: 2023 оны 09-р сарын 20-ны өдөр

Инженер Б.Жаргалсайхан

Климакс Реферэнс ХХК

ГЕОДЕЗИЙН БАЙНГЫН ЦЭГ ТЭМДЭГТИЙН ХУВИЙН ХЭРЭГ
Хэмжилт хийсэн цэгийн дугаар 120,189

1.	Цэгийн нэр	ПЦ0372	2.	Төвийн дугаар	0372
3.	Трапецийн дугаар (1:100 000)	M-48-141	4.	Сүлжээний төрөл	GPS
5.	Байршил (аймаг, сум, дүүрэг, хороо)	Улаанбаатар хот, Сонгинохайрхан дүүрэг 6-р хороо			
6.	Координат	B=47°56'03.59"	L=106°49'14.64"	X= 5310605.9	Y= 635988.5

7. Цэгийн фото зураг

ХОЛООС

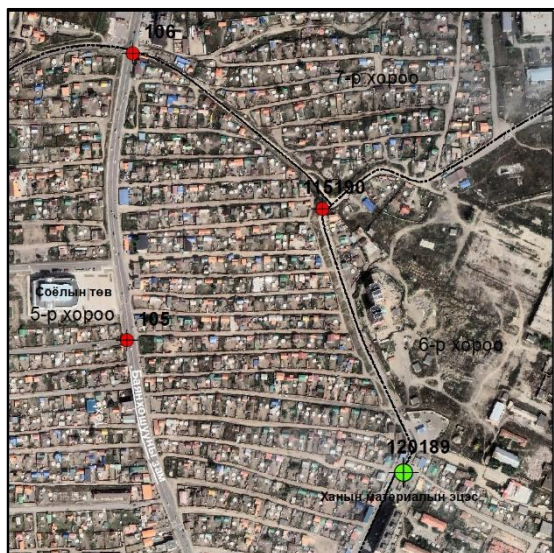


ойроос



8. Байршлын тухай тэмдэглэл: Ханын материалынн эцэс дээр

9. Байршлын тойм зураг



10. Төв цэгийн хэлбэр

Устсан цэг

11. **а. Судалгаа б. Шинээр суулгасан**
13. Хувийн хэрэг хөтөлсөн:
Байгууллага:

12. Огноо: 2023 оны 09-р сарын 20-ны өдөр
Инженер Б.Жаргалсайхан
Климакс Реферэнс ХХК

ГЕОДЕЗИЙН БАЙНГЫН ЦЭГ ТЭМДЭГТИЙН ХУВИЙН ХЭРЭГ
Хэмжилт хийсэн цэгийн дугаар 121

1.	Цэгийн нэр	ПЦ0314	2.	Төвийн дугаар	0314
3.	Трапецийн дугаар (1:100 000)	M-48-141	4.	Сүлжээний төрөл	GPS
5.	Байршил (аймаг, сум, дүүрэг, хороо)	Улаанбаатар хот, Сонгинохайрхан дүүрэг 42-р хороо			
6.	Координат	B=48°00'21.46"	L=106°49'27.13"	X= 5318573.0	Y= 636059.4

7. Цэгийн фото зураг

холоос




ойроос



8. Байршлын тухай тэмдэглэл: Зүүнсалаа Хадатын ам төв зам дагуу

9. Байршлын тойм зураг



10. Төв цэгийн хэлбэр

Устсан цэг

11. **а. Судалгаа б. Шинээр суулгасан**

13. Хувийн хэрэг хөтөлсөн:

Байгууллага:

12. Огноо: 2023 оны 09-р сарын 20-ны өдөр

Инженер Б.Жаргалсайхан

Климакс Реферэнс ХХК

ГЕОДЕЗИЙН БАЙНГЫН ЦЭГ ТЭМДЭГТИЙН ХУВИЙН ХЭРЭГ
Хэмжилт хийсэн цэгийн дугаар 122,187

1.	Цэгийн нэр	ПЦ0243	2.	Төвийн дугаар	0243
3.	Трапецийн дугаар (1:100 000)	M-48-141	4.	Сүлжээний төрөл	GPS
5.	Байршил (аймаг, сум, дүүрэг, хороо)	Улаанбаатар хот, Сонгинохайрхан дүүрэг 23-р хороо			
6.	Координат	B=47°55'19.86"	L=106°49'21.92"	X= 5309259.5	Y= 636171.5

7. Цэгийн фото зураг

ХОЛООС




ойроос

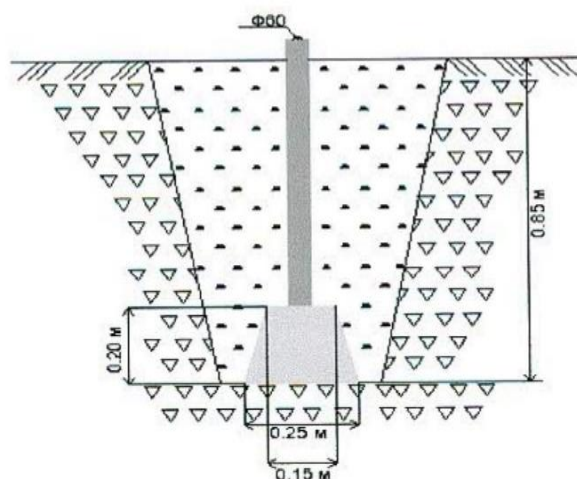


8. Байршлын тухай тэмдэглэл: Содон хороололын арын зам дагуу

9. Байршлын тойм зураг



10. Төв цэгийн хэлбэр



11. **а. Судалгаа б. Шинээр суулгасан**

13. Хувийн хэрэг хөтөлсөн:

Байгууллага:

12. Огноо: 2023 оны 09-р сарын 20-ны өдөр

Инженер Б.Жаргалсайхан

Климакс Реферэнс ХХК

ГЕОДЕЗИЙН БАЙНГЫН ЦЭГ ТЭМДЭГТИЙН ХУВИЙН ХЭРЭГ
Хэмжилт хийсэн цэгийн дугаар 123

1.	Цэгийн нэр	ПЦ0259	2.	Төвийн дугаар	0259
3.	Трапецийн дугаар (1:100 000)	M-48-141	4.	Сүлжээний төрөл	GPS
5.	Байршил (аймаг, сум, дүүрэг, хороо)	Улаанбаатар хот, Сонгинохайрхан дүүрэг 7-р хороо			
6.	Координат	B=47°56'42.51"	L=106°49'25.71"	X= 5311812.6	Y= 636189.8

7. Цэгийн фото зураг

ХОЛООС



ойроос




8. Байршлын тухай тэмдэглэл: 7-р хорооны байрны баруун талд

9. Байршлын тойм зураг



10. Төв цэгийн хэлбэр

Утсан цэг

11.  **Судалгаа 6. Шинээр суулгасан**

13. Хувийн хэрэг хөтөлсөн:

Байгууллага:

12. Огноо: 2023 оны 09-р сарын 20-ны өдөр

Инженер Б.Жаргалсайхан

Климакс Реферэнс ХХК

ГЕОДЕЗИЙН БАЙНГЫН ЦЭГ ТЭМДЭГТИЙН ХУВИЙН ХЭРЭГ
Хэмжилт хийсэн цэгийн дугаар 124

1.	Цэгийн нэр	ПЦ0429	2.	Төвийн дугаар	0429
3.	Трапецийн дугаар (1:100 000)	M-48-141	4.	Сүлжээний төрөл	GPS
5.	Байршил (аймаг, сум, дүүрэг, хороо)	Улаанбаатар хот, Сонгинохайрхан дүүрэг 42-р хороо			
6.	Координат	B=47°59'37.64"	L=106°49'34.46"	X= 5317223.7	Y= 636243.3

7. Цэгийн фото зураг

холоос

ойроос



8. Байршлын тухай тэмдэглэл: Зүүнсала Бага хадатын ам төв зам дагуу

9. Байршлын тойм зураг

10. Төв цэгийн хэлбэр



Устсан цэг

11. **а. Судалгаа б. Шинээр суулгасан**

12. Огноо: 2023 оны 09-р сарын 20-ны өдөр

13. Хувийн хэрэг хөтөлсөн:

Инженер Б.Жаргалсайхан

Байгууллага:

Климакс Реферэнс ХХК

ГЕОДЕЗИЙН БАЙНГЫН ЦЭГ ТЭМДЭГТИЙН ХУВИЙН ХЭРЭГ
Хэмжилт хийсэн цэгийн дугаар 125

1.	Цэгийн нэр	ПЦ0135	2.	Төвийн дугаар	0135
3.	Трапецийн дугаар (1:100 000)	M-48-141	4.	Сүлжээний төрөл	GPS
5.	Байршил (аймаг, сум, дүүрэг, хороо)	Улаанбаатар хот, Сонгинохайрхан дүүрэг 7-р хороо			
6.	Координат	B=47°56'53.31"	L=106°49'30.51"	X= 5312148.6	Y= 636281.5

7. Цэгийн фото зураг

ХОЛООС

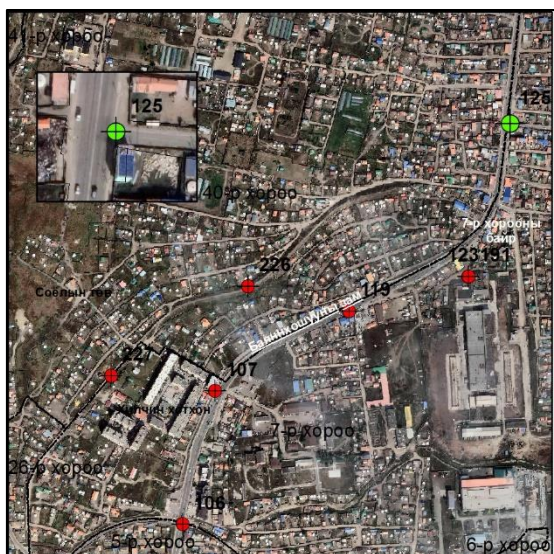


ойроос



8. Байршлын тухай тэмдэглэл: Баянхошууны зам дагуу

9. Байршлын тойм зураг



10. Төв цэгийн хэлбэр

Устсан цэг

11. **а. Судалгаа б. Шинээр суулгасан**

12. Огноо: 2023 оны 09-р сарын 20-ны өдөр

13. Хувийн хэрэг хөтөлсөн:

Инженер Б.Жаргалсайхан

Байгууллага:

Климакс Реферэнс ХХК

ГЕОДЕЗИЙН БАЙНГЫН ЦЭГ ТЭМДЭГТИЙН ХУВИЙН ХЭРЭГ
Хэмжилт хийсэн цэгийн дугаар 126

1.	Цэгийн нэр	ПЦ0432	2.	Төвийн дугаар	0432
3.	Трапецийн дугаар (1:100 000)	M-48-141	4.	Сүлжээний төрөл	GPS
5.	Байршил (аймаг, сум, дүүрэг, хороо)	Улаанбаатар хот, Сонгинохайрхан дүүрэг 40-р хороо			
6.	Координат	B=47°57'09.95"	L=106°49'33.24"	X= 5312663.4	Y= 636326.0

7. Цэгийн фото зураг

ХОЛООС



ойроос



8. Байршлын тухай тэмдэглэл: 67-р сургуулийн уулзвар дээр

9. Байршлын тойм зураг



10. Төв цэгийн хэлбэр

Устсан цэг

11.  **а. Судалгаа б. Шинээр суулгасан**

13. Хувийн хэрэг хөтөлсөн:

Байгууллага:

12. Огноо: 2023 оны 09-р сарын 20-ны өдөр

Инженер Б.Жаргалсайхан

Климакс Реферэнс ХХК

ГЕОДЕЗИЙН БАЙНГЫН ЦЭГ ТЭМДЭГТИЙН ХУВИЙН ХЭРЭГ
Хэмжилт хийсэн цэгийн дугаар 127

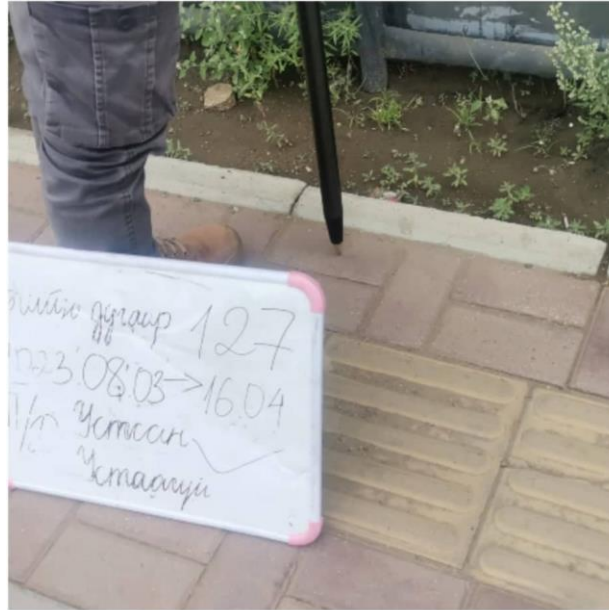
1.	Цэгийн нэр	PP0159	2.	Төвийн дугаар	0159
3.	Трапецийн дугаар (1:100 000)	M-48-141	4.	Сүлжээний төрөл	GPS
5.	Байршил (аймаг, сум, дүүрэг, хороо)	Улаанбаатар хот, Сонгинохайрхан дүүрэг 23-р хороо			
6.	Координат	B=47°54'56.29"	L=106°49'29.69"	X= 5308535.6	Y= 636350.0

7. Цэгийн фото зураг

ХОЛООС




ойроос



8. Байршлын тухай тэмдэглэл: Москва хороололын арын далангийн зам дагуу

9. Байршлын тойм зураг



10. Төв цэгийн хэлбэр

Устсан цэг

11. **а. Судалгаа б. Шинээр суулгасан**

13. Хувийн хэрэг хөтөлсөн:

Байгууллага:

12. Огноо: 2023 оны 09-р сарын 20-ны өдөр

Инженер Б.Жаргалсайхан


Климакс Реферэнс ХХК

ГЕОДЕЗИЙН БАЙНГЫН ЦЭГ ТЭМДЭГТИЙН ХУВИЙН ХЭРЭГ
Хэмжилт хийсэн цэгийн дугаар 128

1.	Цэгийн нэр	ПЦ0304	2.	Төвийн дугаар	0304
3.	Трапецийн дугаар (1:100 000)	M-48-141	4.	Сүлжээний төрөл	GPS
5.	Байршил (аймаг, сум, дүүрэг, хороо)	Улаанбаатар хот, Сонгинохайрхан дүүрэг 42-р хороо			
6.	Координат	B=47°59'30.62"	L=106°49'39.42"	X= 5317009.3	Y= 636351.1

7. Цэгийн фото зураг

холоос



ойроос



8. Байршлын тухай тэмдэглэл: Зүүнсалаа Бага хадатын ам төв зам дагуу

9. Байршлын тойм зураг



10. Төв цэгийн хэлбэр

Устсан цэг

11.  **а. Судалгаа** б. **Шинээр суулгасан**

13. Хувийн хэрэг хөтөлсөн:

Байгууллага:

12. Огноо: 2023 оны 09-р сарын 20-ны өдөр

Инженер Б.Жаргалсайхан

Климакс Реферэнс ХХК

ГЕОДЕЗИЙН БАЙНГЫН ЦЭГ ТЭМДЭГТИЙН ХУВИЙН ХЭРЭГ
Хэмжилт хийсэн цэгийн дугаар 129


1.	Цэгийн нэр	ПЦ0134	2.	Төвийн дугаар	0134
3.	Трапецийн дугаар (1:100 000)	M-48-141	4.	Сүлжээний төрөл	GPS
5.	Байршил (аймаг, сум, дүүрэг, хороо)	Улаанбаатар хот, Сонгинохайрхан дүүрэг 8-р хороо			
6.	Координат	B=47°57'22.03"	L=106°49'35.20"	X= 5313037.6	Y= 636357.8

7. Цэгийн фото зураг

ХОЛООС



ойроос



8. Байршлын тухай тэмдэглэл: Баянхошууны тойрог дээр

9. Байршлын тойм зураг



10. Төв цэгийн хэлбэр

Устсан цэг

11. **а. Судалгаа б. Шинээр суулгасан**

13. Хувийн хэрэг хөтөлсөн:

Байгууллага:

12. Огноо: 2023 оны 09-р сарын 20-ны өдөр

Инженер Б.Жаргалсайхан

Климакс Реферэнс ХХК

ГЕОДЕЗИЙН БАЙНГЫН ЦЭГ ТЭМДЭГТИЙН ХУВИЙН ХЭРЭГ
Хэмжилт хийсэн цэгийн дугаар 130

1.	Цэгийн нэр	ПЦ0175	2.	Төвийн дугаар	0175
3.	Трапецийн дугаар (1:100 000)	M-48-141	4.	Сүлжээний төрөл	GPS
5.	Байршил (аймаг, сум, дүүрэг, хороо)	Улаанбаатар хот, Сонгинохайрхан дүүрэг 42-р хороо			
6.	Координат	B=47°59'16.00"	L=106°49'39.28"	X= 5316558.1	Y= 636358.9

7. Цэгийн фото зураг

ХОЛООС


ойроос



8. Байршлын тухай тэмдэглэл: Зүүнсалаа Одонт 25-р гудамж төв зам дагуу

9. Байршлын тойм зураг

10. Төв цэгийн хэлбэр



Устсан цэг

11. **а. Судалгаа б. Шинээр суулгасан**

12. Огноо: 2023 оны 09-р сарын 20-ны өдөр

13. Хувийн хэрэг хөтөлсөн:

Инженер Б.Жаргалсайхан

Байгууллага:

Климакс Реферэнс ХХК

ГЕОДЕЗИЙН БАЙНГЫН ЦЭГ ТЭМДЭГТИЙН ХУВИЙН ХЭРЭГ
Хэмжилт хийсэн цэгийн дугаар 131

1.	Цэгийн нэр	ПЦ0054	2.	Төвийн дугаар	0054
3.	Трапещийн дугаар (1:100 000)	M-48-141	4.	Сүлжээний төрөл	GPS
5.	Байршил (аймаг, сум, дүүрэг, хороо)	Улаанбаатар хот, Сонгинохайрхан дүүрэг 9-р хороо			
6.	Координат	B=47°57'35.31"	L=106°49'36.25"	X= 5313448.0	Y= 636369.8

7. Цэгийн фото зураг

холоос



ойроос




8. Байршлын тухай тэмдэглэл: Баянхошууны тойргоос Зүүнсалаа явах замд

9. Байршлын тойм зураг



10. Төв цэгийн хэлбэр

Устсан цэг

11.  **Судалгаа б. Шинээр суулгасан**

13. Хувийн хэрэг хөтөлсөн:

Байгууллага:

12. Огноо: 2023 оны 09-р сарын 20-ны өдөр

Инженер Б.Жаргалсайхан

Климакс Реферэнс ХХК

ГЕОДЕЗИЙН БАЙНГЫН ЦЭГ ТЭМДЭГТИЙН ХУВИЙН ХЭРЭГ
Хэмжилт хийсэн цэгийн дугаар 132

1.	Цэгийн нэр	ПЦ0265	2.	Төвийн дугаар	0265
3.	Трапецийн дугаар (1:100 000)	M-48-141	4.	Сүлжээний төрөл	GPS
5.	Байршил (аймаг, сум, дүүрэг, хороо)	Улаанбаатар хот, Сонгинохайрхан дүүрэг 42-р хороо			
6.	Координат	B=47°58'57.70"	L=106°49'39.55"	X= 5315993.3	Y= 636377.9

7. Цэгийн фото зураг

холоос

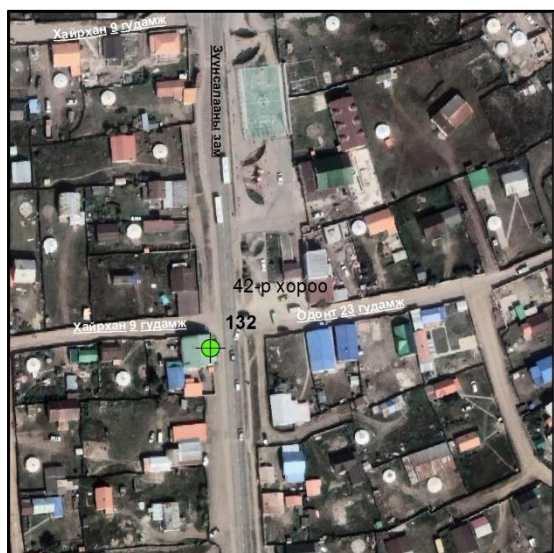


ойроос




8. Байршлын тухай тэмдэглэл: Хангай 2-р гудамж төв зам дагуу

9. Байршлын тойм зураг



10. Төв цэгийн хэлбэр

Устсан цэг

11.  **Судалгаа** б. Шинээр суулгасан

13. Хувийн хэрэг хөтөлсөн:

Байгууллага:

12. Огноо: 2023 оны 09-р сарын 20-ны өдөр

Инженер Б.Жаргалсайхан

Климакс Реферэнс ХХК

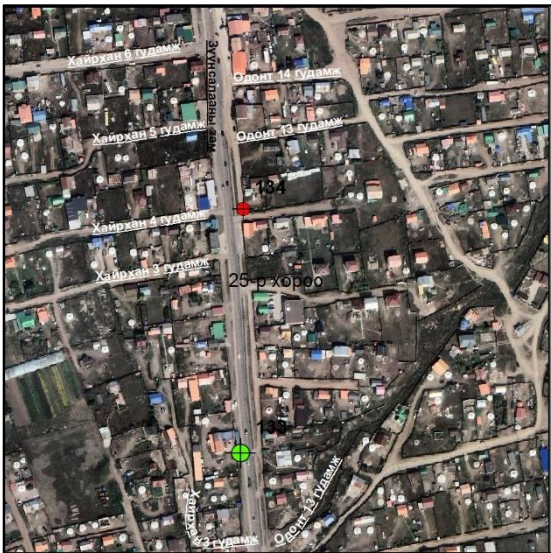
ГЕОДЕЗИЙН БАЙНГЫН ЦЭГ ТЭМДЭГТИЙН ХУВИЙН ХЭРЭГ
Хэмжилт хийсэн цэгийн дугаар 133

1.	Цэгийн нэр	ПЦ0447	2.	Төвийн дугаар	0447
3.	Трапецийн дугаар (1:100 000)	M-48-141	4.	Сүлжээний төрөл	GPS
5.	Байршил (аймаг, сум, дүүрэг, хороо)	Улаанбаатар хот, Сонгинохайрхан дүүрэг 25-р хороо			
6.	Координат	B=47°58'24.81"	L=106°49'43.57"	X= 5314979.9	Y= 636485.4

7. Цэгийн фото зураг

ХОЛООС	ойроос
	

8. Байршлын тухай тэмдэглэл: Хайрхан 3-р гудамж төв зам дагуу

9. Байршлын тойм зураг	10. Төв цэгийн хэлбэр
	<p>Устсан цэг</p>

11. **а. Судалгаа б. Шинээр суулгасан**

13. Хувийн хэрэг хөтөлсөн:

Байгууллага:

12. Огноо: 2023 оны 09-р сарын 20-ны өдөр

Инженер Б.Жаргалсайхан

Климакс Реферэнс ХХК

ГЕОДЕЗИЙН БАЙНГЫН ЦЭГ ТЭМДЭГТИЙН ХУВИЙН ХЭРЭГ
Хэмжилт хийсэн цэгийн дугаар 134

1.	Цэгийн нэр	ПЦ0179	2.	Төвийн дугаар	0179
3.	Трапецийн дугаар (1:100 000)	M-48-141	4.	Сүлжээний төрөл	GPS
5.	Байршил (аймаг, сум, дүүрэг, хороо)	Улаанбаатар хот, Сонгинохайрхан дүүрэг 25-р хороо			
6.	Координат	B=47°58'31.75"	L=106°49'43.93"	X= 5315194.2	Y= 636487.8

7. Цэгийн фото зураг

ХОЛООС

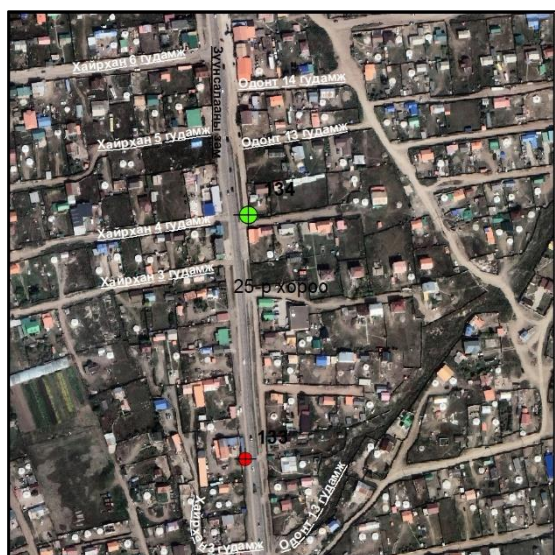
ойроос



8. Байршлын тухай тэмдэглэл: Одонт 13-р гудамж төв зам дагуу

9. Байршлын тойм зураг

10. Төв цэгийн хэлбэр



Устсан цэг

11. **а. Судалгаа б. Шинээр суулгасан**

12. Огноо: 2023 оны 09-р сарын 20-ны өдөр

13. Хувийн хэрэг хөтөлсөн:

Инженер Б.Жаргалсайхан

Байгууллага:

Климакс Реферэнс ХХК

ГЕОДЕЗИЙН БАЙНГЫН ЦЭГ ТЭМДЭГТИЙН ХУВИЙН ХЭРЭГ
Хэмжилт хийсэн цэгийн дугаар 135

1.	Цэгийн нэр	ПЦ0451	2.	Төвийн дугаар	0451
3.	Трапецийн дугаар (1:100 000)	M-48-141	4.	Сүлжээний төрөл	GPS
5.	Байршил (аймаг, сум, дүүрэг, хороо)	Улаанбаатар хот, Сонгинохайрхан дүүрэг 9-р хороо			
6.	Координат	B=47°57'47.58"	L=106°49'42.72"	X= 5313829.8	Y= 636495.0

7. Цэгийн фото зураг

холоос

ойроос



8. Байршлын тухай тэмдэглэл: Баянхошууны тойргоос хойшоо Зүүнсалааны зам дагуу

9. Байршлын тойм зураг

10. Төв цэгийн хэлбэр



Устсан цэг

11. **а. Судалгаа б. Шинээр суулгасан**

12. Огноо: 2023 оны 09-р сарын 20-ны өдөр

13. Хувийн хэрэг хөтөлсөн:

Инженер Б.Жаргалсайхан

Байгууллага:

Климакс Реферэнс ХХК

ГЕОДЕЗИЙН БАЙНГЫН ЦЭГ ТЭМДЭГТИЙН ХУВИЙН ХЭРЭГ
Хэмжилт хийсэн цэгийн дугаар 136

1.	Цэгийн нэр	ПЦ0260	2.	Төвийн дугаар	0260
3.	Трапедийн дугаар (1:100 000)	M-48-141	4.	Сүлжээний төрөл	GPS
5.	Байршил (аймаг, сум, дүүрэг, хороо)	Улаанбаатар хот, Сонгинохайрхан дүүрэг 42-р хороо			
6.	Координат	B=47°59'43.38"	L=106°49'46.86"	X= 5317407.1	Y= 636496.1

7. Цэгийн фото зураг

холоос




ойроос

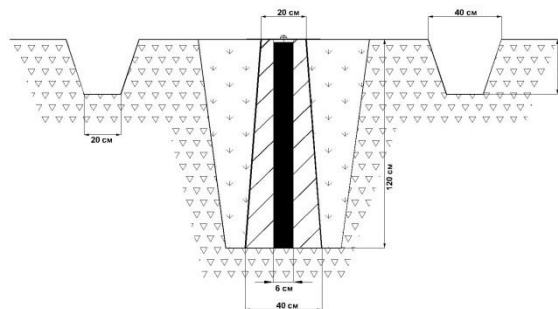


8. Байршлын тухай тэмдэглэл: Зүүнсалаа Бага хадатын ам

9. Байршлын тойм зураг



10. Төв цэгийн хэлбэр



11. **а. Судалгаа б. Шинээр суулгасан**

13. Хувийн хэрэг хөтөлсөн:

Байгууллага:

12. Огноо: 2023 оны 09-р сарын 20-ны өдөр

Инженер Б.Жаргалсайхан

Климакс Реферэнс ХХК

ГЕОДЕЗИЙН БАЙНГЫН ЦЭГ ТЭМДЭГТИЙН ХУВИЙН ХЭРЭГ
Хэмжилт хийсэн цэгийн дугаар 137

1.	Цэгийн нэр	ПЦ0392	2.	Төвийн дугаар	0392
3.	Трапецийн дугаар (1:100 000)	M-48-141	4.	Сүлжээний төрөл	GPS
5.	Байршил (аймаг, сум, дүүрэг, хороо)	Улаанбаатар хот, Сонгинохайрхан дүүрэг 7-р хороо			
6.	Координат	B=47°56'26.84"	L=106°49'42.57"	X= 5311337.1	Y= 636551.0

7. Цэгийн фото зураг

холоос



ойроос




8. Байршлын тухай тэмдэглэл: Тоосгоны үйлдвэрийн хашаанд барилга баригдсан.

9. Байршлын тойм зураг



10. Төв цэгийн хэлбэр

Устсан цэг

11.  Судалгаа **б. Шинээр суулгасан**

13. Хувийн хэрэг хөтөлсөн:

Байгууллага:

12. Огноо: 2023 оны 09-р сарын 20-ны өдөр


Инженер Б.Жаргалсайхан

Климакс Реферэнс ХХК


ГЕОДЕЗИЙН БАЙНГЫН ЦЭГ ТЭМДЭГТИЙН ХУВИЙН ХЭРЭГ
Хэмжилт хийсэн цэгийн дугаар 138


1.	Цэгийн нэр	ПЦ0359	2.	Төвийн дугаар	0359
3.	Трапецийн дугаар (1:100 000)	M-48-141	4.	Сүлжээний төрөл	GPS
5.	Байршил (аймаг, сум, дүүрэг, хороо)	Улаанбаатар хот, Сонгинохайрхан дүүрэг 25-р хороо			
6.	Координат	B=47°58'05.40"	L=106°49'47.17"	X= 5314382.4	Y= 636574.3

7. Цэгийн фото зураг

холоос	ойроос
	

8. Байршлын тухай тэмдэглэл: Зүүнсалааны зам дагуу 104-р сургууль орчимд

9. Байршлын тойм зураг	10. Төв цэгийн хэлбэр
	Устсан цэг

11.  **Судалгаа б. Шинээр суулгасан**

13. Хувийн хэрэг хөтөлсөн:

Байгууллага:

12. Огноо: 2023 оны 09-р сарын 20-ны өдөр

Инженер Б.Жаргалсайхан

Климакс Реферэнс ХХК


ГЕОДЕЗИЙН БАЙНГЫН ЦЭГ ТЭМДЭГТИЙН ХУВИЙН ХЭРЭГ
Хэмжилт хийсэн цэгийн дугаар 139


1.	Цэгийн нэр	PP1097	2.	Төвийн дугаар	1097
3.	Трапецийн дугаар (1:100 000)	M-48-141	4.	Сүлжээний төрөл	GPS
5.	Байршил (аймаг, сум, дүүрэг, хороо)	Улаанбаатар хот, Сонгинохайрхан дүүрэг 29-р хороо			
6.	Координат	B=47°54'53.08"	L=106°49'46.27"	X= 5308444.6	Y= 636696.3

7. Цэгийн фото зураг

холоос	ойроос
	

8. Байршлын тухай тэмдэглэл: Шинэ Москва хороололын ард

9. Байршлын тойм зураг	10. Төв цэгийн хэлбэр
	Устсан цэг

11.  **Судалгаа б. Шинээр суулгасан**

13. Хувийн хэрэг хөтөлсөн:

Байгууллага:

12. Огноо: 2023 оны 09-р сарын 20-ны өдөр

Инженер Б.Жаргалсайхан

Климакс Реферэнс ХХК

ГЕОДЕЗИЙН БАЙНГЫН ЦЭГ ТЭМДЭГТИЙН ХУВИЙН ХЭРЭГ
Хэмжилт хийсэн цэгийн дугаар 140,141


1.	Цэгийн нэр	TP-MACRORAION		2.	Төвийн дугаар	MACRORAION	
3.	Трапецийн дугаар (1:100 000)	M-48-141		4.	Сүлжээний төрөл	GPS	
5.	Байршил (аймаг, сум, дүүрэг, хороо)	Улаанбаатар хот, Сонгинохайрхан дүүрэг 23-р хороо					
6.	Координат	B=47°55'17.35"	L=106°49'48.13"	X= 5309194.8	Y= 636717.2		

7. Цэгийн фото зураг

холоос




ойроос



8. Байршлын тухай тэмдэглэл: 1-р хороололын арын зам Өндөр хүчдэлтэй өргөн гудамжийн баруун талын шинэ засмал зам дагуу

9. Байршлын тойм зураг



10. Төв цэгийн хэлбэр

Устсан цэг

11. **а. Судалгаа б. Шинээр суулгасан**

13. Хувийн хэрэг хөтөлсөн:

Байгууллага:

12. Огноо: 2023 оны 09-р сарын 20-ны өдөр

Инженер Б.Жаргалсайхан

Климакс Реферэнс ХХК


ГЕОДЕЗИЙН БАЙНГЫН ЦЭГ ТЭМДЭГТИЙН ХУВИЙН ХЭРЭГ
Хэмжилт хийсэн цэгийн дугаар 142

1.	Цэгийн нэр	ПЦ16	2.	Төвийн дугаар	16
3.	Трапецийн дугаар (1:100 000)	M-48-141	4.	Сүлжээний төрөл	GPS
5.	Байршил (аймаг, сум, дүүрэг, хороо)	Улаанбаатар хот, Сонгинохайрхан дүүрэг 39-р хороо			
6.	Координат	B=47°55'41.43"	L=106°49'49.10"	X= 5309938.6	Y= 636719.8

7. Цэгийн фото зураг

холоос	ойроос
	

8. Байршлын тухай тэмдэглэл: 1-р хороололын арын өндөр хүчдэлтэй өргөн гудамжны баруун талын гэр хороолол дунд

9. Байршлын тойм зураг	10. Төв цэгийн хэлбэр
	<p>Устсан цэг</p>

11. **а. Судалгаа б. Шинээр суулгасан**

13. Хувийн хэрэг хөтөлсөн:

Байгууллага:

12. Огноо: 2023 оны 09-р сарын 20-ны өдөр

Инженер Б.Жаргалсайхан

Климакс Реферэнс ХХК

ГЕОДЕЗИЙН БАЙНГЫН ЦЭГ ТЭМДЭГТИЙН ХУВИЙН ХЭРЭГ
Хэмжилт хийсэн цэгийн дугаар 143

1.	Цэгийн нэр	PP0414	2.	Төвийн дугаар	0414
3.	Трапецийн дугаар (1:100 000)	M-48-141	4.	Сүлжээний төрөл	GPS
5.	Байршил (аймаг, сум, дүүрэг, хороо)	Улаанбаатар хот, Сонгинохайрхан дүүрэг 23-р хороо			
6.	Координат	B=47°54'59.55"	L=106°49'53.05"	X= 5308647.7	Y= 636832.3

7. Цэгийн фото зураг

холоос



ойроос




8. Байршлын тухай тэмдэглэл: 1-р хороолол 34-н гүүрний баруун талд

9. Байршлын тойм зураг



10. Төв цэгийн хэлбэр

Устсан цэг

11.  **а. Судалгаа** б. Шинээр суулгасан

13. Хувийн хэрэг хөтөлсөн:

Байгууллага:

12. Огноо: 2023 оны 09-р сарын 20-ны өдөр

Инженер Б.Жаргалсайхан

Климакс Реферэнс ХХК

ГЕОДЕЗИЙН БАЙНГЫН ЦЭГ ТЭМДЭГТИЙН ХУВИЙН ХЭРЭГ
Хэмжилт хийсэн цэгийн дугаар 144

1.	Цэгийн нэр	PP0194	2.	Төвийн дугаар	0194
3.	Трапецийн дугаар (1:100 000)	M-48-141	4.	Сүлжээний төрөл	GPS
5.	Байршил (аймаг, сум, дүүрэг, хороо)	Улаанбаатар хот, Сонгинохайрхан дүүрэг 23-р хороо			
6.	Координат	B=47°54'58.62"	L=106°49'55.04"	X= 5308619.9	Y= 636874.4

7. Цэгийн фото зураг

холоос



ойроос




8. Байршлын тухай тэмдэглэл: 34-н гүүрны баруун хойд талд айлын хашаан дотор цэг тэмдэг устсан байна.

9. Байршлын тойм зураг



10. Төв цэгийн хэлбэр

Устсан цэг

11.  **а. Судалгаа б. Шинээр суулгасан**
 13. Хувийн хэрэг хөтөлсөн:
 Байгууллага:

12. Огноо: 2023 оны 09-р сарын 20-ны өдөр
 Инженер Б.Жаргалсайхан
 Климакс Реферэнс ХХК

ГЕОДЕЗИЙН БАЙНГЫН ЦЭГ ТЭМДЭГТИЙН ХУВИЙН ХЭРЭГ
Хэмжилт хийсэн цэгийн дугаар 145


1.	Цэгийн нэр	ПЦ0489	2.	Төвийн дугаар	0489
3.	Трапецийн дугаар (1:100 000)	M-48-141	4.	Сүлжээний төрөл	GPS
5.	Байршил (аймаг, сум, дүүрэг, хороо)	Улаанбаатар хот, Сонгинохайрхан дүүрэг			
6.	Координат	B=47°57'19.65"	L=106°49'00.47"	X= 5312976.6	Y= 636883.5

7. Цэгийн фото зураг

холоос	ойроос
	

8. Байршлын тухай тэмдэглэл: Баянхошууны нэг цэгийн үйлчилгээний ойролцоо Баянхошууны зам дагуу

9. Байршлын тойм зураг



10. Төв цэгийн хэлбэр

Устсан цэг

11. **а) Судалгаа б. Шинээр суулгасан**

13. Хувийн хэрэг хөтөлсөн:

Байгууллага:

12. Огноо: 2023 оны 09-р сарын 20-ны өдөр

Инженер Б.Жаргалсайхан

Климакс Реферэнс ХХК

ГЕОДЕЗИЙН БАЙНГЫН ЦЭГ ТЭМДЭГТИЙН ХУВИЙН ХЭРЭГ
Хэмжилт хийсэн цэгийн дугаар 146

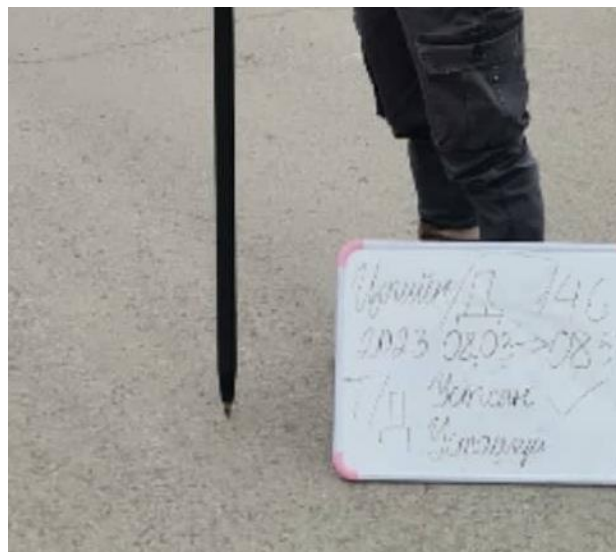
1.	Цэгийн нэр	ПЦ0255	2.	Төвийн дугаар	0255
3.	Трапецийн дугаар (1:100 000)	M-48-141	4.	Сүлжээний төрөл	GPS
5.	Байршил (аймаг, сум, дүүрэг, хороо)	Улаанбаатар хот, Сонгинохайрхан дүүрэг 39-р хороо			
6.	Координат	B=47°55'54.78"	L=106°49'58.54"	X= 5310355.3	Y= 636905.8

7. Цэгийн фото зураг

холоос



ойроос




8. Байршлын тухай тэмдэглэл: Ханын материалын зүүн талд Баянхошуу явах шинэ засмал зам дээр

9. Байршлын тойм зураг



10. Төв цэгийн хэлбэр

Устсан цэг

11.  **Судалгаа б. Шинээр суулгасан**

13. Хувийн хэрэг хөтөлсөн:

Байгууллага:

12. Огноо: 2023 оны 09-р сарын 20-ны өдөр

Инженер Б.Жаргалсайхан

Климакс Реферэнс ХХК

ГЕОДЕЗИЙН БАЙНГЫН ЦЭГ ТЭМДЭГТИЙН ХУВИЙН ХЭРЭГ
Хэмжилт хийсэн цэгийн дугаар 147

1.	Цэгийн нэр	ПЦ0322	2.	Төвийн дугаар	0322
3.	Трапецийн дугаар (1:100 000)	M-48-141	4.	Сүлжээний төрөл	GPS
5.	Байршил (аймаг, сум, дүүрэг, хороо)	Улаанбаатар хот, Сонгинохайрхан дүүрэг 8-р хороо			
6.	Координат	B=47°56'53.21"	L=106°50'03.24"	X= 5312161.4	Y= 636960.5

7. Цэгийн фото зураг

холоос

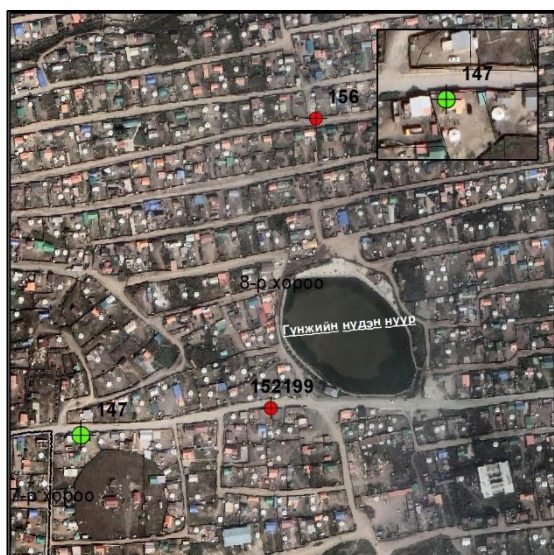


ойроос




8. Байршлын тухай тэмдэглэл: Гүнжийн нүдэн нуурын ойролцоо

9. Байршлын тойм зураг



10. Төв цэгийн хэлбэр

Устсан цэг

11.  **а. Судалгаа б. Шинээр суулгасан**

13. Хувийн хэрэг хөтөлсөн:

Байгууллага:

12. Огноо: 2023 оны 09-р сарын 20-ны өдөр

Инженер Б.Жаргалсайхан

Климакс Реферэнс ХХК

ГЕОДЕЗИЙН БАЙНГЫН ЦЭГ ТЭМДЭГТИЙН ХУВИЙН ХЭРЭГ
Хэмжилт хийсэн цэгийн дугаар 148

1.	Цэгийн нэр	ПЦ0025	2.	Төвийн дугаар	0025
3.	Трапецийн дугаар (1:100 000)	M-48-141	4.	Сүлжээний төрөл	GPS
5.	Байршил (аймаг, сум, дүүрэг, хороо)	Улаанбаатар хот, Сонгинохайрхан дүүрэг 42-р хороо			
6.	Координат	B=48°00'00.71"	L=106°50'09.89"	X= 5317953.4	Y= 637037.2

7. Цэгийн фото зураг

холоос



ойроос



8. Байршлын тухай тэмдэглэл: Зүүнсалаа Багахадатын ам цэргийн ангийнн хажууд

9. Байршлын тойм зураг



10. Төв цэгийн хэлбэр

Устсан цэг

11.  **а. Судалгаа б. Шинээр суулгасан**

13. Хувийн хэрэг хөтөлсөн:

Байгууллага:

12. Огноо: 2023 оны 09-р сарын 20-ны өдөр

Инженер Б.Жаргалсайхан

Климакс Реферэнс ХХК

ГЕОДЕЗИЙН БАЙНГЫН ЦЭГ ТЭМДЭГТИЙН ХУВИЙН ХЭРЭГ
Хэмжилт хийсэн цэгийн дугаар 149

1.	Цэгийн нэр	ПЦ0300	2.	Төвийн дугаар	0300
3.	Трапецийн дугаар (1:100 000)	M-48-141	4.	Сүлжээний төрөл	GPS
5.	Байршил (аймаг, сум, дүүрэг, хороо)	Улаанбаатар хот, Сонгинохайрхан дүүрэг 30-р хороо			
6.	Координат	B=47°55'44.71"	L=106°50'05.34"	X= 5310047.8	Y= 637054.1

7. Цэгийн фото зураг

холоос

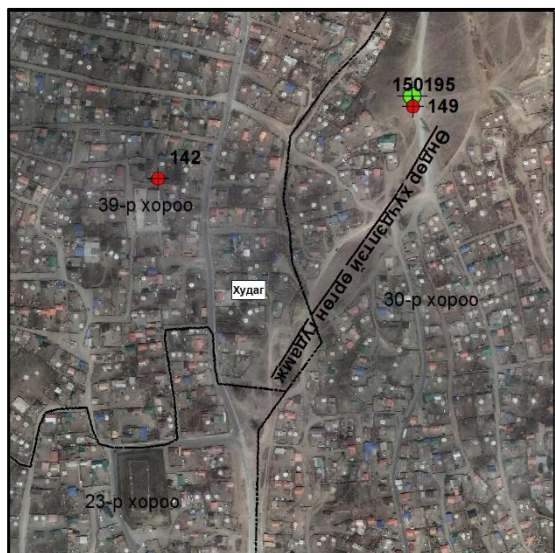


ойроос



8. Байршлын тухай тэмдэглэл: 1-р хороололын арын дэнж дээр цэг тэмдэгт нь Суваргын ирмэгт таарсан.

9. Байршлын тойм зураг



10. Төв цэгийн хэлбэр

Устсан цэг

11. **а. Судалгаа б. Шинээр суулгасан**

13. Хувийн хэрэг хөтөлсөн:

Байгууллага:

12. Огноо: 2023 оны 09-р сарын 20-ны өдөр

Инженер Б.Жаргалсайхан

Климакс Реферэнс ХХК

ГЕОДЕЗИЙН БАЙНГЫН ЦЭГ ТЭМДЭГТИЙН ХУВИЙН ХЭРЭГ
Хэмжилт хийсэн цэгийн дугаар 150

1.	Цэгийн нэр	PP0227	2.	Төвийн дугаар	0227
3.	Трапецийн дугаар (1:100 000)	M-48-141	4.	Сүлжээний төрөл	GPS
5.	Байршил (аймаг, сум, дүүрэг, хороо)	Улаанбаатар хот, Сонгинохайрхан дүүрэг 30-р хороо			
6.	Координат	B=47°55'44.27"	L=106°50'05.38"	X= 5310034.4	Y= 637055.3

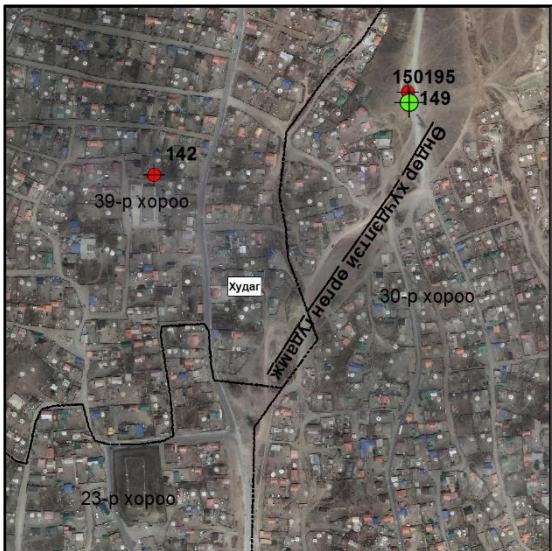
7. Цэгийн фото зураг


холоос	ойроос
	

8. Байршлын тухай тэмдэглэл: 1-р хороололын арын дэнж дээр цэг тэмдэгтийг дайруулж овоо босгосон байна.

9. Байршлын тойм зураг

10. Төв цэгийн хэлбэр

	<p>Устсан цэг</p>
---	-------------------

11.  **Судалгаа б. Шинээр суулгасан**

12. Огноо: 2023 оны 09-р сарын 20-ны өдөр

13. Хувийн хэрэг хөтөлсөн:

Инженер Б.Жаргалсайхан

Байгууллага:

Климакс Реферэнс ХХК

ГЕОДЕЗИЙН БАЙНГЫН ЦЭГ ТЭМДЭГТИЙН ХУВИЙН ХЭРЭГ
Хэмжилт хийсэн цэгийн дугаар 151,193

1.	Цэгийн нэр	ПЦ3321	2.	Төвийн дугаар	3321
3.	Трапецийн дугаар (1:100 000)	M-48-141	4.	Сүлжээний төрөл	GPS
5.	Байршил (аймаг, сум, дүүрэг, хороо)	Улаанбаатар хот, Сонгинохайрхан дүүрэг 8-р хороо			
6.	Координат	B=47°56'35.11"	L=106°50'08.13"	X= 5311605.2	Y= 637075.1

7. Цэгийн фото зураг

холоос

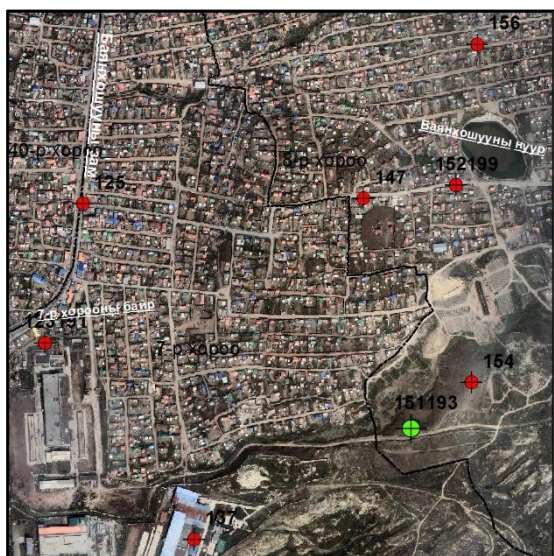


ойроос

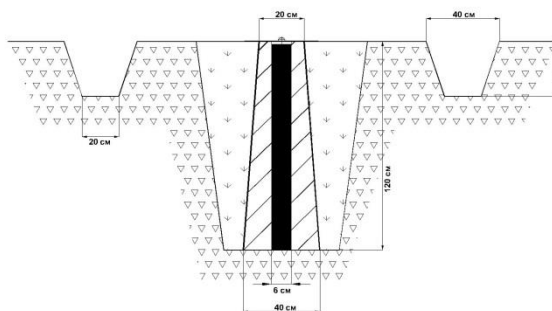


8. Байршлын тухай тэмдэглэл: 7-р хорооны байрны зүүн талын уулын орой дээр 151, 193 цэгүүд давхардсан

9. Байршлын тойм зураг



10. Төв цэгийн хэлбэр



11. **а. Судалгаа б. Шинээр суулгасан**

13. Хувийн хэрэг хөтөлсөн:

Байгууллага:

12. Огноо: 2023 оны 09-р сарын 20-ны өдөр

Инженер Б.Жаргалсайхан

Климакс Реферэнс ХХК


ГЕОДЕЗИЙН БАЙНГЫН ЦЭГ ТЭМДЭГТИЙН ХУВИЙН ХЭРЭГ
Хэмжилт хийсэн цэгийн дугаар 152,199


1.	Цэгийн нэр	ПЦ0014	2.	Төвийн дугаар	0014
3.	Трапецийн дугаар (1:100 000)	M-48-141	4.	Сүлжээний төрөл	GPS
5.	Байршил (аймаг, сум, дүүрэг, хороо)	Улаанбаатар хот, Сонгинохайрхан дүүрэг 8-р хороо			
6.	Координат	B=47°56'54.08"	L=106°50'14.04"	X= 5312193.7	Y= 637183.8

7. Цэгийн фото зураг

холоос	ойроос
	

8. Байршлын тухай тэмдэглэл: Гүнжийн нүдэн нуурын хажууд

9. Байршлын тойм зураг	10. Төв цэгийн хэлбэр
	<p>Устсан цэг</p>

11.  **а. Судалгаа б. Шинээр суулгасан**
13. Хувийн хэрэг хөтөлсөн:
Байгууллага:

12. Огноо: 2023 оны 09-р сарын 20-ны өдөр
Инженер Б.Жаргалсайхан
Климакс Реферэнс ХХК

ГЕОДЕЗИЙН БАЙНГЫН ЦЭГ ТЭМДЭГТИЙН ХУВИЙН ХЭРЭГ
Хэмжилт хийсэн цэгийн дугаар 153

1.	Цэгийн нэр	ПЦ0337	2.	Төвийн дугаар	0337
3.	Трапецийн дугаар (1:100 000)	M-48-141	4.	Сүлжээний төрөл	GPS
5.	Байршил (аймаг, сум, дүүрэг, хороо)	Улаанбаатар хот, Сонгинохайрхан дүүрэг 39-р хороо			
6.	Координат	B=47°56'11.28"	L=106°50'13.57"	X= 5310872.3	Y= 637205.5

7. Цэгийн фото зураг

холоос	ойроос
	


8. Байршлын тухай тэмдэглэл: Ханын материалынн эцэсээс зүүн тийшээ Баянхошуу давдаг уулын орой дээр гэр хороолол дунд

9. Байршлын тойм зураг

10. Төв цэгийн хэлбэр



Утсан цэг

11.  **Судалгаа б. Шинээр суулгасан**
 13. Хувийн хэрэг хөтөлсөн:
 Байгууллага:

12. Огноо: 2023 оны 09-р сарын 20-ны өдөр
 Инженер Б.Жаргалсайхан
 Климакс Реферэнс ХХК

ГЕОДЕЗИЙН БАЙНГЫН ЦЭГ ТЭМДЭГТИЙН ХУВИЙН ХЭРЭГ
Хэмжилт хийсэн цэгийн дугаар 154

1.	Цэгийн нэр	ПЦ0352	2.	Төвийн дугаар	0352
3.	Трапецийн дугаар (1:100 000)	M-48-141	4.	Сүлжээний төрөл	GPS
5.	Байршил (аймаг, сум, дүүрэг, хороо)	Улаанбаатар хот, Сонгинохайрхан дүүрэг 8-р хороо			
6.	Координат	B=47°56'38.61"	L=106°50'15.34"	X= 5311716.7	Y= 637222.0

7. Цэгийн фото зураг

холоос



ойроос




8. Байршлын тухай тэмдэглэл: Гүнжийн нүдэн нуураас урагшаа уулын орой хэсэгт цэг тэмдэгтийн самбар олдсон ч цэг тэмдэгт ойр орчимд олдоогүй .

9. Байршлын тойм зураг



10. Төв цэгийн хэлбэр

Устсан цэг

11.  **Судалгаа б. Шинээр суулгасан**

13. Хувийн хэрэг хөтөлсөн:

Байгууллага:

12. Огноо: 2023 оны 09-р сарын 20-ны өдөр

Инженер Б.Жаргалсайхан

Климакс Реферэнс ХХК

ГЕОДЕЗИЙН БАЙНГЫН ЦЭГ ТЭМДЭГТИЙН ХУВИЙН ХЭРЭГ
Хэмжилт хийсэн цэгийн дугаар 155


1.	Цэгийн нэр	ПЦ0059	2.	Төвийн дугаар	0059
3.	Трапецийн дугаар (1:100 000)	M-48-141	4.	Сүлжээний төрөл	GPS
5.	Байршил (аймаг, сум, дүүрэг, хороо)	Улаанбаатар хот, Сонгинохайрхан дүүрэг 8-р хороо			
6.	Координат	B=47°57'18.20"	L=106°50'17.17"	X= 5312939.9	Y= 637230.8

7. Цэгийн фото зураг

холоос



ойроос



8. Байршлын тухай тэмдэглэл: Баянхошууны зам дээр нэг цэгийн үйлчилгээний ойролцоо

9. Байршлын тойм зураг



10. Төв цэгийн хэлбэр

Устсан цэг

11.  **Судалгаа** **б. Шинээр суулгасан**

13. Хувийн хэрэг хөтөлсөн:

Байгууллага:

12. Огноо: 2023 оны 09-р сарын 20-ны өдөр

Инженер Б.Жаргалсайхан

Климакс Реферэнс ХХК

ГЕОДЕЗИЙН БАЙНГЫН ЦЭГ ТЭМДЭГТИЙН ХУВИЙН ХЭРЭГ
Хэмжилт хийсэн цэгийн дугаар 156

1.	Цэгийн нэр	ПЦ0220	2.	Төвийн дугаар	0220
3.	Трапецийн дугаар (1:100 000)	M-48-141	4.	Сүлжээний төрөл	GPS
5.	Байршил (аймаг, сум, дүүрэг, хороо)	Улаанбаатар хот, Сонгинохайрхан дүүрэг 8-р хороо			
6.	Координат	B=47°57'05.06"	L=106°50'16.99"	X= 5312534.3	Y= 637236.8

7. Цэгийн фото зураг

холоос

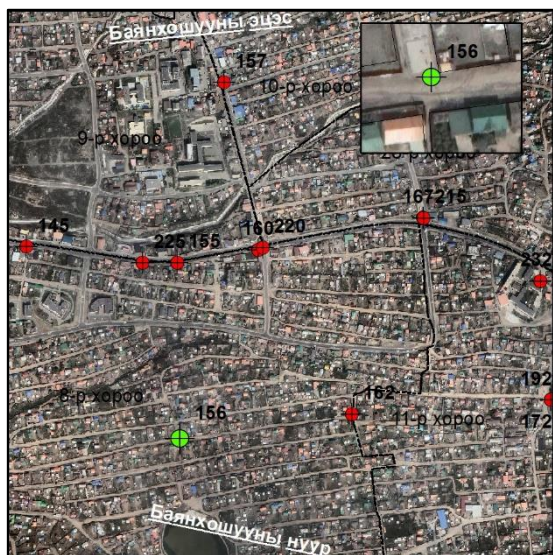


ойроос

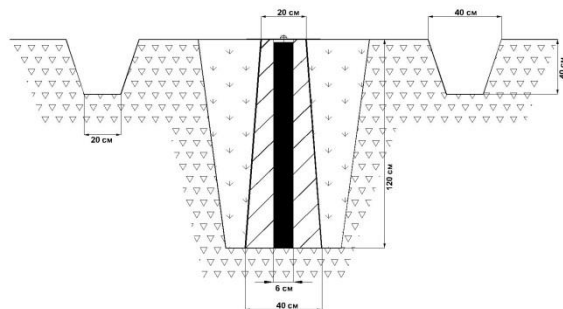


8. Байршлын тухай тэмдэглэл: Баянхошуу Гүнжийн нүдэн нуурын ойролцоо

9. Байршлын тойм зураг



10. Төв цэгийн хэлбэр



11. **а. Судалгаа б. Шинээр суулгасан**

13. Хувийн хэрэг хөтөлсөн:

Байгууллага:

12. Огноо: 2023 оны 09-р сарын 20-ны өдөр

Инженер Б.Жаргалсайхан

Климакс Реферэнс ХХК

ГЕОДЕЗИЙН БАЙНГЫН ЦЭГ ТЭМДЭГТИЙН ХУВИЙН ХЭРЭГ
Хэмжилт хийсэн цэгийн дугаар 157


1.	Цэгийн нэр	ПЦ0449	2.	Төвийн дугаар	0449
3.	Трапецийн дугаар (1:100 000)	M-48-141	4.	Сүлжээний төрөл	GPS
5.	Байршил (аймаг, сум, дүүрэг, хороо)	Улаанбаатар хот, Сонгинохайрхан дүүрэг 10-р хороо			
6.	Координат	B=47°57'31.56"	L=106°50'22.87"	X= 5313355.1	Y= 637339.3

7. Цэгийн фото зураг

холоос	ойроос
	

8. Байршлын тухай тэмдэглэл: Баянхошууны эцэс явах замд

9. Байршлын тойм зураг	10. Төв цэгийн хэлбэр
	<p>Устсан цэг</p>

11.  Судалгаа **б. Шинээр суулгасан**
 13. Хувийн хэрэг хөтөлсөн:
 Байгууллага:

12. Огноо: 2023 оны 09-р сарын 20-ны өдөр
 Инженер Б.Жаргалсайхан
 Климакс Реферэнс ХХК

ГЕОДЕЗИЙН БАЙНГЫН ЦЭГ ТЭМДЭГТИЙН ХУВИЙН ХЭРЭГ
Хэмжилт хийсэн цэгийн дугаар 158,159

1.	Цэгийн нэр	ПЦ0329	2.	Төвийн дугаар	0329
3.	Трапецийн дугаар (1:100 000)	M-48-141	4.	Сүлжээний төрөл	GPS
5.	Байршил (аймаг, сум, дүүрэг, хороо)	Улаанбаатар хот, Сонгинохайрхан дүүрэг 16-р хороо			
6.	Координат	B=47°55'04.64"	L=106°50'20.56"	X= 5308818.4	Y= 637399.5

7. Цэгийн фото зураг

холоос



ойроос

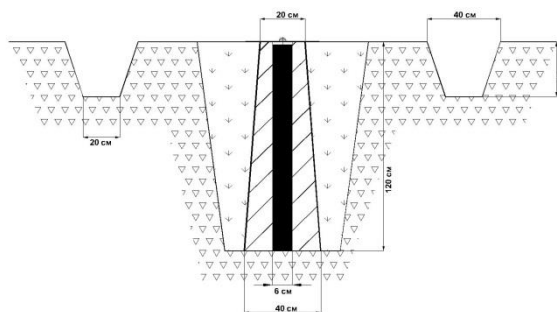


8. Байршлын тухай тэмдэглэл: 1-р хороолол Цамбагаравын арын гэр хороолол явах замын хажууд

9. Байршлын тойм зураг



10. Төв цэгийн хэлбэр



11. **а. Судалгаа** б. Шинээр суулгасан

13. Хувийн хэрэг хөтөлсөн:

Байгууллага:

12. Огноо: 2023 оны 09-р сарын 20-ны өдөр

Инженер Б.Жаргалсайхан

Климакс Реферэнс ХХК

ГЕОДЕЗИЙН БАЙНГЫН ЦЭГ ТЭМДЭГТИЙН ХУВИЙН ХЭРЭГ
Хэмжилт хийсэн цэгийн дугаар 160


1.	Цэгийн нэр	PP0499	2.	Төвийн дугаар	0499
3.	Трапецийн дугаар (1:100 000)	M-48-141	4.	Сүлжээний төрөл	GPS
5.	Байршил (аймаг, сум, дүүрэг, хороо)	Улаанбаатар хот, Сонгинохайрхан дүүрэг 8-р хороо			
6.	Координат	B=47°57'18.99"	L=106°50'26.25"	X= 5312968.6	Y= 637418.5

7. Цэгийн фото зураг

холоос

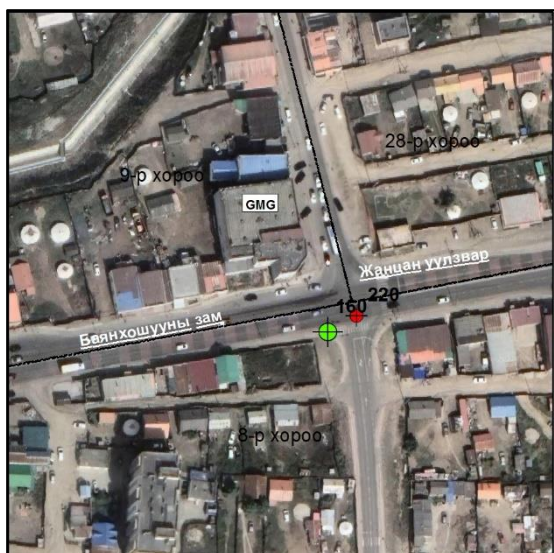


ойроос



8. Байршлын тухай тэмдэглэл: Баянхошуу Жанцангийн уулзвар

9. Байршлын тойм зураг



10. Төв цэгийн хэлбэр

Устсан цэг

11.  **Судалгаа б. Шинээр суулгасан**

13. Хувийн хэрэг хөтөлсөн:

Байгууллага:

12. Огноо: 2023 оны 09-р сарын 20-ны өдөр

Инженер Б.Жаргалсайхан

Климакс Реферэнс ХХК

ГЕОДЕЗИЙН БАЙНГЫН ЦЭГ ТЭМДЭГТИЙН ХУВИЙН ХЭРЭГ
Хэмжилт хийсэн цэгийн дугаар 161,196

1.	Цэгийн нэр	PP0024	2.	Төвийн дугаар	0024
3.	Трапецийн дугаар (1:100 000)	M-48-141	4.	Сүлжээний төрөл	GPS
5.	Байршил (аймаг, сум, дүүрэг, хороо)	Улаанбаатар хот, Сонгинохайрхан дүүрэг 43-р хороо			
6.	Координат	B=47°55'36.61"	L=106°50'27.76"	X= 5309808.8	Y= 637525.3

7. Цэгийн фото зураг

холоос

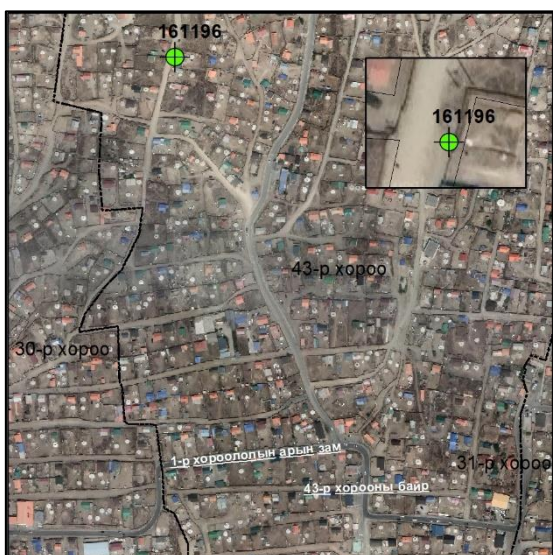


ойроос

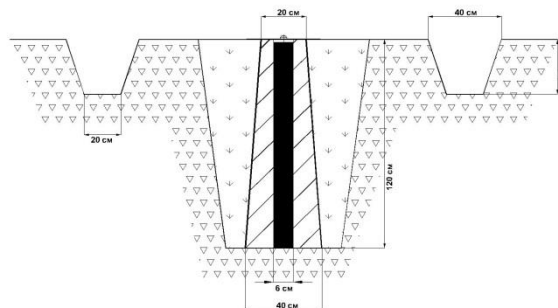


8. Байршлын тухай тэмдэглэл: 43-р хорооны байрнаас хойшоо гэр хороолол дунд

9. Байршлын тойм зураг



10. Төв цэгийн хэлбэр



11. **а. Судалгаа б. Шинээр суулгасан**

13. Хувийн хэрэг хөтөлсөн:

Байгууллага:

12. Огноо: 2023 оны 09-р сарын 20-ны өдөр

Инженер Б.Жаргалсайхан

Климакс Реферэнс ХХК

ГЕОДЕЗИЙН БАЙНГЫН ЦЭГ ТЭМДЭГТИЙН ХУВИЙН ХЭРЭГ
Хэмжилт хийсэн цэгийн дугаар 162

1.	Цэгийн нэр	ПЦ0198	2.	Төвийн дугаар	0198
3.	Трапецийн дугаар (1:100 000)	M-48-141	4.	Сүлжээний төрөл	GPS
5.	Байршил (аймаг, сум, дүүрэг, хороо)	Улаанбаатар хот, Сонгинохайрхан дүүрэг 8-р хороо			
6.	Координат	B=47°57'06.57"	L=106°50'36.22"	X= 5312590.3	Y= 637634.6

7. Цэгийн фото зураг

холоос



ойроос



8. Байршлын тухай тэмдэглэл: Гүнжийнн нүдэн нуурын ойролцоо гэр хороолол дунд

9. Байршлын тойм зураг



10. Төв цэгийн хэлбэр

Устсан цэг

11.  **а. Судалгаа б. Шинээр суулгасан**

13. Хувийн хэрэг хөтөлсөн:

Байгууллага:

12. Огноо: 2023 оны 09-р сарын 20-ны өдөр

Инженер Б.Жаргалсайхан

Климакс Реферэнс ХХК

ГЕОДЕЗИЙН БАЙНГЫН ЦЭГ ТЭМДЭГТИЙН ХУВИЙН ХЭРЭГ
Хэмжилт хийсэн цэгийн дугаар 163


1.	Цэгийн нэр	PP1024	2.	Төвийн дугаар	1024
3.	Трапецийн дугаар (1:100 000)	M-48-141	4.	Сүлжээний төрөл	GPS
5.	Байршил (аймаг, сум, дүүрэг, хороо)	Улаанбаатар хот, Сонгинохайрхан дүүрэг 15-р хороо			
6.	Координат	B=47°54'43.45"	L=106°50'36.96"	X= 5308172.4	Y= 637755.5

7. Цэгийн фото зураг

холоос	ойроос
	

8. Байршлын тухай тэмдэглэл: Цамбагаравын урд төв замын ногоон байгууламж дунд

9. Байршлын тойм зураг	10. Төв цэгийн хэлбэр
	<p>Устсан цэг</p>

11.  **Судалгаа б. Шинээр суулгасан**

13. Хувийн хэрэг хөтөлсөн:

Байгууллага:

12. Огноо: 2023 оны 09-р сарын 20-ны өдөр



Инженер Б.Жаргалсайхан

Климакс Реферэнс ХХК

ГЕОДЕЗИЙН БАЙНГЫН ЦЭГ ТЭМДЭГТИЙН ХУВИЙН ХЭРЭГ
Хэмжилт хийсэн цэгийн дугаар 164,165,166

1.	Цэгийн нэр	ТЦ-Мааньт	2.	Төвийн дугаар	Мааньт
3.	Трапецийн дугаар (1:100 000)	M-48-141	4.	Сүлжээний төрөл	GPS
5.	Байршил (аймаг, сум, дүүрэг, хороо)	Улаанбаатар хот, Сонгинохайрхан дүүрэг			
6.	Координат	B=47°56'13.31"	L=106°50'40.95"	X= 5310948.3	Y= 637771.9

7. Цэгийн фото зураг


холоос	ойроос
	

8. Байршлын тухай тэмдэглэл: 39-р хорооноос Баянхошуу давах уулын орой дээр 164, 165, 166 дугаартай хатуу цэгүүдийн координат давхардсан,

9. Байршлын тойм зураг

10. Төв цэгийн хэлбэр

	<p>Устсан цэг</p>
---	-------------------

11.  **Судалгаа б. Шинээр суулгасан**

12. Огноо: 2023 оны 09-р сарын 20-ны өдөр

13. Хувийн хэрэг хөтөлсөн:

Инженер Б.Жаргалсайхан

Байгууллага:

Климакс Реферэнс ХХК

ГЕОДЕЗИЙН БАЙНГЫН ЦЭГ ТЭМДЭГТИЙН ХУВИЙН ХЭРЭГ
Хэмжилт хийсэн цэгийн дугаар 167,215

1.	Цэгийн нэр	ПЦ0378	2.	Төвийн дугаар	0378
3.	Трапещийн дугаар (1:100 000)	M-48-141	4.	Сүлжээний төрөл	GPS
5.	Байршил (аймаг, сум, дүүрэг, хороо)	Улаанбаатар хот, Сонгинохайрхан дүүрэг 28-р хороо			
6.	Координат	B=47°57'21.09"	L=106°50'44.62"	X= 5313042.9	Y= 637798.0

7. Цэгийн фото зураг

холоос



ойроос



8. Байршлын тухай тэмдэглэл: Баянхошууны зам дагуу

9. Байршлын тойм зураг



10. Төв цэгийн хэлбэр

Устсан цэг

11.  **Судалгаа б. Шинээр суулгасан**

13. Хувийн хэрэг хөтөлсөн:

Байгууллага:

12. Огноо: 2023 оны 09-р сарын 20-ны өдөр

Инженер Б.Жаргалсайхан

Климакс Реферэнс ХХК

ГЕОДЕЗИЙН БАЙНГЫН ЦЭГ ТЭМДЭГТИЙН ХУВИЙН ХЭРЭГ
Хэмжилт хийсэн цэгийн дугаар 168,194

1.	Цэгийн нэр	ПЦ0163	2.	Төвийн дугаар	0163
3.	Трапецийн дугаар (1:100 000)	M-48-141	4.	Сүлжээний төрөл	GPS
5.	Байршил (аймаг, сум, дүүрэг, хороо)	Улаанбаатар хот, Сонгинохайрхан дүүрэг 8-р хороо			
6.	Координат	B=47°56'35.08"	L=106°50'44.97"	X= 5311622.6	Y= 637839.3

7. Цэгийн фото зураг

холоос

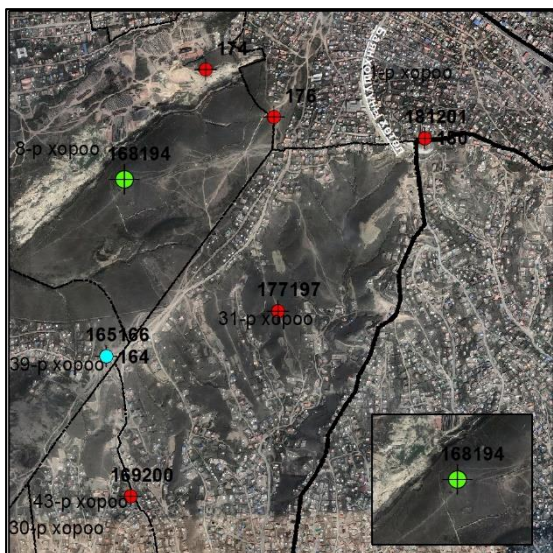


ойроос

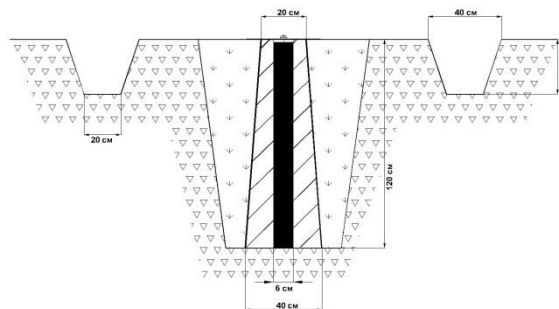


8. Байршлын тухай тэмдэглэл: Баянхошууны карьерын талбайтай уулын орой

9. Байршлын тойм зураг



10. Төв цэгийн хэлбэр



11. **а. Судалгаа б. Шинээр суулгасан**

13. Хувийн хэрэг хөтөлсөн:

Байгууллага:

12. Огноо: 2023 оны 09-р сарын 20-ны өдөр

Инженер Б.Жаргалсайхан

Климакс Реферэнс ХХК

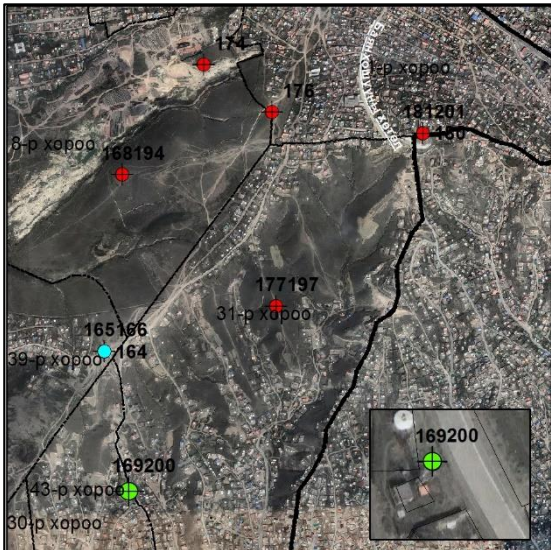
ГЕОДЕЗИЙН БАЙНГЫН ЦЭГ ТЭМДЭГТИЙН ХУВИЙН ХЭРЭГ
Хэмжилт хийсэн цэгийн дугаар 169,200


1.	Цэгийн нэр	PP0252	2.	Төвийн дугаар	0252
3.	Трапецийн дугаар (1:100 000)	M-48-141	4.	Сүлжээний төрөл	GPS
5.	Байршил (аймаг, сум, дүүрэг, хороо)	Улаанбаатар хот, Сонгинохайрхан дүүрэг 39-р хороо			
6.	Координат	B=47°55'55.94"	L=106°50'44.84"	X= 5310414.1	Y= 637865.4

7. Цэгийн фото зураг

холоос	ойроос
	

8. Байршлын тухай тэмдэглэл: 39-р хорооноос Баянхошуу давах уулын орой дээр

9. Байршлын тойм зураг	10. Төв цэгийн хэлбэр
	<p>Устсан цэг</p>


11.  **Судалгаа б. Шинээр суулгасан**
13. Хувийн хэрэг хөтөлсөн:
Байгууллага:

12. Огноо: 2023 оны 09-р сарын 20-ны өдөр
Инженер Б.Жаргалсайхан
Климакс Реферэнс ХХК


ГЕОДЕЗИЙН БАЙНГЫН ЦЭГ ТЭМДЭГТИЙН ХУВИЙН ХЭРЭГ
Хэмжилт хийсэн цэгийн дугаар 170

1.	Цэгийн нэр	PP1054	2.	Төвийн дугаар	1054
3.	Трапецийн дугаар (1:100 000)	M-48-141	4.	Сүлжээний төрөл	GPS
5.	Байршил (аймаг, сум, дүүрэг, хороо)	Улаанбаатар хот, Сонгинохайрхан дүүрэг 31-р хороо			
6.	Координат	B=47°55'03.76"	L=106°50'50.52"	X= 5308806.1	Y= 638021.9

7. Цэгийн фото зураг

холоос	ойроос
	

8. Байршлын тухай тэмдэглэл: 1-р хороолол Хархорины арын гэр хороолол дунд

9. Байршлын тойм зураг	10. Төв цэгийн хэлбэр
	<p>Устсан цэг</p>

11. **а. Судалгаа б. Шинээр суулгасан**

13. Хувийн хэрэг хөтөлсөн:

Байгууллага:

12. Огноо: 2023 оны 09-р сарын 20-ны өдөр



Инженер Б.Жаргалсайхан

Климакс Реферэнс ХХК


ГЕОДЕЗИЙН БАЙНГЫН ЦЭГ ТЭМДЭГТИЙН ХУВИЙН ХЭРЭГ
Хэмжилт хийсэн цэгийн дугаар 171

1.	Цэгийн нэр	PP0809	2.	Төвийн дугаар	0809
3.	Трапецийн дугаар (1:100 000)	M-48-141	4.	Сүлжээний төрөл	GPS
5.	Байршил (аймаг, сум, дүүрэг, хороо)	Улаанбаатар хот, Сонгинохайрхан дүүрэг 31-р хороо			
6.	Координат	B=47°55'05.27"	L=106°50'53.79"	X= 5308854.3	Y= 638088.6

7. Цэгийн фото зураг

холоос	ойроос
	

8. Байршлын тухай тэмдэглэл: 1-р хороолол Хархорины арын гэр хороолол дунд

9. Байршлын тойм зураг	10. Төв цэгийн хэлбэр
	<p>Устсан цэг</p>

11.  **а. Судалгаа б. Шинээр суулгасан**

13. Хувийн хэрэг хөтөлсөн:

Байгууллага:

12. Огноо: 2023 оны 09-р сарын 20-ны өдөр

Инженер Б.Жаргалсайхан

Климакс Реферэнс ХХК

ГЕОДЕЗИЙН БАЙНГЫН ЦЭГ ТЭМДЭГТИЙН ХУВИЙН ХЭРЭГ
Хэмжилт хийсэн цэгийн дугаар 172,192

1.	Цэгийн нэр	ПЦ0232	2.	Төвийн дугаар	0232
3.	Трапецийн дугаар (1:100 000)	M-48-141	4.	Сүлжээний төрөл	GPS
5.	Байршил (аймаг, сум, дүүрэг, хороо)	Улаанбаатар хот, Сонгинохайрхан дүүрэг 11-р хороо			
6.	Координат	B=47°57'07.26"	L=106°50'58.36"	X= 5312622.7	Y= 638093.1

7. Цэгийн фото зураг

холоос



ойроос

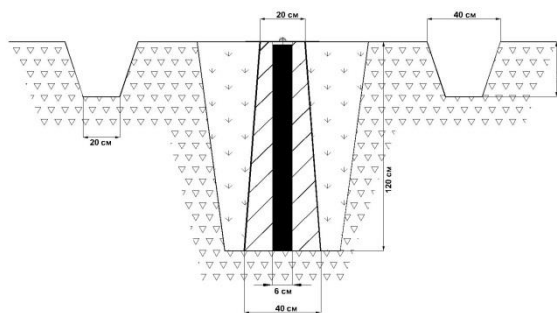


8. Байршлын тухай тэмдэглэл: 127-р цэцэрлэгийн хашаан дотор, 172, 192 дугаартай хатуу цэгийн координат давхардсан.

9. Байршлын тойм зураг



10. Төв цэгийн хэлбэр



11. **а.** Судалгаа **б.** Шинээр суулгасан

13. Хувийн хэрэг хөтөлсөн:

Байгууллага:

12. Огноо: 2023 оны 09-р сарын 20-ны өдөр

Инженер Б.Жаргалсайхан

Климакс Реферэнс ХХК

ГЕОДЕЗИЙН БАЙНГЫН ЦЭГ ТЭМДЭГТИЙН ХУВИЙН ХЭРЭГ
Хэмжилт хийсэн цэгийн дугаар 173


1.	Цэгийн нэр	ПЦ0246	2.	Төвийн дугаар	0246
3.	Трапецийн дугаар (1:100 000)	M-48-141	4.	Сүлжээний төрөл	GPS
5.	Байршил (аймаг, сум, дүүрэг, хороо)	Улаанбаатар хот, Сонгинохайрхан дүүрэг 28-р хороо			
6.	Координат	B=47°57'16.97"	L=106°50'59.68"	X= 5312923.0	Y= 638113.3

7. Цэгийн фото зураг

холоос



ойроос



8. Байршлын тухай тэмдэглэл: Баянхошуу 112-р сургууль орчмын зам дээр

9. Байршлын тойм зураг



10. Төв цэгийн хэлбэр

Устсан цэг

11.  **Судалгаа б. Шинээр суулгасан**

13. Хувийн хэрэг хөтөлсөн:

Байгууллага:

12. Огноо: 2023 оны 09-р сарын 20-ны өдөр



Инженер Б.Жаргалсайхан

Климакс Реферэнс ХХК

ГЕОДЕЗИЙН БАЙНГЫН ЦЭГ ТЭМДЭГТИЙН ХУВИЙН ХЭРЭГ
Хэмжилт хийсэн цэгийн дугаар 174

1.	Цэгийн нэр	ПЦ0207	2.	Төвийн дугаар	0207
3.	Трапецийн дугаар (1:100 000)	M-48-141	4.	Сүлжээний төрөл	GPS
5.	Байршил (аймаг, сум, дүүрэг, хороо)	Улаанбаатар хот, Сонгинохайрхан дүүрэг 8-р хороо			
6.	Координат	B=47°56'48.43"	L=106°51'00.45"	X= 5312042.3	Y= 638150.4

7. Цэгийн фото зураг

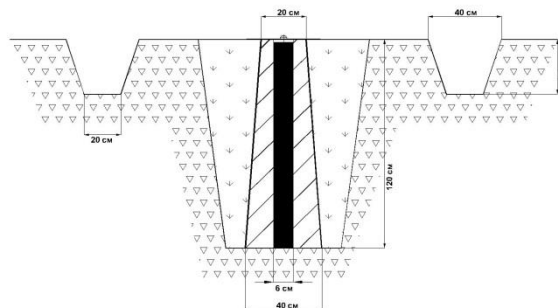
холоос	ойроос
	

8. Байршлын тухай тэмдэглэл: Баянхошууны өндөр хүчдэлтэй гудамж орчим карьерын талбайд

9. Байршлын тойм зураг



10. Төв цэгийн хэлбэр



11. **а. Судалгаа б. Шинээр суулгасан**

13. Хувийн хэрэг хөтөлсөн:

Байгууллага:

12. Огноо: 2023 оны 09-р сарын 20-ны өдөр



Инженер Б.Жаргалсайхан

Климакс Реферэнс ХХК

ГЕОДЕЗИЙН БАЙНГЫН ЦЭГ ТЭМДЭГТИЙН ХУВИЙН ХЭРЭГ
Хэмжилт хийсэн цэгийн дугаар 175


1.	Цэгийн нэр	ПЦ0207	2.	Төвийн дугаар	0207
3.	Трапецийн дугаар (1:100 000)	M-48-141	4.	Сүлжээний төрөл	GPS
5.	Байршил (аймаг, сум, дүүрэг, хороо)	Улаанбаатар хот, Сонгинохайрхан дүүрэг 13-р хороо			
6.	Координат	B=47°54'45.24"	L=106°51'00.89"	X= 5308239.5	Y= 638250.8

7. Цэгийн фото зураг

холоос	ойроос
	

8. Байршлын тухай тэмдэглэл: 1-р хороолол Саппора орчимд

9. Байршлын тойм зураг



10. Төв цэгийн хэлбэр

Устсан цэг

11. **а. Судалгаа б. Шинээр суулгасан**

13. Хувийн хэрэг хөтөлсөн:

Байгууллага:

12. Огноо: 2023 оны 09-р сарын 20-ны өдөр

Инженер Б.Жаргалсайхан

Климакс Реферэнс ХХК